

**Program Rewitalizacji**  
**Gminy Bodzechów**  
na lata 2016-2023

Sierpień- Listopad 2016





MINISTERSTWO  
ROZWOJU



WOJEWÓDZTWO  
ŚWIĘTOKRZYSKIE

Unia Europejska  
Fundusz Spójności



Program Rewitalizacji Gminy Bodzechów na lata 2016-2023 został opracowany przy udziale Funduszu Spójności w ramach PO PT 2014-2020

Opracowano na podstawie Wytycznych Ministra Infrastruktury i Rozwoju w zakresie rewitalizacji w programach operacyjnych na lata 2014-2020 (MliR/H 2014-2020/20(01)/07/2015

Dokument przygotowany przez firmę:

**GRACZKOWSKI DOTACJE Sp. z o.o.**

Ul. Targowa 18, 25-520 Kielce  
IV piętro, pokoje 409a, 410/410a  
Tel. fax. 41 343 01 23  
e-mail: [biuro@grackowskidotacje.pl](mailto:biuro@grackowskidotacje.pl)  
[www.grackowskidotacje.pl](http://www.grackowskidotacje.pl)

**Zamawiający:**



**Gmina Bodzechów**

ul. Reja 10, 27-400 Ostrowiec Świętokrzyski  
ul. Reja 10, 27-400 Ostrowiec Świętokrzyski  
Tel: (041) 265-38-38, (041) 265-27-45  
Fax: 041) 265-54-40, (041) 265-10-38  
e-mail: [urząd@ugb.pl](mailto:urząd@ugb.pl)  
[www.ugb.pl](http://www.ugb.pl)



## Spis treści

Wstęp .....	4
1 Opis powiązań programu rewitalizacji z dokumentami strategicznymi i planistycznymi gminy.....	8
2 Diagnoza czynników i zjawisk kryzysowych wraz z opisem skali i charakteru potrzeb rewitalizacyjnych .....	15
Zespół Szkół Publicznych w Bodzechowie .....	71
Publiczna Szkoła Podstawowa.....	71
im. W. Stefańskiego.....	71
3 Szczegółowa diagnoza obszarów rewitalizacji .....	74
4 Zasięg przestrzenny obszaru/obszarów rewitalizacyjnych.....	86
5 Wizja obszaru po przeprowadzeniu rewitalizacji (planowany efekt rewitalizacji).....	88
6 Cele rewitalizacji oraz odpowiadające zidentyfikowanym potrzebom rewitalizacyjnym kierunki działań mających na celu eliminację lub ograniczenie negatywnych zjawisk.....	89
7 Lista planowanych, podstawowych projektów i przedsięwzięć rewitalizacyjnych. ....	93
8 Charakterystyka pozostałych rodzajów przedsięwzięć rewitalizacyjnych realizujących kierunki działań. ....	138
9 Mechanizmy zapewnienia komplementarności między poszczególnymi projektami/ przedsięwzięciami rewitalizacyjnymi oraz pomiędzy działaniami różnych podmiotów i funduszy na obszarze objętym programem rewitalizacji. ....	159
10 Indykatywne ramy finansowe w odniesieniu do przedsięwzięć, wraz z indykatywnymi wielkościami środków finansowych z różnych źródeł.....	166
11 Mechanizmy włączenia mieszkańców, przedsiębiorców i innych podmiotów i grup aktywnych na terenie gminy w proces rewitalizacji.....	189
12 System realizacji (wdrażania) programu rewitalizacji .....	192
13 System monitoringu i oceny skuteczności działań i system wprowadzania modyfikacji w reakcji na zmiany w otoczeniu programu.....	197
Spis tabel .....	200
Spis map .....	201
Spis zdjęć .....	201



## Wstęp

Rewitalizację należy rozumieć jako wyprowadzanie ze stanu kryzysowego obszarów zdegradowanych poprzez przedsięwzięcia całościowe (integrujące interwencję na rzecz społeczności lokalnej, przestrzeni i lokalnej gospodarki), skoncentrowane terytorialnie i prowadzone we współpracy z lokalną społecznością w sposób zaplanowany oraz zintegrowany przez określenie i realizację programów rewitalizacji. W niniejszym dokumencie pojawią się liczne terminy specjalistyczne, np. związane z polityką społeczną, wymagające zdefiniowania. W ramach procesu rewitalizacji przyjmuje się, że wymienione poniżej terminy będą używane w opisanym znaczeniu.

**BEZDOMNOŚĆ** - to kryzysowy stan egzystencji osoby nieposiadającej faktycznego miejsca zamieszkania.

**BEZROBOCIE** - polega na tym, że osoba zdolna do pracy, aktywnie poszukująca jej i faktycznie gotowa do jej podjęcia nie znajduje zatrudnienia. Bezrobocie rejestrowane natomiast to formalny stan wpisania kogoś do rejestru prowadzonego przez Powiatowy Urząd Pracy.

**NIEPEŁNOSPRAWNOŚĆ** - według Europejskiego Forum Niepełnosprawności osobą niepełnosprawną jest jednostka w pełni swoich praw, znajdująca się w sytuacji upośledzającej ją na skutek barier środowiskowych, ekonomicznych i społecznych, których z powodu występujących u niej uszkodzeń nie może przezwyciężyć w taki sposób, jak inni ludzie.

**INTEGRACJA SPOŁECZNA** - z punktu widzenia jednostki, proces jej włączania społecznego, przełamywania jej wykluczenia. Z punktu widzenia społeczeństwa – proces budowania spójności społecznej.

**KAPITAŁ SPOŁECZNY** - termin z pogranicza ekonomii i socjologii, oznaczający kapitał (jako element procesu produkcji i życia w zorganizowanym społeczeństwie), którego wartość opiera się na wzajemnych relacjach społecznych i zaufaniu jednostek, które dzięki niemu mogą osiągać więcej korzyści (z ekonomicznego i społecznego punktu widzenia).

**MARGINALIZACJA** - wykluczenie z udziału w życiu społecznym jednostek, grup społecznych lub w ujęciu globalnym społeczeństw w stosunku do ich otoczenia społecznego. Wykluczenie społeczne może odnosić się do procesu wykluczania jednostek jak i całych grup.

Wykluczenie jest rozumiane jako niemożliwość bycia uczestnikiem ważnych społecznie aspektów życia społecznego (zjawisk gospodarczych, politycznych czy kulturowych). Skutkiem marginalizacji (procesu) jest wykluczenie społeczne (stan).

**OBSZAR ZDEGRADOWANY** - obszar gminy znajdujący się w stanie kryzysowym z powodu koncentracji negatywnych zjawisk społecznych, w szczególności bezrobocia, ubóstwa, przestępczości, niskiego poziomu edukacji lub kapitału społecznego, a także niewystarczającego poziomu uczestnictwa w życiu publicznym i kulturalnym, w przypadku występowania na nim ponadto, co najmniej jednego z następujących negatywnych zjawisk:

- gospodarczych – w szczególności niskiego stopnia przedsiębiorczości, słabej kondycji lokalnych przedsiębiorstw lub
- środowiskowych – w szczególności przekroczenia standardów, jakości środowiska, obecności odpadów stwarzających zagrożenie dla życia, zdrowia ludzi lub stanu środowiska, lub
- przestrzenno - funkcjonalnych – w szczególności niewystarczającego wyposażenia w infrastrukturę techniczną i społeczną lub jej złego stanu technicznego, braku dostępu do podstawowych usług lub ich niskiej jakości, niedostosowania rozwiązań urbanistycznych do



zmieniających się funkcji obszaru, niskiego poziomu obsługi komunikacyjnej, niedoboru lub niskiej, jakości terenów publicznych, lub

- technicznych – w szczególności degradacji stanu technicznego obiektów budowlanych, w tym o przeznaczeniu mieszkaniowym oraz niefunkcjonowaniu rozwiązań technicznych umożliwiających efektywne korzystanie z obiektów budowlanych, w szczególności w zakresie energooszczędności i ochrony środowiska.

Obszar zdegradowany może być podzielony na podobszary, w tym podobszary nieposiadające ze sobą wspólnych granic, pod warunkiem stwierdzenia na każdym z podobszarów występowania koncentracji negatywnych zjawisk społecznych oraz gospodarczych, środowiskowych, przestrzenno-funkcjonalnych lub technicznych.

**OBSZAR REWITALIZACJI** - obszar obejmujący całość lub część obszaru zdegradowanego, cechującego się szczególną koncentracją negatywnych zjawisk. Obszar rewitalizacji może obejmować max. **20% powierzchni gminy**, na którym zamieszkuje nie więcej niż **30% jej mieszkańców**.

**REWITALIZACJA** - to proces wyprowadzania ze stanu kryzysowego obszarów zdegradowanych, prowadzony w sposób kompleksowy poprzez zintegrowane działania na rzecz lokalnej społeczności, przestrzeni i gospodarki, skoncentrowane terytorialnie, prowadzone przez interesariuszy rewitalizacji.

\*\*\*\*\*

Idea rewitalizacji polega na pobudzeniu rozwoju gospodarczego, zwiększeniu atrakcyjności inwestycyjnej zdegradowanego obszaru jak również na propagowaniu i wdrażaniu inicjatyw na rzecz społeczności lokalnej. Kompleksowość planowanych do przeprowadzenia projektów stanowi klucz do faktycznego i długotrwałego wyjścia wyznaczonego obszaru z sytuacji kryzysowej. **Rewitalizacja** zakłada zatem optymalne wykorzystanie specyficznych uwarunkowań danego obszaru oraz wzmacnianie jego lokalnych potencjałów. Sam dokument – Program Rewitalizacji - **przygotowuje, koordynuje i tworzy warunki do prowadzenia rewitalizacji – samorząd gminny, ale rewitalizacja prowadzona jest przez wielu interesariuszy**, w szczególności mogą to być:

- mieszkańcy obszaru rewitalizacji oraz właściciele, użytkownicy wieczyści nieruchomości i podmioty zarządzające nieruchomościami znajdującymi się na tym obszarze;
- mieszkańcy gminy inni niż wymienieni powyżej;
- podmioty prowadzące lub zamierzające prowadzić na obszarze gminy działalność gospodarczą;
- podmioty prowadzące lub zamierzające prowadzić na obszarze gminy działalność społeczną, w tym organizacje pozarządowe i grupy nieformalne;
- jednostki samorządu terytorialnego i ich jednostki organizacyjne;
- organy władzy publicznej;
- inne podmioty realizujące na obszarze rewitalizacji uprawnienia Skarbu Państwa.

**Rewitalizacja** jest procesem wieloletnim, prowadzonym przez szeroki i otwarty katalog interesariuszy ze szczególnym uwzględnieniem mieszkańców obszaru rewitalizacji.

Działania służące wspieraniu procesów rewitalizacji prowadzone są w sposób spójny: wewnątrz (poszczególne działania pomiędzy sobą) oraz zewnątrz (z lokalnymi politykami sektorowymi, np. transportową, energetyczną, celami i kierunkami wynikającymi z dokumentów strategicznych i planistycznych)<sup>1</sup>.

\*\*\*\*\*

Gmina Bodzechów powstała 1 stycznia 1973 roku, a siedzibą Urzędu Gminy jest Ostrowiec Świętokrzyski. Gmina położona jest w północno-wschodniej części województwa świętokrzyskiego w

<sup>1</sup> Wytyczne w zakresie rewitalizacji w programach operacyjnych na lata 2014-2020, Warszawa, 3 lipca 2015 r.



powiecie ostrowieckim okalając miasto Ostrowiec Świętokrzyski z wyjątkiem północno-zachodniej części miasta sąsiadując:

- od zachodu i północnego zachodu z gminą Kunów,
- od północy z gminą Siemno, która należy do województwa mazowieckiego,
- od południowego zachodu z gminą Waśniów,
- od południa częściowo z gminami: Waśniów, Sadowie i Ćmielów,
- od wschodu z gminą Ćmielów, od północnego wschodu z gminą Bałtów.

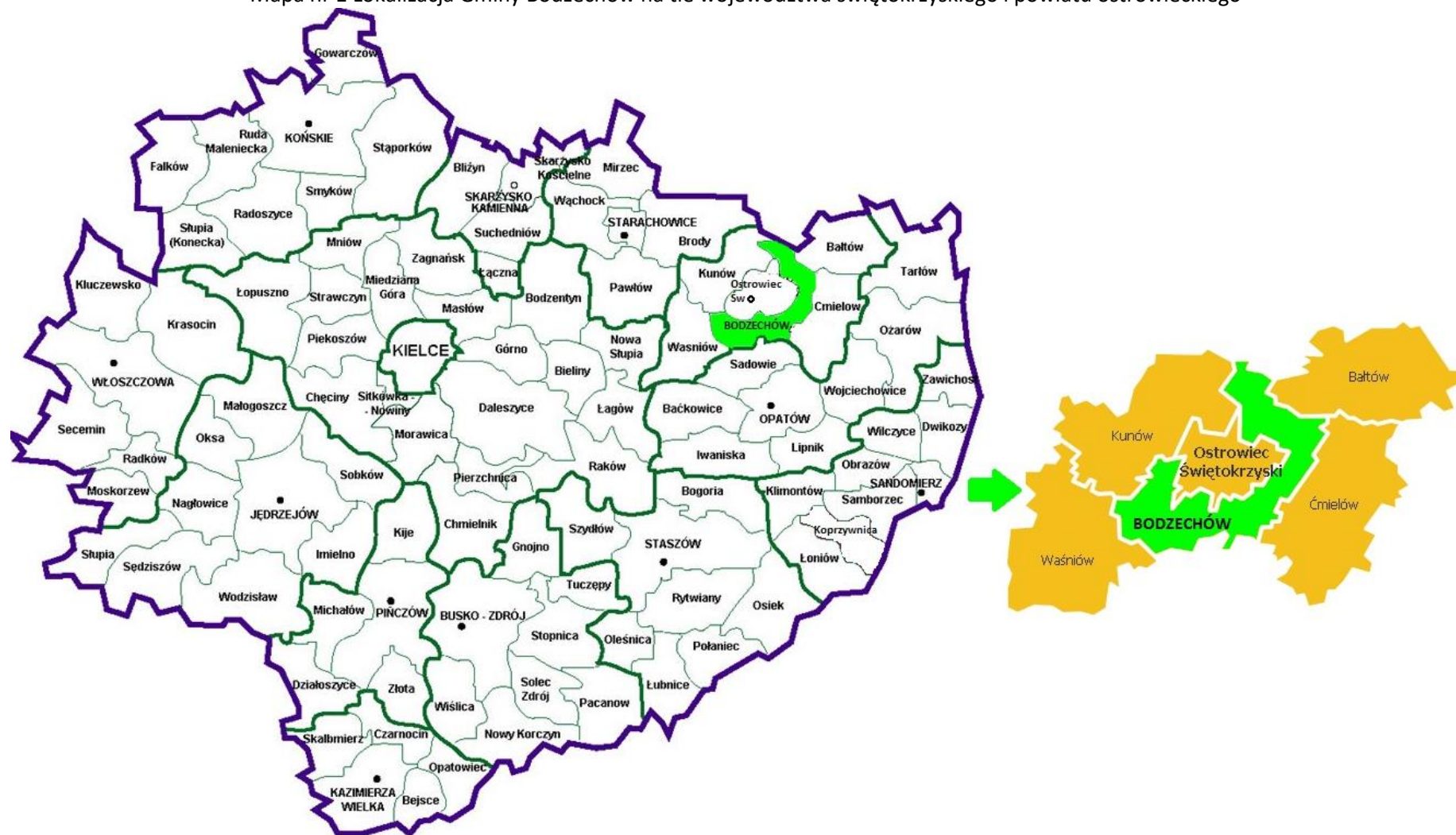
Powierzchnia gminy wynosi 122,8 km<sup>2</sup>. W skład gminy wchodzi 27 sołectw.

Gmina Bodzechów leży w powiecie ostrowieckim, który jest na drugim miejscu w województwie świętokrzyskim pod względem potencjału przemysłowego, ludnościowego, intelektualnego i kulturowego. Miasto Ostrowiec Świętokrzyski, z którym graniczy gmina, wywierało i wywiera bardzo duży wpływ na jej rozwój. Zapewnia dla wielu mieszkańców miejsca pracy i nauki oraz jest głównym miejscem zaopatrzenia ludności, a także zbytu produktów rolnych. Biorąc pod uwagę powyższe uwarunkowania można powiedzieć, że gmina ma charakter podmiejski. Ze względu na jakość gleb gmina ma z kolei charakter rolniczy. W jej południowo-wschodniej części występują gleby dobre i bardzo dobre kompleksu pszenno-buraczanego. Jest to obszar o rzeźbie pagórkowatej z licznymi wąwozami erozyjnymi. W części północno-wschodniej występują gleby słabsze o kompleksie żytnio-ziemniaczanym. Według stanu na dzień 31.12.2015r. gminę zamieszkiwało 13566 mieszkańców. Najliczniejszymi sołectwami są Szewna oraz Bodzechów najmniej liczne natomiast to Sarnówek Mały i Romanów.





Mapa nr 1 Lokalizacja Gminy Bodzechów na tle województwa świętokrzyskiego i powiatu ostrowieckiego



Źródło: opracowanie własne



## 1 Opis powiązań programu rewitalizacji z dokumentami strategicznymi i planistycznymi gminy

*Program Rewitalizacji dla Gminy Bodzechów na lata 2016-2023* nie jest jedynym opracowaniem, które dotyczy planowania strategicznego w gminie Bodzechów. Samorząd posiada kilka innych dokumentów dotyczących różnych sfer rozwoju określających sposoby, które mają sprzyjać ich osiągnięciu. Ważnym elementem jest umiejętne współgranie tych opracowań ze sobą. Wzajemna komplementarność *Programu Rewitalizacji* z innymi dokumentami strategicznymi zarówno lokalnymi jak i ponadlokalnymi, krajowymi ma podnieść efektywność podejmowanych w jego ramach działań, a dodatkowo podnosi znacznie jego ogólną wartość oraz prawdopodobieństwo realizacji. *Program Rewitalizacji* jest powiązany z niżej wymienionymi dokumentami strategicznymi gminy (poz. 1-4), powiatu (poz. 5), województwa (poz. 6), kraju (poz. 7-11) oraz Unii Europejskiej (poz. 12):

1. Strategia Rozwiązywania Problemów Społecznych w Gminie Bodzechów na lata 2016-2020,
2. Strategia Rozwoju Gminy Bodzechów na lata 2010-2020,
3. Plan Gospodarki Niskoemisyjnej dla Gminy Bodzechów,
4. Studium Uwarunkowań i Kierunków Zagospodarowania Przestrzennego Gminy Bodzechów,
5. Strategia Zrównoważonego Rozwoju Powiatu Ostrowieckiego do roku 2020,
6. Strategia Rozwoju Województwa Świętokrzyskiego do roku 2020,
7. Krajowa Strategia Rozwoju Regionalnego 2010-2020: Regiony, Miasta, Obszary Wiejskie,
8. Wytyczne w zakresie rewitalizacji w programach operacyjnych na lata 2014-2020,
9. Koncepcja Przestrzennego Zagospodarowania Kraju 2030,
10. Krajowa Polityka Miejska 2023,
11. Narodowy Program Rewitalizacji 2022 (założenia)
12. EUROPA 2020. Strategia na rzecz inteligentnego i zrównoważonego rozwoju sprzyjanego włączeniu społecznemu

### 1 Strategia Rozwiązywania Problemów Społecznych w Gminie Bodzechów na lata 2016-2020

Celem tego dokumentu jest minimalizowanie negatywnych zjawisk społecznych, a także integracja społeczna i zawodowa grup wykluczonych lub dyskryminowanych. Większość problemów z jakimi borykają się mieszkańcy Gminy Bodzechów uznawana jest za problemy społeczne, będące konsekwencją zakłóceń organizacji życia zbiorowego. Ich przykładem są: bezrobocie, ubóstwo, niepełnosprawność, choroby przewlekłe, uzależnienia. Proces rewitalizacji wpisuje się w cel główny oraz we wszystkie cele pośrednie opisane z SRPS (s.50)

Cel główny: Doskonalenie działań gminy Bodzechów w sferze polityki społecznej

Cele pośrednie:

- 1.1. Poprawa standardu życia w gminie Bodzechów
- 1.2. Podniesienie standardu oraz kompleksowości usług społecznych
- 1.3. Zapobieganie występowaniu zjawisk patologicznych, w tym uzależnień
- 1.4. Integracja i aktywizacja środowiska lokalnego
- 1.5. Współpraca regionalna w zakresie rozwiązywania problemów społecznych

W ramach rewitalizacji planowane są działania zmierzające do poprawy dostępu do usług społecznych (zdrowotnych, edukacyjnych) oraz poprawy jakości ich świadczenia. Działania skierowane do osób bezrobotnych, zagrożonych wykluczeniem społecznym, osób starszych, mające na celu zapobieganie występowaniu zjawisk patologicznych, jak również działania związane ze zwiększeniem dostępu do obiektów kulturalnych, zwiększenie liczby działań skierowanych do dzieci. Wszystkie działania przewidziane w ramach rewitalizacji mają za zadanie m.in. poprawę warunków życia społeczności lokalnej, zmniejszenie występowania wykluczenia społecznego na obszarze rewitalizacji.





## **2. Strategia Rozwoju Gminy Bodzechów na lata 2010-2020**

Proces rewitalizacji będzie wpisujący się w następujące kierunki działań określone z SRG Bodzechów na lata 2010-2020

Sfera społeczna (s. 69, 73)

- zapewnienie dzieciom i młodzieży lepszych warunków dostępności do szkół wszystkich szczebli oraz kształcenie na coraz wyższym poziomie (-systematyczne dostosowywanie sieci szkół podstawowych i gimnazjów do ilości dzieci w poszczególnych wsiach, budowa, modernizacja i bieżące remonty placówek oświatowych, systematyczne doposażanie szkół w pomoce naukowe i sprzęt komputerowy.
- tworzenie warunków do rozwoju przedsiębiorczości (rozwój usług turystycznych i agroturystycznych)
- Rozwój turystyki, sportu i rekreacji (budowa boisk, modernizacja stadionu)
- Poprawa bezpieczeństwa i ochrona zdrowia (doposażenie OSP w sprzęt przeciwpożarowy, wyposażenie w sprzęt przeciwpowodziowy)

Infrastruktura techniczna s. (78)

- budowa kanalizacji sanitarnej i modernizacja istniejącej sieci wodociągowej.
- Modernizacja dróg

Powyższe kierunki działań wpisują się w działania rewitalizacyjne jakie Gmina zamierza realizować. Proces rewitalizacji gminy Bodzechów wpłynie pozytywnie na obszar:

- społeczny (działania rewitalizacyjne w tym zakresie będą kierowane do osób zamieszkujących obszary rewitalizacyjne zagrożonych wykluczeniem społecznym, modernizacja budynków pełniących funkcje społeczne np. kulturalne i ich ożywienie),
- gospodarczy (powstanie nowych firm, wspieranie istniejących),
- środowiskowy (termomodernizacja obiektów użyteczności publicznej),
- przestrzenny (uporządkowanie przestrzeni publicznej, poprawa estetyki).

## **3. Plan Gospodarki Niskoemisyjnej dla Gminy Bodzechów,**

Plan gospodarki niskoemisyjnej dla Gminy Bodzechów do 2020 r. jest dokumentem strategicznym, opisującym kierunki działań zmierzających do osiągnięcia celów pakietu klimatyczno-energetycznego tj. redukcji gazów cieplarnianych, zwiększenia udziału energii pochodzącej ze źródeł odnawialnych, zwiększenia efektywności energetycznej, poprawy jakości powietrza oraz zmiany postaw konsumpcyjnych użytkowników energii. W dokumencie tym określono następujące cele

- redukcję emisji gazów cieplarnianych,
- zwiększenie udziału energii pochodzącej ze źródeł odnawialnych,
- redukcję zużycia energii finalnej, co ma zostać zrealizowane poprzez podniesienie efektywności energetycznej, a także poprawę jakości powietrza

Program rewitalizacji będzie zmierzał do realizacji wszystkich trzech celów. Termomodernizacja obiektów użyteczności publicznej, modernizacja dróg przyczynią się m.in. do zmniejszenia emisji dwutlenku węgla, redukcji zużycia energii finalnej. W Programie Rewitalizacji uwzględniono również zadania związane z montażem instalacji OZE.

## **4. Studium Uwarunkowań i Kierunków Zagospodarowania Przestrzennego Gminy Bodzechów**

Studium sporządzono w celu określenia polityki przestrzennej gminy, w tym lokalnych zasad zagospodarowania przestrzennego. Studium stanowi podstawowy dokument dla koordynacji działań samorządu lokalnego, uwzględniające potrzeby społeczności oraz wypełniające wymogi zgodności z prawem. Dokonana diagnoza uwarunkowań oraz ustalenie predyspozycji i określenie podstawowych celów rozwoju pozwoliło na wydzielenie w obszarze gminy trzech podstawowych stref funkcjonalno-przestrzennych określających główne kierunki rozwoju terenu gminy Bodzechów:



Wyznaczone w obszarze Gminy strefy funkcjonalno-przestrzenne to:

- strefa urbanizacji (I),
- strefa terenów rolnych i siedliskowych (II),
- strefa przyrodnicza (III).

Wszystkie inwestycje planowane w ramach procesu rewitalizacji uwzględniają zapisy niniejszego dokumentu.

### **5. Strategia Zrównoważonego Rozwoju Powiatu Ostrowieckiego do roku 2020**

Głównym celem Strategii, jest określenie celów i priorytetów rozwoju powiatu na najbliższe lata. Sformułowane w dokumencie cele strategiczne, w pełni odpowiadają zidentyfikowanym potrzebom i wpisują się w cele oraz działania jakie gmina Bodzechów będzie podejmowała w ramach procesu rewitalizacji. Proces rewitalizacji jest zgodny m.in. z następującymi celami określonymi w dokumencie.

CEL PIERWSZORZĘDNY I. Realizować budowę i rozbudowę infrastruktury drogowej i komunikacyjnej.

CEL PIERWSZORZĘDNY II. Niwelować skutki wysokiego bezrobocia

CEL PIERWSZORZĘDNY III. Działać na rzecz zwiększenia poziomu i dostępności usług medycznych dla mieszkańców powiatu i poprawy bezpieczeństwa mieszkańców powiatu.

CEL PIERWSZORZĘDNY IV. Realizować budowę i przebudowę infrastruktury oświatowej i sportowej

CEL DRUGORZĘDNY I. Podjąć działania w kierunku wykorzystania walorów turystycznych i historycznych powiatu dla rozwoju gospodarczego

W ramach procesu rewitalizacji gmina Bodzechów zamierza m.in. zwiększyć dostępność do oferty kulturalnej poprzez modernizację/rozbudowę budynku OSP w Bodzechowie. Poprawić stan infrastruktury drogowej, kanalizacyjnej na terenie obszarów rewitalizacji. W strefie gospodarczo-inwestycyjnej samorząd zamierza tworzyć warunki do rozwoju gospodarczego gminy m.in. poprzez zagospodarowanie obszarów na cele gospodarcze. Proces rewitalizacji zakłada również zwiększenie dostępu do usług podstawowej opieki zdrowotnej zwiększenia jakości świadczeń zdrowotnych.

### **6 Strategia Rozwoju Województwa Świętokrzyskiego do roku 2020**

Aktualizacja Strategii Województwa Świętokrzyskiego do roku 2020 została przyjęta uchwałą Sejmiku Województwa Świętokrzyskiego nr XXXIII/589/13 z dnia 16 lipca 2013r. Strategia jest najważniejszym dokumentem na poziomie regionalnym który określa kierunki rozwoju województwa świętokrzyskiego na najbliższe lata.

Rewitalizacja Gminy Bodzechów wpisuje się w następujące cele strategiczne/szczegółowe

**Cel strategiczny 1:** Koncentracja na poprawie infrastruktury regionalnej (s. 31-32)

1.2 Poprawa infrastruktury społecznej i usług publicznych, czyli wzrost kapitału społecznego, wsparcie zatrudnienia i wyższa jakości życia w regionie.

Działania w tym obszarze koncentrują w dużej mierze na poprawie jakości i dostępności usług społecznych, poprzez inwestycje w infrastrukturę społeczną (edukacyjną, zdrowia, pomocy społecznej, kultury). Realizacja powyższego celu winna obejmować m.in.

- wspieranie zatrudnienia, wyłączenia społecznego i zwalczania ubóstwa;
- usprawnienie materialne i organizacyjne takich instytucji jak m.in.: szpitale, sanatoria, jednostki organizacyjne pomocy i integracji społecznej, szkoły, przedszkola, obiekty kultury, obiekty sportowe, instytucje administracji publicznej, organizacje pozarządowe;
- tworzenie na poziomie regionalnym i lokalnym systemowych rozwiązań, wzmacniających więzi społeczne mieszkańców oraz umożliwiających likwidację barier dla społecznej i obywatelskiej aktywności mieszkańców (szczególnie młodzieży);

**Cel strategiczny 5:** Koncentracja na rozwoju obszarów wiejskich. 5.1 Rozwój usług publicznych. Wg Strategii Rozwoju Województwa realizacja tego celu powinna obejmować rozwój usług publicznych (s. 40-41), w tym:



- poprawę dostępności i jakości opieki medycznej na terenach wiejskich (w ramach procesu rewitalizacji zakładana jest modernizacja oraz doposażenie ZOZ)
- zwiększenie dostępności i jakości usług edukacyjnych (w tym edukacji przedszkolnej) – gmina planuje modernizację obiektów szkolnych oraz ich doposażenie.

Cel strategiczny 5 jest także realizowany poprzez rozwój funkcji pozarolniczych, tj. m.in.:

- rozwój agroturystyki, która w przypadku województwa świętokrzyskiego jest jednym z wiodących turystycznych obszarów produktowych, stwarzających możliwości zwiększenia dochodów społeczności lokalnej,
- wsparcie przekwalifikowania siły roboczej pod kątem wymogów gospodarki i rynku pracy;
- wsparcie inwestycji w odnawialne źródła energii, w szczególności wykorzystujących biomasę.

W/w działania są także ujęte w Programie Rewitalizacji dla Gminy Bodzechów.

**Cel strategiczny 6.** Koncentracja na ekologicznych aspektach rozwoju regionu

6.1 Energia versus emisja, czyli próba rozwiązania dylematu, jak nie szkodzić jednocześnie środowisku i gospodarce. Realizacja powyższego celu winna obejmować m.in.

- promocja i wspieranie znacznie szerszego niż dotychczas wykorzystania odnawialnych źródeł energii (OZE), jako istotnego elementu dywersyfikacji źródeł energii oraz budownictwa energooszczędnego.

Gmina w ramach zadań rewitalizacyjnych zamierza m.in. zmodernizować obiekty szkolne oraz budynki OSP na których będą również i montowane instalacje OZE.

## **7 Krajowa Strategia Rozwoju Regionalnego 2010-2020: Regiony, Miasta, Obszary Wiejskie**

Najważniejszym celem Krajowej Strategii Rozwoju Regionalnego jest wykorzystanie specyficznych atutów (tzw. potencjałów rozwojowych), które ma każdy obszar Polski, dla osiągnięcia celów rozwoju kraju – wzrostu, zatrudnienia i spójności. Chodzi o politykę rozwoju „szytą na miarę” konkretnej części naszego kraju. Strategia mówi o tym, że „środki na rozwój trzeba inwestować tak, by wspierały mocne strony danego obszaru, dawały szansę na wzrost gospodarczy i większe zatrudnienie oraz niwelowały różnice w poziomie rozwoju”.

Strategia wyznacza też trzy cele szczegółowe. Dotyczą one:

- **wzrostu konkurencyjności regionów** (chodzi o rozwijanie potencjałów największych miast i otaczających je gmin oraz tworzenie warunków do korzystania z tego rozwoju przez pozostałe obszary).
- **niwelowania różnic w rozwoju poszczególnych obszarów kraju** (chodzi szczególnie o obszary wiejskie o najniższym poziomie dostępu mieszkańców do dóbr i usług, miasta, które tracą dotychczasowe funkcje społeczno-gospodarcze, np. niektóre były stolice województw, obszary przygraniczne czy te części Polski, które nie mają nowoczesnej sieci drogowej czy kolejowej),
- **sprawnego zarządzania polityką rozwoju** (m.in. większa rola województw w prowadzeniu polityki rozwoju, nowe narzędzia polityki regionalnej – kontrakty terytorialne, obserwatoria terytorialne, krajowe i regionalne fora terytorialne).

Program Rewitalizacji dąży do wzrostu konkurencyjności Gminy Bodzechów poprzez wykorzystanie jej potencjałów, zmniejszając w ten sposób różnice w rozwoju pomiędzy obszarami wiejskimi a miejskimi. Sam dokument przyczynia się także do sprawniejszego zarządzania polityką rozwoju na poziomie samorządu.

## **8 Wytyczne w zakresie rewitalizacji w programach operacyjnych na lata 2014-2020**

Wytyczne wskazują warunki i sposoby zapewnienia komplementarności interwencji dla projektów rewitalizacyjnych współfinansowanych z funduszy EFRR, EFS i FS w ramach różnych celów tematycznych, priorytetów inwestycyjnych, zarówno w ramach Regionalnego Programu Operacyjnego, jak i Krajowego Programu Operacyjnego.



Podstawowym celem Wytycznych jest ujednolicenie warunków i procedur wdrażania programów operacyjnych na lata 2014-2020 w zakresie projektów realizujących cele rewitalizacji. Dokumentem odniesienia dla Wytycznych jest Umowa Partnerstwa, która formułuje wyzwania związane z zapewnieniem warunków dla właściwej rewitalizacji, tj. zintegrowanego, kompleksowego oraz przygotowanego i prowadzonego z uwzględnieniem realnej partycypacji społecznej przeciwdziałania procesom degradacji obszarów dotkniętych kryzysem. Niniejszy Program Rewitalizacji jest opracowany z uwzględnieniem przedmiotowych wytycznych Ministerstwa Infrastruktury i Rozwoju.

### **9. Koncepcja Przestrzennego Zagospodarowania Kraju 2030 (KPZK 2030)**

Koncepcja Przestrzennego Zagospodarowania Kraju jest najważniejszym dokumentem strategicznym w kwestii zagospodarowania przestrzennego kraju. Został on stworzony w celu zapewnienia efektywnego wykorzystania jego przestrzeni. Dokument zawiera cele i kierunki działań służące takiemu planowaniu przestrzennemu, który pozwoli na wzrost społeczno-gospodarczy państwa. Cele określone w dokumencie to:

1. Podwyższenie konkurencyjności głównych ośrodków miejskich Polski w przestrzeni europejskiej poprzez ich integrację funkcjonalną przy zachowaniu policentrycznej struktury systemu osadniczego sprzyjającego spójności.
2. Poprawa spójności wewnętrznej i terytorialnej kraju poprzez promowanie integracji funkcjonalnej, tworzenie warunków dla rozprzestrzeniania się czynników rozwoju, wielofunkcyjny rozwój obszarów wiejskich oraz wykorzystywanie potencjału wewnętrznego wszystkich terytoriów.
3. Poprawa dostępności terytorialnej kraju w różnych skalach przestrzennych poprzez rozwijanie infrastruktury transportowej i telekomunikacyjnej.
4. Kształtowanie struktur przestrzennych wspierających osiągnięcie i utrzymanie wysokiej jakości środowiska przyrodniczego i walorów krajobrazowych Polski.
5. Zwiększanie odporności struktury przestrzennej kraju na zagrożenia naturalne i utraty bezpieczeństwa energetycznego oraz kształtowanie struktur przestrzennych wspierających zdolności obronne państwa.
6. Przywrócenie i utrwalanie ładu przestrzennego.

Wdrożenie działań przewidzianych w Programie Rewitalizacji Gminy Bodzechów wpisuje się w cele:

- nr 2 dotyczący wielofunkcyjnego rozwoju obszarów wiejskich oraz wykorzystywania potencjałów w procesie zarządzania rozwojem lokalnym,
- nr 3 ponieważ planujemy w ramach procesu rewitalizacji rozwijać infrastrukturę transportową,
- nr 6, gdyż Program Rewitalizacji zakłada uporządkowanie i przywrócenie ładu przestrzennego na terenach pogrążonych w kryzysie.

### **10 Krajowa Polityka Miejska 2023**

Choć sam dokument koncentruje się na rozwoju miast, można znaleźć w nim wiele inspirujących wskazówek, które zostały także uwzględnione w niniejszym dokumencie. Warto zwrócić uwagę, że Krajowa Polityka Miejska bierze pod uwagę następujące wątki tematyczne:

- kształtowanie przestrzeni,
- partycypacja publiczna,
- transport i mobilność miejska,
- niskoemisyjność i efektywność energetyczna,
- rewitalizacja,
- polityka inwestycyjna,
- rozwój gospodarczy,
- ochrona środowiska i adaptacja do zmian klimatu,
- demografia,



- zarządzanie obszarami miejskimi.

Program Rewitalizacji jako dokument planistyczny i strategiczny wpisuje się w cel strategiczny Polityki Miejskiej tj. „wzmocnienie zdolności miast i obszarów zurbanizowanych do zrównoważonego rozwoju i tworzenia miejsc pracy oraz poprawa jakości życia mieszkańców” (s. 12). Jednym z najważniejszych elementów branych pod uwagę w rozwoju wg Krajowej Polityki Miejskiej jest właśnie jakość życia mieszkańców.

„(...) jest ona pochodną szeregu czynników ją determinujących, w tym także zrównoważonego rozwoju miasta oferującego wysokiej jakości miejsca pracy. Patrząc z tej samej perspektywy na całość Krajowej Polityki Miejskiej należy stwierdzić, że każde podejmowane działanie, tak z poziomu centralnego, jak i z poziomu poszczególnych szczebli samorządu terytorialnego (a szczególnie władz miejskich) należy rozpatrywać i oceniać przez pryzmat potrzeb człowieka i jakości jego życia” (s. 15).

Program Rewitalizacji Gminy Bodzechów dąży do tworzenia nowych lepszych miejsc pracy, a także niweluje chaos wizualny i wpływa na poprawę estetyki gminy, zwłaszcza terenów rewitalizacji. Wszelkie działania ujęte w Programie mają na celu podniesienie jakości życia mieszkańców Gminy, w szczególności osób zamieszkujących obszary rewitalizacji.

### 11 Narodowy Program Rewitalizacji 2022 (założenia)

Jak czytamy w dokumencie (s. 2):

„Myślę przewodnią Narodowego Planu Rewitalizacji ma być **zapewnienie mu możliwie powszechnego charakteru** tak, aby jak najszersze grono obywateli i podmiotów mogło się utożsamiać z ideą naprawy środowiska miejskiego i włączać się lub podejmować z własnej inicjatywy działania w tym zakresie”.

Niniejszy Program Rewitalizacji wpisuje się rozumienie rewitalizacji wskazanej w założeniach do Narodowego Programu Rewitalizacji „nie jedynie jako modernizacji w wymiarze infrastrukturalnym (i to dotychczas często punktowej i nieco przypadkowej), ale jako **zespołu działań prowadzonych kompleksowo, wielowymiarowo, skoordynowanych i skoncentrowanych tematycznie i terytorialnie w celu osiągnięcia założonych przemian w obszarach kryzysowych**” (s.3).

Zapewniamy także udział mieszkańców gminy Bodzechów, zwłaszcza obszarów zdegradowanych, w procesie uspołecznienia procesu rewitalizacji (powołano Komitet ds. rewitalizacji).

### 12 EUROPA 2020. Strategia na rzecz inteligentnego i zrównoważonego rozwoju sprzyjanego włączeniu społecznemu

Strategia ta jest nową długookresową strategią rozwoju Unii Europejskiej na lata 2010-2020. Strategia „Europa 2020” zastąpiła realizowaną w latach 2000-2010 Strategię Lizbońską i jest próbą odpowiedzi na słabości europejskiej gospodarki, które ujawniły się szczególnie podczas ostatniego kryzysu. Jak czytamy w dokumencie (s. 12):

„U podstaw strategii Europa 2020 powinny leżeć trzy priorytety:

- rozwój inteligentny – rozwój gospodarki opartej na wiedzy i innowacji;
- rozwój zrównoważony – wspieranie gospodarki efektywniej korzystającej z zasobów,
- bardziej przyjaznej środowisku i bardziej konkurencyjnej;
- rozwój sprzyjający włączeniu społecznemu – wspieranie gospodarki charakteryzującej się wysokim poziomem zatrudnienia i zapewniającej spójność gospodarczą, społeczną i terytorialną”.

W ramach Programu Rewitalizacji podejmujemy szereg działań wpisujących się w Strategię „EUROPA 2020”, tj. m.in.:

- wspieramy kształcenie i uczenie się przez całe życie,
- tworzymy społeczeństwo cyfrowe m.in. poprzez doposażenie klasopracowni informatycznych w szkołach na terenie gminy,
- inwestycje w energię odnawialną m.in. panele fotowoltaiczne, termomodernizacja budynków użyteczności publicznej i prywatnych,



- zwiększenie kwalifikacji zawodowych.





## 2 Diagnoza czynników i zjawisk kryzysowych wraz z opisem skali i charakteru potrzeb rewitalizacyjnych

Streszczenie diagnozy

### 1. Diagnoza wskazuje podział gminy na jednostki struktury wewnętrznej

#### a) Sposób wyznaczenie jednostek planistycznych służących badaniu zróżnicowania wewnątrzgminnego i uzasadniono metodę podziału

W diagnozie podstawową jednostką planistyczną są jednostki pomocnicze gminy tj. sołectwo.

#### b) Przestrzenne zróżnicowanie diagnozowanych zjawisk

W diagnozie dokonano analizy problemów społecznych, gospodarczych, środowiskowych, technicznych i funkcjonalno-przestrzennych występujących na terenie wszystkich sołectw gminy Bodzechów.

#### c) Diagnoza dotyczy całej gminy, w tym obszarów niezamieszkałych i przemysłowych

Diagnozie zostały całe jednostki pomocnicze, w tym terenie niezamieszkałe. Obszary przemysłowe zostało przedstawione w dalszej części diagnozy.

### 2. Diagnoza gminy zawiera analizę sfery społecznej

#### a) diagnoza zawiera analizę (ilościową i jakościową) zjawisk społecznych

Analizując sferę społeczną wzięto m.in. pod uwagę w szczególności dane dot. **bezrobocia, ubóstwa, niskiego poziomu edukacji, a także niewystarczającego poziomu uczestnictwa w życiu publicznym i kulturalnym.**

#### b) diagnoza wykazuje niekorzystny poziom mierników poszczególnych zjawisk

Diagnoza pokazuje trendy zachodzące w sferze społecznej np. analizy demograficzne, wzrost/spadek przestępczości, itp.

#### c) diagnoza identyfikuje czynniki powodujące sytuację kryzysową w sferze społecznej w odniesieniu do jednostek planistycznych podlegające analizie

Diagnoza porównuje ze sobą poszczególne jednostki pomocnicze gminy i w ten sposób określa skalę potrzeb społecznych.

#### d) diagnoza definiuje główne problemy w sferze społecznej w odniesieniu do jednostek planistycznych podlegających analizie

Główne problemy społeczne określono na podstawie danych Gminnego Ośrodka Pomocy Społecznej Bodzechów (GOPS) w zakresie korzystania z zasiłków. Gminny Ośrodek Pomocy Społecznej jest gminną jednostką organizacyjną i budżetową utworzoną do realizacji zadań własnych i zleconych gminy z zakresu pomocy społecznej. W Gminie Bodzechów w 2015 r. czterema głównymi powodami udzielania pomocy i wsparcia były: **bezrobocie, ubóstwo, niepełnosprawność oraz alkoholizm.** W 2013 oraz 2014 r. powyższy ranking wyglądał podobnie. Liczbę osób/rodzin oraz przyczyny korzystania z pomocy społecznej w latach 2013-2015 obrazuje poniższa tabela.



Tabela 1 Liczba rodzin i osób korzystających z pomocy GOPS w latach 2013-2015

Wyszczególnienie	2013		2014		2015	
	Liczba rodzin	Liczba osób	Liczba rodzin	Liczba osób	Liczba rodzin	Liczba osób
Bezrobocie	448	1545	402	1352	347	1140
Ubóstwo	339	1101	341	1064	311	943
Niepełnosprawność	141	462	167	510	184	524
Długotrwała lub ciężka choroba	31	98	26	78	26	81
Przemoc	19	71	10	43	23	87
Bezradność w sprawach opiekuńczo-wychowawczych	42	171	43	178	13	86
Trudności po opuszczeniu zakładów karnych	8	24	7	18	5	21
Alkoholizm	35	97	38	98	39	104
Sytuacja kryzysowa	20	75	14	35	18	46
Zdarzenia losowe	2	5	1	3	2	4
<b>RAZEM</b>	<b>1085</b>	<b>3649</b>	<b>1049</b>	<b>3379</b>	<b>968</b>	<b>3036</b>

Źródło: dane GOPS w Bodzechowie

Wykres nr 1 Przyczyny przyznawania pomocy przez GOPS w Bodzechowie w 2015r.



Źródło: dane GOPS w Bodzechowie

### 3. Diagnoza zawiera analizę sfery gospodarczej, środowiskowej, funkcjonalno-przestrzennej

#### a) diagnoza zawiera analizę (ilościową i jakościową) zjawisk gospodarczych, środowiskowych, przestrzenno-funkcjonalnych, technicznych

Przedstawiono w dalszej części diagnozy analizę ilościową i jakościową w podziale na jednostki pomocnicze i porównano je ze sobą w zakresie stopnia przedsiębiorczości, kondycji lokalnych firm, azbestu pozostającego do utylizacji na terenie poszczególnych sołectw, dostępu do sieci wodociągowej, kanalizacyjnej, itd.



- b) **diagnoza identyfikuje czynniki powodujące sytuację kryzysową w sferze gospodarczej, środowiskowej, funkcjonalno-przestrzennej, technicznej w odniesieniu do jednostek planistycznych podlegających analizie.**

Czynnikami tymi są m.in.:

- niewystarczające środki finansowe na realizację zadań samorządowych,
- starzenie się społeczeństwa,
- mała liczba firm na lokalnym rynku,
- niska świadomość społeczna.

- c) **diagnoza definiuje główne problemy w sferze gospodarczej, środowiskowej, funkcjonalno-przestrzennej, technicznej w odniesieniu do jednostek planistycznych podlegających analizie.**

Główne problemy na terenie gminy:

- bezrobocie,
- ubóstwo,
- niepełnosprawność,
- alkoholizm,
- wysoka przestępczość,
- mała liczba miejsc pracy na lokalnym rynku,
- słaba aktywność organizacji pozarządowych,
- przestarzała kanalizacja lub jej brak,
- zły stan dróg lokalnych,
- niewystarczający dostęp do wysokiej jakości infrastruktury sportowej, rekreacyjnych, zdrowotnej, edukacyjnej, kulturalnej,

#### **4. Diagnoza pozwala na wskazania delimitacji obszaru zdegradowanego**

Obszary zdegradowane (w naszym przypadku tożsame z obszarami rewitalizacji) wskazują na występowanie na ich terenie problemów w sferze gospodarczej, środowiskowej, funkcjonalno-przestrzennej, technicznej w odniesieniu do jednostek planistycznych podlegających diagnozie.

#### **5. Na podstawie przeprowadzonej diagnozy wyznaczono obszar rewitalizacji**

- W Programie obszar zdegradowany i zarazem obszar rewitalizacji tworzą:
  - obszar 1 sołectwo Bodzechów,
  - obszar 2 – fragment sołectwa Szewna,
  - obszar 3 – fragment sołectwa Chmielów,
  - obszar 4 – fragment sołectwa Sudół.
  - obszar 5 – fragment sołectwa Gromadzice.

- a) Obszary rewitalizacji nie przekraczają 20% powierzchni gminy i obejmują nie więcej niż 30% jej mieszkańców.
- b) W pogłębionej diagnozie przedstawiono uzasadnienie wskazania tych obszarów.

Poniżej prezentujemy analizę ilościowo-jakościową, która ma na celu identyfikację czynników i zjawisk kryzysowych oraz wytypowanie sołectw, które są najbardziej dotknięte kryzysem społecznym oraz gospodarczym, technicznym, funkcjonalno-społecznym i/lub środowiskowym. Na wstępie warto zaznaczyć, że gmina znajduje się na obszarach strategicznej interwencji – gmin o najgorszym dostępie do usług.



### Mapa nr 2 Obszar realizacji dokumentu



Źródło: Urząd Marszałkowski Województwa Świętokrzyskiego

<http://www.2014-2020.rpo-swietokrzyskie.pl/dowiedz-sie-wiecej-o-programie/zapoznaj-sie-z-prawem-i-dokumentami/dokumenty-regionalne/item/385-mapy-obszarow-strategicznej-interwencji>

## Analiza ilościowa problemów w sferze społecznej

Analizując problemy społeczne wzięto pod uwagę przede wszystkim dane z Ośrodka Pomocy Społecznej, Policji, Powiatowego Urzędu Pracy nt. bezrobocia rejestrowanego w poszczególnych sołectwach, dane dotyczące sytuacji demograficznej z Ewidencji Ludności.

**Liczba rodzin korzystających z pomocy GOPS w poszczególnych sołectwach w latach 2014-2015**

Z pomocy Ośrodka w 2015 r. korzystało łącznie 1460 osób co stanowi 10,42% ogółu mieszkańców gminy. Względem roku 2014 liczba osób korzystających z pomocy zmalała o 176 osób. Skala pomocy była największa w następujących sołectwach:

- Szewna – 56 rodzin (167 osób) w 2015, 52 rodziny (176 osób) w 2014r.
- Bodzechów – 50 rodzin (165 osób) w 2015r., 69 rodzin (233 osoby) w 2014r.
- Chmielów – 38 rodzin (124 osoby) w 2015r korzystały z pomocy ośrodka, 37 rodzin (127 osób) w 2014r.
- Goździelin – 28 rodzin (95 osób) w 2015, 31 rodzin (100 osób) w 2014,
- Gromadzice- 27 rodzin (86 osób) w 2015, 27 rodzin (81 osób) w 2014r.
- Sudół – 27 rodzin (71 osób) w 2015r., 32 rodziny (85 osób) w 2014r.

Tabela 2 Liczba rodzin korzystających z pomocy GOPS w latach 2014-2015 w podziale na sołectwa

Wyszczególnienie	2014		% do ogółu	2015		% do ogółu
	Liczba rodzin	Liczba osób		Liczba rodzin	Liczba osób	



Bodzechów	69	233	14,2%	50	165	35,6%
Broniszowice	5	17	1,0%	4	15	3,2%
Chmielów	37	127	7,8%	38	124	26,7%
Denków	15	39	2,4%	15	40	8,6%
Goździelin	31	100	6,1%	28	95	20,5%
Gromadnice	27	81	5,0%	27	86	18,5%
Jędrzejowice	16	57	3,5%	16	55	11,9%
Jędrzejów	12	41	2,5%	8	30	6,5%
Kosowice	4	12	0,7%	4	14	3,0%
Magonie	8	22	1,3%	10	32	6,9%
Miłków	20	79	4,8%	15	54	11,6%
Mirkowice	6	26	1,6%	5	19	4,1%
Mychów	12	56	3,4%	12	41	8,8%
Mychów Kolonia	9	22	1,3%	8	21	4,5%
Nowa Dębowa Wola	13	42	2,6%	13	44	9,5%
Podszkodzie	12	48	2,9%	9	31	6,7%
Przyborów	24	69	4,2%	23	59	12,7%
Romanów	1	4	0,2%	1	4	0,9%
Sarnówek Duży	24	78	4,8%	25	86	18,5%
Sarnówek Mały	0	0	0,0%	0	0	0,0%
Stara Dębowa Wola	13	34	2,1%	10	22	4,7%
Sudół	32	85	5,2%	27	71	15,3%
Szewna	52	176	10,8%	56	167	36,0%
Szwarszowice	14	54	3,3%	14	49	10,6%
Szyby	11	32	2,0%	13	39	8,4%
Świrna	12	40	2,4%	10	37	8,0%
Wólka Bodzechowska	21	62	3,8%	23	60	12,9%
	<b>500</b>	<b>1636</b>		<b>464</b>	<b>1460</b>	

Źródło: analiza własna na podstawie danych GOPS w Bodzechowie

#### Liczba dzieci i młodzieży korzystająca z dożywiania w latach 2014-2015

Państwowy program „Pomoc państwa w zakresie dożywiania” nakłada na gminę obowiązek dożywiania dzieci oraz zapewnienia posiłku osobom jego pozbawionym, zwłaszcza jeżeli chodzi o osoby z terenów objętych wysokim poziomem bezrobocia i ze środowisk wiejskich. Zjawisko dożywiania dzieci i młodzieży w gminie Bodzechów w ostatnich latach wzrosło. W 2015r. 380 dzieci było objętych dożywianiem to o 16 dzieci więcej niż w 2014r. Ilościowo zjawisko to jest największe w Bodzechowie gdzie dożywianiem objętych jest 57 dzieci tj. 15% ogółu dzieci objętych dożywianiem z terenu gminy. Kolejne sołectwa to:

- Szewna - 43 dzieci w 2015r., tj. 11,3% ogółu dożywianych dzieci,
- Chmielów – 35 dzieci w 2015r., tj. 9,2 %
- Gromadnice – 30 dzieci tj. 7,9%.

Tabela 3 Liczba dzieci i młodzieży korzystająca z dożywiania w latach 2014-2015 z podziałem na sołectwa

Wyszczególnienie	2014	% ogółu korzystających	2015	% ogółu korzystających
Bodzechów	54	14,8%	57	15,0%
Broniszowice	4	1,1%	4	1,1%



*Program Rewitalizacji Gminy Bodzechów na lata 2016-2023*

Chmielów	34	9,3%	35	9,2%
Denków	8	2,2%	9	2,4%
Goździlin	19	5,2%	25	6,6%
Gromadnice	26	7,1%	30	7,9%
Jędrzejowice	8	2,2%	12	3,2%
Jędrzejów	9	2,5%	6	1,6%
Kosowice	1	0,3%	3	0,8%
Magonie	3	0,8%	4	1,1%
Miłków	15	4,1%	15	3,9%
Mirkowice	2	0,5%	1	0,3%
Mychów	14	3,8%	11	2,9%
Mychów Kolonia	4	1,1%	5	1,3%
Nowa Dębowa Wola	11	3,0%	12	3,2%
Podszkodzie	10	2,7%	9	2,4%
Przyborów	11	3,0%	16	4,2%
Romanów	1	0,3%	0	0,0%
Sarnówek Duży	20	5,5%	18	4,7%
Sarnówek Mały	0	0,0%	0	0,0%
Stara Dębowa Wola	10	2,7%	6	1,6%
Sudół	13	3,6%	10	2,6%
Szewna	40	11,0%	43	11,3%
Szwarszowice	15	4,1%	18	4,7%
Szyby	9	2,5%	12	3,2%
Świrna	7	1,9%	6	1,6%
Wólka Bodzechowska	16	4,4%	13	3,4%
<b>RAZEM</b>	<b>364</b>	<b>100,0%</b>	<b>380</b>	<b>100,0%</b>

Źródło: analiza własna na podstawie danych GOPS w Bodzechowie

**Liczba osób w poszczególnych sołectwach, która skorzystała z zasiłków stałych, okresowych i celowych w latach 2014-2015**

**Zasiłek stały** jest świadczeniem pieniężnym pomocy społecznej, które przysługuje pełnoletniej osobie samotnie gospodarującej, niezdolnej do pracy z powodu wieku lub całkowicie niezdolnej do pracy, jeżeli jej dochód jest niższy od kryterium dochodowego osoby samotnie gospodarującej oraz – pełnoletniej osobie pozostającej w rodzinie, niezdolnej do pracy z powodu wieku lub całkowicie niezdolnej do pracy, jeżeli jej dochód, jak również dochód na osobę w rodzinie są niższe od kryterium dochodowego na osobę w rodzinie. W gminie Bodzechów wzrosła w badanym okresie liczba osób korzystających z zasiłku stałego (wzrost względem roku 2014 o 4 osoby). Najwięcej osób w 2015r. pobierało to świadczenie w: Szewnej – 13 osób co stanowi 15,1% ogółu pobierających ten zasiłek, sołectwie Sudół – 9 osób tj. 10,5%, oraz Bodzechowie – 8 osób tj. 9,3%.





Tabela 4 Liczba osób korzystająca z zasiłku stałego w poszczególnych sołectwach Gminy Bodzechów w latach 2014-2015

Wyszczególnienie	2014	% ogółu korzystających	2015	% ogółu korzystających
Bodzechów	8	9,8%	5	5,8%
Broniszowice	1	1,2%	1	1,2%
Chmielów	7	8,5%	8	9,3%
Denków	4	4,9%	4	4,7%
Goździelin	2	2,4%	2	2,3%
Gromadnice	3	3,7%	3	3,5%
Jędrzejowice	2	2,4%	1	1,2%
Jędrzejów	0	0,0%	0	0,0%
Kosowice	0	0,0%	0	0,0%
Magonie	0	0,0%	2	2,3%
Miłków	3	3,7%	4	4,7%
Mirkowice	1	1,2%	1	1,2%
Mychów	1	1,2%	1	1,2%
Mychów Kolonia	2	2,4%	2	2,3%
Nowa Dębowa Wola	1	1,2%	2	2,3%
Podszkodzie	1	1,2%	2	2,3%
Przyborów	4	4,9%	6	7,0%
Romanów	0	0,0%	0	0,0%
Sarnówek Duży	6	7,3%	5	5,8%
Sarnówek Mały	0	0,0%	0	0,0%
Stara Dębowa Wola	3	3,7%	3	3,5%
Sudół	11	13,4%	9	10,5%
Szewna	11	13,4%	13	15,1%
Szwarszowice	2	2,4%	4	4,7%
Szyby	4	4,9%	4	4,7%
Świrna	1	1,2%	0	0,0%
Wólka Bodzechowska	4	4,9%	4	4,7%
RAZEM	82	100,0%	86	100,0%

Źródło: analiza własna na podstawie danych GOPS w Bodzechowie

**Zasiłek okresowy** jest świadczeniem pieniężnym pomocy społecznej, które przysługuje w szczególności ze względu na długotrwałą chorobę, niepełnosprawność, bezrobocie, możliwość utrzymania lub nabycia uprawnień do świadczeń z innych systemów zabezpieczenia społecznego, osobie samotnie gospodarującej albo rodzinie, której dochód jest niższy od kryterium dochodowego. Zasiłek okresowy ustala się w przypadku osoby samotnie gospodarującej – do wysokości różnicy między kryterium dochodowym osoby samotnie gospodarującej a dochodem tej osoby, a w przypadku rodziny – do wysokości różnicy między kryterium dochodowym rodziny a dochodem tej rodziny. W ostatnich latach obserwujemy spadek ogólnej liczby osób korzystających z zasiłków okresowych (o 16 osób w roku 2015 względem roku 2014). Najwięcej osób które z tego zasiłku w 2015r. skorzystało zamieszkiwało sołectwo Bodzechów (10 osób tj. 18,2% ogółu korzystających



z tego zasiłku). Kolejnym sołectwem, gdzie liczba osób pobierających to świadczenie jest wysoka jest Chmielów (9 osób tj. 16,4% ogółu korzystających).

Tabela 5 Liczba osób korzystająca z zasiłku okresowego w poszczególnych sołectwach Gminy Bodzechów w latach 2014 - 2015

Wyszczególnienie	2014	% ogółu korzystających	2015	% ogółu korzystających
Bodzechów	14	19,7%	10	18,2%
Broniszowice	1	1,4%	1	1,8%
Chmielów	10	14,1%	9	16,4%
Denkówka	1	1,4%	1	1,8%
Goździelin	1	1,4%	2	3,6%
Gromadzice	2	2,8%	1	1,8%
Jędrzejowice	6	8,5%	0	0,0%
Jędrzejów	1	1,4%	0	0,0%
Kosowice	0	0,0%	1	1,8%
Magonie	0	0,0%	0	0,0%
Miłków	2	2,8%	1	1,8%
Mirkowice	1	1,4%	0	0,0%
Mychów	4	5,6%	3	5,5%
Mychów Kolonia	1	1,4%	2	3,6%
Nowa Dębowa Wola	2	2,8%	0	0,0%
Podszkodzie	4	5,6%	3	5,5%
Przyborów	0	0,0%	2	3,6%
Romanów	0	0,0%	0	0,0%
Sarnówek Duży	2	2,8%	0	0,0%
Sarnówek Mały	0	0,0%	0	0,0%
Stara Dębowa Wola	0	0,0%	0	0,0%
Sudół	6	8,5%	2	3,6%
Szewna	8	11,3%	6	10,9%
Szwarszowice	4	5,6%	4	7,3%
Szyby	0	0,0%	0	0,0%
Świrna	1	1,4%	5	9,1%
Wólka Bodzechowska	0	0,0%	2	3,6%
RAZEM	71	100,0%	55	100,0%

Źródło: analiza własna na podstawie danych GOPS w Bodzechowie

**Zasiłek celowy** to świadczenie fakultatywne przyznawane na zaspokojenie niezbędnej potrzeby bytowej, a w szczególności na pokrycie części lub całości kosztów zakupu żywności, leków i leczenia, opatu, odzieży, niezbędnych przedmiotów użytku domowego, drobnych remontów i napraw w mieszkaniu, a także kosztów pogrzebu. W roku 2015 spadła liczba osób pobierających ten zasiłek o 19 osób (względem 2014). Wśród sołectw zjawisko to było największe w:

- Sudół - w sołectwie tym 22 osoby pobierały ten zasiłek tj., 13,6% ogółu korzystających,
- Bodzechów 18 osób tj. 11,1% ogółu,



*Program Rewitalizacji Gminy Bodzechów na lata 2016-2023*

- Sudół – 10 osób (j. 6,2% ogółu,
- Chmielów – 15 osób tj. 9,3% ogółu.

Tabela 6 Liczba osób korzystająca z zasiłku celowego w poszczególnych sołectwach Gminy Bodzechów w latach 2014- 2015

Wyszczególnienie	2014	% ogółu korzystających	2015	% ogółu korzystających
Bodzechów	33	18,2%	18	11,1%
Broniszowice	0	0,0%	1	0,6%
Chmielów	14	7,7%	15	9,3%
Denkówka	5	2,8%	6	3,7%
Goździelin	11	6,1%	7	4,3%
Gromadzice	10	5,5%	8	4,9%
Jędrzejowice	9	5,0%	5	3,1%
Jędrzejów	6	3,3%	1	0,6%
Kosowice	1	0,6%	0	0,0%
Magonie	3	1,7%	4	2,5%
Miłków	6	3,3%	7	4,3%
Mirkowice	2	1,1%	2	1,2%
Mychów	4	2,2%	3	1,9%
Mychów Kolonia	5	2,8%	4	2,5%
Nowa Dębowa Wola	4	2,2%	4	2,5%
Podszkodzie	5	2,8%	6	3,7%
Przyborów	7	3,9%	9	5,6%
Romanów	0	0,0%	1	0,6%
Sarnówek Duży	1	0,6%	2	1,2%
Sarnówek Mały	0	0,0%	0	0,0%
Stara Dębowa Wola	0	0,0%	1	0,6%
Sudół	15	8,3%	10	6,2%
Szewna	16	8,8%	22	13,6%
Szwarszowice	8	4,4%	8	4,9%
Szyby	3	1,7%	7	4,3%
Świrna	6	3,3%	4	2,5%
Wólka Bodzechowska	7	3,9%	7	4,3%
RAZEM	181	100,0%	162	100,0%

Źródło: analiza własna na podstawie danych GOPS w Bodzechowie

**Liczba rodzin korzystająca z zasiłków GOPS z powodu bezrobocia w poszczególnych sołectwach gminy Bodzechów w latach 2014-2015**

Bezrobocie jest zjawiskiem negatywnym dla osób nim dotkniętych. W skali masowej jest ogromnym ciężarem dla całej gospodarki. Na przestrzeni lat 2013-2015 liczba rodzin korzystających z pomocy z tytułu bezrobocia zmalała o 101 rodzin i w 2015 r. wyniosła 345 rodzin. W latach 2013-2015 zmalał również odsetek tych rodzin w liczbie korzystających ogółem z pomocy o 5,44%. Najwięcej rodzin



pobierających świadczenie z powodu bezrobocia na terenie gminy Bodzechów zamieszkiwało sołectwa:

- Bodzechów 42 rodziny pobierało zasiłek z tego tytułu co stanowiło 12,2% wszystkich rodzin korzystających z pomocy z powodu bezrobocia. Względem roku 2014 nastąpił spadek natomiast nadal jest to sołectwo gdzie zjawisko to jest największe.
- Szewna- 38 rodzin pobierało zasiłek z tego tytułu co stanowiło 11% wszystkich rodzin korzystających z pomocy z powodu bezrobocia,
- Chmielów – 25 rodzin tj. 7,2% ogółu korzystających,
- Goździelin – 21 rodzin tj. 6,1% ogółu.
- Sudół – 20 rodzin co stanowi 5,8% ogółu

W roku 2014 powyższe zestawienie wyglądało podobnie.

Tabela 7 Liczba rodzin korzystająca z zasiłków z powodu bezrobocia w latach 2014-2015

Wyszczególnienie	2014	% ogółu	2015	% ogółu
Bodzechów	58	14,5%	42	12,2%
Broniszowice	4	1,0%	3	0,9%
Chmielów	26	6,5%	25	7,2%
Denkówka	10	2,5%	8	2,3%
Goździelin	25	6,3%	21	6,1%
Gromadzice	22	5,5%	19	5,5%
Jędrzejowice	14	3,5%	15	4,3%
Jędrzejów	9	2,3%	3	0,9%
Kosowice	4	1,0%	4	1,2%
Magonie	6	1,5%	8	2,3%
Miłków	17	4,3%	13	3,8%
Mirkowice	4	1,0%	4	1,2%
Mychów	11	2,8%	9	2,6%
Mychów Kolonia	4	1,0%	3	0,9%
Nowa Dębowa Wola	12	3,0%	12	3,5%
Podszkodzie	9	2,3%	6	1,7%
Przyborów	21	5,3%	17	4,9%
Romanów	1	0,3%	1	0,3%
Sarnówek Duży	19	4,8%	18	5,2%
Sarnówek Mały	0	0,0%	0	0,0%
Stara Dębowa Wola	10	2,5%	7	2,0%
Sudół	24	6,0%	20	5,8%
Szewna	44	11,0%	38	11,0%
Szwarszowice	9	2,3%	9	2,6%
Szyby	8	2,0%	12	3,5%
Świrna	10	2,5%	9	2,6%
Wólka Bodzechowska	18	4,5%	19	5,5%

Źródło: analiza własna na podstawie danych GOPS w Bodzechowie



**Liczba rodzin korzystająca z zasiłków GOPS z powodu ubóstwa w poszczególnych sołectwach gminy Bodzechów w latach 2014-2015**

W Gminie Bodzechów w latach 2013-2015 nieznacznie zmalała liczba rodzin korzystających z pomocy i wsparcia z tytułu ubóstwa (spadek o 28 rodziny). W 2015 r. odsetek rodzin korzystających z pomocy z powodu ubóstwa stanowił 32,13% rodzin korzystających z pomocy ogółem. Ubóstwo było na drugim miejscu zaraz po bezrobociu, jako najczęstszy powód udzielania pomocy i wsparcia. Najwięcej rodzin pobierających zasiłek z tego powodu zamieszkuje sołectwa:

- Szewna – 43 rodziny, co stanowi 14,1% ogółu pobierających świadczenia z tego powodu
- Bodzechów – 28 rodzin tj. 9,2% oraz sołectwa
- Sudół i Gromadzice gdzie z powodu ubóstwa z pomocy ośrodka korzysta po 22 rodziny (7,2% ogółu)

Tabela 8 Liczba rodzin korzystająca z zasiłków z powodu ubóstwa w latach 2014-2015

Wyszczególnienie	2014	% ogółu	2015	% ogółu
Bodzechów	38	11,2%	28	9,2%
Broniszowice	5	1,5%	3	1,0%
Chmielów	21	6,2%	21	6,9%
Denkówka	10	3,0%	7	2,3%
Goździelin	18	5,3%	17	5,6%
Gromadzice	26	7,7%	22	7,2%
Jędrzejowice	10	3,0%	7	2,3%
Jędrzejów	7	2,1%	3	1,0%
Kosowice	2	0,6%	3	1,0%
Magonie	6	1,8%	8	2,6%
Miłków	14	4,1%	14	4,6%
Mirkowice	4	1,2%	3	1,0%
Mychów	7	2,1%	4	1,3%
Mychów Kolonia	7	2,1%	6	2,0%
Nowa Dębowa Wola	10	3,0%	10	3,3%
Podszkodzie	6	1,8%	6	2,0%
Przyborów	20	5,9%	13	4,3%
Romanów	0	0,0%	0	0,0%
Sarnówek Duży	13	3,8%	11	3,6%
Sarnówek Mały	0	0,0%	0	0,0%
Stara Dębowa Wola	9	2,7%	8	2,6%
Sudół	28	8,3%	22	7,2%
Szewna	35	10,4%	43	14,1%
Szwarszowice	14	4,1%	13	4,3%
Szyby	7	2,1%	11	3,6%
Świrna	6	1,8%	7	2,3%
Wólka Bodzechowska	15	4,4%	14	4,6%

Źródło: analiza własna na podstawie danych GOPS w Bodzechowie



**Liczba rodzin korzystająca z zasiłków GOPS z powodu niepełnosprawności w poszczególnych sołectwach gminy Bodzechów w latach 2014-2015**

Niepełnosprawność oznacza trwałą lub okresową niezdolność do wypełniania ról społecznych z powodu stałego lub długotrwałego naruszenia sprawności organizmu, w szczególności powodującą niezdolność do pracy. Niepełnosprawność w Gminie Bodzechów zajmuje trzecie miejsce, w zestawieniu najczęstszych powodów przyznawania pomocy i wsparcia. Z roku na rok zwiększa się liczba osób niepełnosprawnych z terenu gminy w roku 2015 wynosiła ona 524 osoby (o 43 osoby więcej niż w 2013 r). Problem ten dotyczy przede wszystkim sołectwa Szewna (30 rodzin skorzystało z tej formy wsparcia w 2015r. tj. 16,8% ogółu względem poprzednich lata nastąpił tu wzrost o 4 rodziny). Kolejne sołectwa gdzie liczba rodzin pobierająca ten zasiłek jest znacząca są:

- Sudół – 15 rodzin pobierających zasiłek co stanowi 8,4% ogółu
- Chmielów – 13 rodzin (tj. 7,3% ogółu),
- Goździelin oraz Bodzechów po 12 rodzin (tj. 6,7% ogółu korzystających)

Tabela 9 Liczba rodzin korzystająca z zasiłków z powodu niepełnosprawności w latach 2014-2015

Wyszczególnienie	2014	% ogółu	2015	% ogółu
Bodzechów	15	9,1%	12	6,7%
Broniszowice	3	1,8%	1	0,6%
Chmielów	12	7,3%	13	7,3%
Denkówka	5	3,0%	6	3,4%
Goździelin	8	4,8%	12	6,7%
Gromadzice	8	4,8%	10	5,6%
Jędrzejowice	3	1,8%	2	1,1%
Jędrzejów	1	0,6%	1	0,6%
Kosowice	1	0,6%	1	0,6%
Magonie	1	0,6%	2	1,1%
Miłków	8	4,8%	9	5,0%
Mirkowice	3	1,8%	2	1,1%
Mychów	2	1,2%	3	1,7%
Mychów Kolonia	4	2,4%	5	2,8%
Nowa Dębowa Wola	3	1,8%	4	2,2%
Podszkodzie	7	4,2%	4	2,2%
Przyborów	4	2,4%	6	3,4%
Romanów	0	0,0%	0	0,0%
Sarnówek Duży	7	4,2%	7	3,9%
Sarnówek Mały	0	0,0%	0	0,0%
Stara Dębowa Wola	5	3,0%	5	2,8%
Sudół	16	9,7%	15	8,4%
Szewna	26	15,8%	30	16,8%
Szwarszowice	6	3,6%	5	2,8%
Szyby	5	3,0%	6	3,4%
Świrna	6	3,6%	8	4,5%
Wólka Bodzechowska	6	3,6%	10	5,6%

Źródło: analiza własna na podstawie danych GOPS w Bodzechowie





**Liczba rodzin korzystająca z zasiłków GOPS z powodu długotrwałej lub ciężkiej choroby w poszczególnych sołectwach gminy Bodzechów w latach 2014-2015**

Wzrosła nieznacznie względem roku 2014 liczba rodzin pobierająca zasiłek z powodu długotrwałej lub ciężkiej choroby (wzrost o 3 rodziny). Obserwując uwarunkowania demograficzne (a przede wszystkim wzrost trwania średniej długości życia) w kolejnych latach należy się spodziewać wzrostu tej kategorii beneficjentów pomocy społecznej. W 2015r. najwięcej osób skorzystało z tego wsparcia w następujących sołectwach:

- Goździelin 5 rodzin co stanowiło 20,8% ogółu rodzin korzystających z pomocy z tego powodu
- Gromadzice 3 rodziny tj. 12,5% ogółu.

Tabela 10 Liczba osób korzystająca z zasiłków z powodu długotrwałej lub ciężkiej choroby w latach 2014-2015

Wyszczególnienie	2014	% ogółu	2015	% ogółu
Bodzechów	5	23,8%	1	4,2%
Broniszowice	0	0,0%	0	0,0%
Chmielów	1	4,8%	1	4,2%
Denkówka	0	0,0%	1	4,2%
Goździelin	3	14,3%	5	20,8%
Gromadzice	4	19,0%	3	12,5%
Jędrzejowice	0	0,0%	1	4,2%
Jędrzejów	0	0,0%	0	0,0%
Kosowice	0	0,0%	0	0,0%
Magonie	1	4,8%	0	0,0%
Miłków	0	0,0%	1	4,2%
Mirkowice	0	0,0%	1	4,2%
Mychów	0	0,0%	0	0,0%
Mychów Kolonia	0	0,0%	0	0,0%
Nowa Dębowa Wola	1	4,8%	0	0,0%
Podszkodzie	1	4,8%	1	4,2%
Przyborów	2	9,5%	2	8,3%
Romanów	0	0,0%	0	0,0%
Sarnówek Duży	1	4,8%	1	4,2%
Sarnówek Mały	0	0,0%	0	0,0%
Stara Dębowa Wola	0	0,0%	0	0,0%
Sudół	1	4,8%	0	0,0%
Szewna	2	9,5%	2	8,3%
Szwarszowice	0	0,0%	1	4,2%
Szyby	1	4,8%	1	4,2%
Świrna	2	9,5%	2	8,3%
Wólka Bodzechowska	1	4,8%	1	4,2%

Źródło: analiza własna na podstawie danych GOPS w Bodzechowie



**Liczba osób korzystająca z zasiłków GOPS z powodu bezradności w sprawach opiekuńczo-wychowawczych w poszczególnych sołectwach gminy Bodzechów w latach 2014-2015**

Środowisko rodzinne jest pierwszym środowiskiem wychowawczym w życiu dziecka, w którym uczą się nawiązywać kontakty z innymi ludźmi i zdobywa pierwsze doświadczenia z dziedziny współżycia społecznego. Na środowisko rodzinne składają się: struktura rodziny, atmosfera wychowawcza w domu, warunki materialne i zdrowotne, stopień wykształcenia rodziców i ogólna struktura środowiska. W rodzinach zaburzonych rodzicom brakuje umiejętności tworzenia właściwego klimatu życia rodzinnego, rozładowywania napięć powstałych poza domem, właściwych wzorców komunikacji i dawania rodzinie poczucia bezpieczeństwa, obdarzania dzieci uwagą. Rodziny te często żyją w takich społecznościach, które nie chcą ingerować w życie innych lub nie potrafią pomóc, gdyż same nie posiadają właściwych wzorców. W wielu sytuacjach dzieci pochodzące z tych rodzin pozostawi one są "same sobie" większość wolnego czasu spędzają wśród rówieśników na podwórku, częściej pojawiają się u nich problemy szkolne. Dzieci odrzucone przez środowisko rodzinne szukają akceptacji wśród rówieśników, łączą się w grupy subkulturowe, zaczynają wagarować, uciekać z domu i popadać w konflikt z prawem. Problemy opiekuńczo - wychowawcze, przemoc w rodzinie, konflikty międzypokoleniowe wielokrotnie są przyczyną umieszczania dzieci i młodzieży w placówkach opiekuńczo - wychowawczych lub resocjalizacyjnych, a dla dorosłych ofiar rodzinnej przemocy są powodem szukania schronienia i porad w placówkach i organizacjach pomocowych. W 2015 roku z powodu bezradności w sprawach opiekuńczo - wychowawczych ze świadczeń pomocy społecznej w gminie skorzystały **13 rodzin**. Liczba ta w ostatnich latach zmalała. Sołectwa gdzie zjawisko bezradności w sprawach opiekuńczo wychowawczych jest największe są: **Gromadzice, Szewna, Bodzechów**.

Tabela 11 Liczba osób korzystająca z zasiłków z powodu bezradności w sprawach opiekuńczo-wychowawczych w latach 2013-2015

Wyszczególnienie	2014	% ogółu	2015	% ogółu
Bodzechów	3	6,8%	2	15,4%
Broniszowice	2	4,5%	0	0,0%
Chmielów	1	2,3%	0	0,0%
Denkówka	4	9,1%	0	0,0%
Goździelin	4	9,1%	1	7,7%
Gromadzice	4	9,1%	3	23,1%
Jędrzejowice	0	0,0%	0	0,0%
Jędrzejów	2	4,5%	0	0,0%
Kosowice	0	0,0%	0	0,0%
Magonie	2	4,5%	0	0,0%
Miłków	0	0,0%	0	0,0%
Mirkowice	0	0,0%	0	0,0%
Mychów	0	0,0%	0	0,0%
Mychów Kolonia	0	0,0%	0	0,0%
Nowa Dębowa Wola	3	6,8%	1	7,7%
Podszkodzie	1	2,3%	0	0,0%
Przyborów	4	9,1%	1	7,7%
Romanów	0	0,0%	0	0,0%
Sarnówek Duży	2	4,5%	0	0,0%



Sarnówek Mały	0	0,0%	0	0,0%
Stara Dębowa Wola	1	2,3%	0	0,0%
Sudół	1	2,3%	1	7,7%
Szewna	2	4,5%	2	15,4%
Szwarszowice	4	9,1%	0	0,0%
Szyby	1	2,3%	0	0,0%
Świrna	0	0,0%	0	0,0%
Wólka Bodzechowska	3	6,8%	2	15,4%

Źródło: OPS w Bodzechowie

#### Liczba osób korzystająca z zasiłków GOPS z powodu alkoholizmu w poszczególnych sołectwach gminy Bodzechów w latach 2013-2015

Alkoholizm jest jednym z najpoważniejszych problemów społecznych. Do czynników sprzyjających popadaniu w ten nałóg można zaliczyć uwarunkowania społeczne, nieprawidłowe wzorce rodzinne, brak celów życiowych, utrata zatrudnienia. Liczba osób i rodzin korzystających z pomocy GOPS z tytułu alkoholizmu w Gminie Bodzechów ulega stałemu wzrostowi co jest dość niepokojące. W 2015r. z powodu alkoholizmu wsparcia udzielono 39 rodzinom (w 2014r. wsparcia udzielono 38 rodzinom). Były to rodziny zamieszkujące przede wszystkim sołectwa: **Szewna, Gromadzice, Przyborów, Bodzechów.**

Wykres 1 Liczba osób z terenu gminy korzystających z pomocy z tytułu alkoholizmu w latach 2013-2015

Wyszczególnienie	2014	% ogółu	2015	% ogółu
Bodzechów	3	7,7%	4	10,3%
Broniszowice	0	0,0%	0	0,0%
Chmielów	3	7,7%	3	7,7%
Denkówka	0	0,0%	0	0,0%
Goździelin	2	5,1%	2	5,1%
Gromadzice	3	7,7%	5	12,8%
Jędrzejowice	0	0,0%	0	0,0%
Jędrzejów	1	2,6%	1	2,6%
Kosowice	0	0,0%	0	0,0%
Magonie	1	2,6%	1	2,6%
Miłków	1	2,6%	1	2,6%
Mirkowice	0	0,0%	0	0,0%
Mychów	1	2,6%	0	0,0%
Mychów Kolonia	1	2,6%	0	0,0%
Nowa Dębowa Wola	1	2,6%	1	2,6%
Podszkodzie	0	0,0%	0	0,0%
Przyborów	6	15,4%	4	10,3%
Romanów	0	0,0%	0	0,0%
Sarnówek Duży	1	2,6%	1	2,6%
Sarnówek Mały	0	0,0%	0	0,0%



Stara Dębowa Wola	2	5,1%	2	5,1%
Sudół	1	2,6%	1	2,6%
Szewna	4	10,3%	6	15,4%
Szwarszowice	2	5,1%	2	5,1%
Szyby	1	2,6%	1	2,6%
Świrna	1	2,6%	1	2,6%
Wólka Bodzechowska	4	10,3%	3	7,7%

Źródło: OPS w Bodzechowie

#### Liczba dokonanych przestępstw i wykroczeń w poszczególnych sołectwach Gminy Bodzechów w latach 2013-2015

Poczucie bezpieczeństwa – lub jego brak – przesądza o jakości życia i rozwoju społeczeństwa. Dlatego ochrona bezpieczeństwa i porządku publicznego należą do zasadniczych zadań instytucji państwa i samorządu oraz są elementem strategii rozwiązywania problemów społecznych. Bezpieczeństwu publicznemu zagraża przestępczość, mimo tego, że stanowi margines życia społecznego poprzez swą intensywność i częstotliwość może mieć wpływ na formowanie się postaw i zachowań ludności oraz odciskać ślad w jej funkcjonowaniu. Zgodnie z danymi przedstawionymi przez Powiatową Komendę Policji w Ostrowcu Świętokrzyskim w analizowanym okresie 2013-2015 liczba popełnionych przestępstw w roku 2015 w stosunku do roku 2013 **wzrosła co obrazują poniższe tabele**. W 2014r. najwięcej odnotowano przypadków kradzieży mienia.

Tabela 12 Przestępczość na terenie Gminy Bodzechów w latach 2013-2015

Wyszczególnienie	2013	2014	2015
<b>Zabójstwo- art. 148. kk</b>	-----	-----	-----
<b>Rozboje i wymuszenia- art. 280. 281. kk</b>	2	1	0
<b>Bójki i pobicia- art. 158. 157. kk</b>	5	5	2
<b>Kradzieże rzeczy- art. 278. kk</b>	67	34	40
<b>Kradzieże z włamaniem- art. 279. kk</b>	18	23	9
<b>Pożary- art. 288. kk</b>	0	0	0
<b>Przemoc w rodzinie/znęcanie- art. 207. kk</b>	8	3	6
<b>Inne</b>	90	84	122

Źródło: Opracowanie własne na podstawie danych Komisariatu Policji w Ostrowcu Świętokrzyskim

Tabela 13 Przestępstwa/wykroczenia odnotowane na terenie gminy Bodzechów w latach 2013-2015

L.p.	Kategoria przestępstwa	2013	2014	2015
1.	Nietrzeźwi kierujący	38	26	22
2.	Znęcanie się nad osobą najbliższą	8	3	6
3.	Kradzież z włamaniem	18	23	9
4.	Wypadek drogowy	2	5	6
5.	Kradzież mienia	67	34	40
6.	Naruszenie zakazu sądowego	----	3	8
7.	Uszkodzenie mienia	9	1	11
8.	Oszustwo	3	3	5
9.	Niealimentacja	4	5	4
10.	Uszkodzenie ciała	1	1	2
11.	Spowodowanie zagrożenia dla zdrowia i życia	4	4	0
12.	Posiadanie narkotyków	3	2	4



13.	Samobójstwo	1	0	5
14.	Wyrąb drewna	3	8	1
15.	Nieumyślne spowodowanie śmierci	4	4	4
16.	Podrobienie podpisu	2	0	0
17.	Paserstwo	0	0	0
18.	Kradzież dokumentu	1	0	0
19.	Przywłaszczenie mienia	2	3	2
20.	Fałszowanie znaków granicznych	0	0	0
21.	Groźby karalne	2	3	3
22.	Naruszenie miru domowego	1	0	1
23.	Z ustawy o rybactwie śródlądowym	0	0	0
24.	Pobicie	0	0	0
25.	Posiadanie papierosów bez akcyzy	0	0	0
26.	Znieważenie funkcjonariusza Policji	2	1	0
27.	Rozbój	2	1	0
28.	Wypadek lotniczy	0	0	0
29.	Podpalenie	0	0	0
30.	Uporczywe nękanie	2	1	1
31.	Kradzież linii telefonicznej	5	7	1
32.	Podrobienie oleju napędowego	0	1	0
33.	Korupcja	0	0	0

Źródło: Opracowanie własne na podstawie danych Komisariatu Policji w Ostrowcu Świętokrzyskim

W celu dokładnej analizy poziomu bezpieczeństwa na terenie gminy przeanalizowano liczbę przestępstw/wykroczeń odnotowanych w poszczególnych sołectwach w latach 2013-2015. Sołectwami, gdzie co roku odnotowywanych jest najwięcej przestępstw/wykroczeń są:

- Bodzechów- 134 przestępstwa/wykroczenia w ciągu ostatnich 3 lat, tj. 27,6% wszystkich tego typu przypadków na terenie gminy,
- Szewna – 50 przestępstw/wykroczeń w tym okresie,
- Przyborów – 36 przestępstw/ wykroczeń w tym okresie,
- Sudół -34 przestępstw/ wykroczeń w tym okresie.

Tabela 14: Miejscowości najbardziej zagrożone przestępczością na terenie gminy Bodzechów w latach 2013-2015

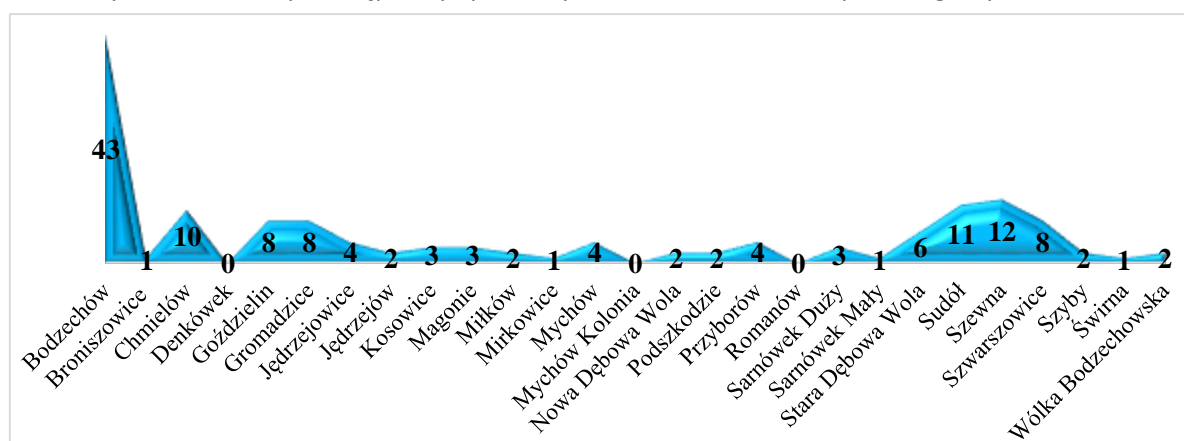
Wyszczególnienia	2013	% do ogółu	2014	% do ogółu	2015	% do ogółu
Bodzechów	67	35,1%	24	15,9%	43	30,1%
Broniszowice	1	0,5%	0	0,0%	1	0,7%
Chmielów	6	3,1%	8	5,3%	10	7,0%
Denkówka	0	0,0%	7	4,6%	0	0,0%
Goździelin	12	6,3%	5	3,3%	8	5,6%
Gromadzice	9	4,7%	7	4,6%	8	5,6%
Jędrzejowice	2	1,0%	4	2,6%	4	2,8%
Jędrzejów	4	2,1%	1	0,7%	2	1,4%
Kosowice	1	0,5%	2	1,3%	3	2,1%
Magonie	4	2,1%	2	1,3%	3	2,1%
Miłków	9	4,7%	5	3,3%	2	1,4%
Mirkowice	1	0,5%	3	2,0%	1	0,7%



Mychów	3	1,6%	4	2,6%	4	2,8%
Mychów Kolonia	2	1,0%	0	0,0%	0	0,0%
Nowa Dębowa Wola	1	0,5%	3	2,0%	2	1,4%
Podszkodzie	6	3,1%	3	2,0%	2	1,4%
Przyborów	16	8,4%	16	10,6%	4	2,8%
Romanów	0	0,0%	1	0,7%	0	0,0%
Sarnówek Duży	1	0,5%	9	6,0%	3	2,1%
Sarnówek Mały	1	0,5%	2	1,3%	1	0,7%
Stara Dębowa Wola	4	2,1%	7	4,6%	6	4,2%
Sudół	9	4,7%	14	9,3%	11	7,7%
Szewna	22	11,5%	16	10,6%	12	8,4%
Szwarszowice	3	1,6%	5	3,3%	8	5,6%
Szyby	1	0,5%	0	0,0%	2	1,4%
Świrna	1	0,5%	0	0,0%	1	0,7%
Wólka Bodzechowska	5	2,6%	3	2,0%	2	1,4%

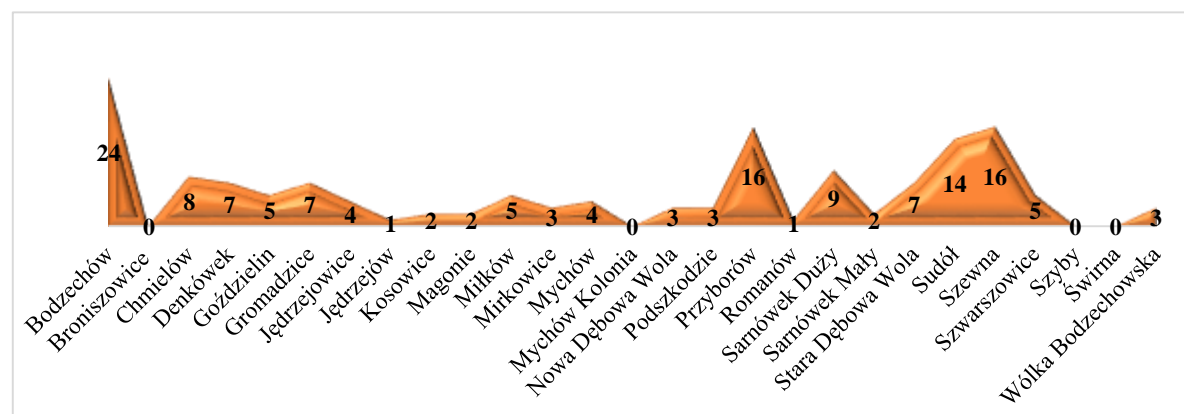
Źródło: Opracowanie własne na podstawie danych Komisariatu Policji w Ostrowcu Świętokrzyskim.

Wykres 2: Liczba przestępstw popełnionych w 2015r na terenie poszczególnych sołectw



Źródło: Opracowanie własne na podstawie danych Komisariatu Policji w Ostrowcu Świętokrzyskim

Wykres 3: Liczba przestępstw popełnionych w 2014r na terenie poszczególnych sołectw

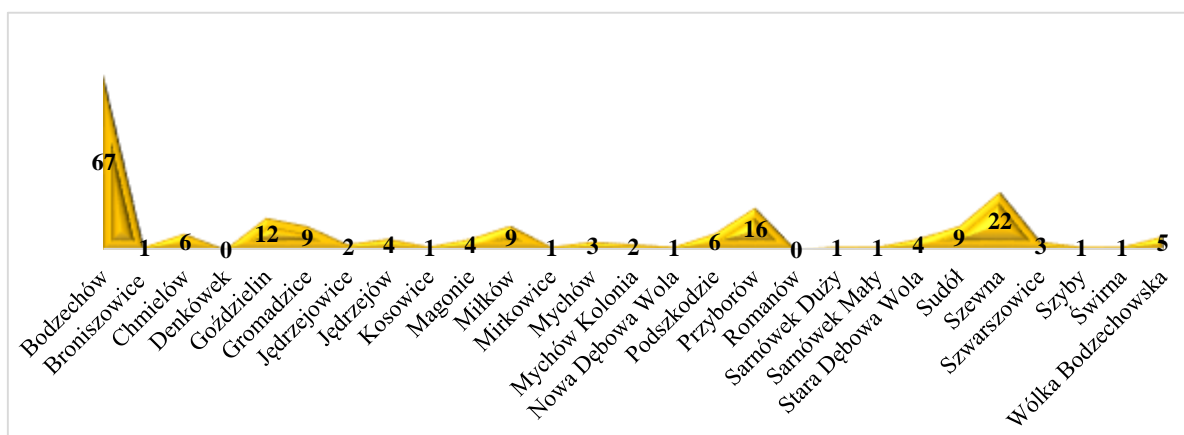


Źródło: Opracowanie własne na podstawie danych Komisariatu Policji w Ostrowcu Świętokrzyskim





Wykres 4: Liczba przestępstw popełnionych w 2013r na terenie poszczególnych sołectw



Źródło: Opracowanie własne na podstawie danych Komisariatu Policji w Ostrowcu Świętokrzyskim

### Analiza demograficzna Gminy Bodzechów i poszczególnych sołectw

Według danych Urzędu Gminy Bodzechów w 2015 r. gminę zamieszkiwało 13566 osób w tym 6922 kobiet i 6644 mężczyzn jest to wzrost o 217 osób w stosunku do roku 2013. Poniższe tabele obrazują strukturę demograficzną Gminy Bodzechów na przestrzeni ostatnich 3 lat.

Tabela 15 Struktura ludności na terenie Gminy Bodzechów w latach 2013-2015

Struktura ludności	Stan na koniec roku 2013	Stan na koniec roku 2014	Stan na koniec roku 2015
Stan ludności ogółem, w tym:	13349	13611	13566
Kobiety	6830	6946	6922
Mężczyźni	6519	6665	6644
Urodzenia żywe ogółem	103	136	93
Zgony ogółem	157	158	145
Przyrost naturalny	-54	-22	-52
Ludność w wieku przedprodukcyjnym	2328	2332	2265
Ludność w wieku produkcyjnym	8442	8543	8495
Ludność w wieku poprodukcyjnym	2579	2736	2806

Źródło: Urząd Gminy Bodzechów

### Wskaźnik obciążenia demograficznego.

Analiza wskaźnika obciążenia demograficznego, tj. liczby ludności w wieku poprodukcyjnym (powyżej 59/64 roku życia) na 100 osób w wieku produkcyjnym, potwierdza tendencję stałego wzrostu ludności w wieku emerytalnym. Poniżej przedstawiono tabelę obrazującą zmiany wskaźnika obciążenia demograficznego na przestrzeni czterech ostatnich lat.

Tabela 16: Zmiany wskaźnika obciążenia demograficznego w latach 2011-2014

GINA BODZECHÓW	2011	2012	2013	2014
Ludność w wieku nieprodukcyjnym na 100 osób w wieku produkcyjnym	59,9	60,20	60,30	60,30
Ludność w wieku poprodukcyjnym na 100 osób w	107,5	110,3	115,8	119,2



wieku przedprodukcyjnym				
Ludność w wieku poprodukcyjnym na 100 osób w wieku produkcyjnym	31,00	31,50	32,30	<b>32,8</b>

Źródło: Opracowanie własne na podstawie danych Głównego Urzędu Statystycznego maj 2016r.

Na koniec 2014r. w Gminie Bodzechów wskaźnik obciążenia demograficznego osiągnął wartość **32,8** i był wyższy w porównaniu ze wskaźnikiem dla województwa, który wynosił 32,60; oraz dla Polski – 30,20. Świadczy to o tym, że społeczeństwo gminy szybciej się starzeje.

### Demografia w poszczególnych sołectwach

Najliczniejszym sołectwem w gminie jest sołectwo Szewna liczące 2216 mieszkańców oraz Bodzechów 1636 mieszkańców. Najmniej liczne są sołectwa Sarnówek Mały 29 mieszkańców oraz Romanów – 38 mieszkańców.

Tabela 17 Liczba mieszkańców poszczególnych sołectw w latach 2013-2015

Wyszczególnienie	stan na dzień 31.12.2013r	stan na dzień 31.12.2014r.	stan na dzień 31.12.2015r.	Udział % w 2015r.
Bodzechów	1610	1649	1636	12,1%
Broniszowice	97	98	94	0,7%
Chmielów	922	952	952	7,0%
Denkówek	505	513	506	3,7%
Goździelin	636	644	642	4,7%
Gromadzice	473	478	478	3,5%
Jędrzejowice	372	373	364	2,7%
Jędrzejów	345	352	354	2,6%
Kosowice	280	284	282	2,1%
Magonie	244	249	252	1,9%
Miłków	862	873	871	6,4%
Mirkowice	206	207	204	1,5%
Mychów	310	317	317	2,3%
Mychów Kolonia	190	192	191	1,4%
Nowa Dębowa Wola	242	252	257	1,9%
Podszkodzie	442	454	447	3,3%
Przyborów	280	284	282	2,1%
Romanów	38	39	38	0,3%
Sarnówek Duży	508	506	501	3,7%
Sarnówek Mały	27	28	29	0,2%
Stara Dębowa Wola	323	332	325	2,4%
Sudół	844	858	866	6,4%
Szewna	2171	2211	2216	16,3%
Szwarszowice	376	383	381	2,8%
Szyby	181	186	190	1,4%



Świrna	412	425	425	3,1%
Wólka Bodzechowska	454	472	466	3,4%
Razem	13350	13611	13566	100,0%

Źródło: Analiza własna na podstawie danych Urzędu Gminy Bodzechów

#### Analiza wzrostu/spadku liczby mieszkańców w poszczególnych sołectwach gminy Bodzechów w latach 2013-2015

Analizując dynamikę wzrostu/spadku liczby mieszkańców w poszczególnych sołectwach wzięto pod uwagę liczbę mieszkańców na koniec 2013 i 2015 i porównano je ze sobą. Liczba mieszkańców gminy w tym okresie zwiększyła się o 217 osób. Są jednak na terenie gminy sołectwa gdzie liczba mieszkańców spadła są to:

- Jędrzejowice – ubywało 8 mieszkańców,
- Sarnówek Duży – spadek o 7 mieszkańców,
- Broniszowice -3,
- Mirkowice -2.

Najwięcej mieszkańców przybyło natomiast w sołectwach Szewna (45 osób), Chmielów (30), Bodzechów (26).

Tabela 18 Analiza wzrostu/spadku liczby mieszkańców w poszczególnych sołectwach gminy Bodzechów

Wyszczególnienie	stan na dzień 31.12.2013r	stan na dzień 31.12.2014r.	stan na dzień 31.12.2015r.	Wzrost/spadek
Bodzechów	1610	1649	1636	26
Broniszowice	97	98	94	-3
Chmielów	922	952	952	30
Denkówka	505	513	506	1
Goździelin	636	644	642	6
Gromadzice	473	478	478	5
Jędrzejowice	372	373	364	-8
Jędrzejów	345	352	354	9
Kosowice	280	284	282	2
Magonie	244	249	252	8
Miłków	862	873	871	9
Mirkowice	206	207	204	-2
Mychów	310	317	317	7
Mychów Kolonia	190	192	191	1
Nowa Dębowa Wola	242	252	257	15
Podskrodzie	442	454	447	5
Przyborów	280	284	282	2
Romanów	38	39	38	0
Sarnówek Duży	508	506	501	-7
Sarnówek Mały	27	28	29	2



Stara Dębowa Wola	323	332	325	2
Sudół	844	858	866	22
Szewna	2171	2211	2216	45
Szwarszowice	376	383	381	5
Szyby	181	186	190	9
Świrna	412	425	425	13
Wólka Bodzechowska	454	472	466	12
Razem	13350	13611	13566	216

Źródło: analiza własna na podstawie danych Urzędu Gminy Bodzechów

#### Analiza wzrostu/spadku liczby mieszkańców do 16 r. ż. w poszczególnych sołectwach gminy Bodzechów w latach 2013-2015

Analizując dynamikę wzrostu/spadku liczby mieszkańców do 16 r. ż. w poszczególnych sołectwach wzięto pod uwagę liczbę mieszkańców w wieku do 16 roku życia dla całej Gminy w roku 2015- **2247 osób tj. 16,6%**. Sołectwa porównano ze sobą. 11 sołectw ma % udział mieszkańców do 16 roku życia mniejszy niż średnia dla gminy. Sołectwa te zaznaczono w poniższej tabeli kolorem. Największy odpływ osób młodych w analizowanym okresie nastąpił w sołectwie Mirkowice, Broniszowice, Jędrzejowice.

Tabela 19 Liczba mieszkańców do 16 roku życia w poszczególnych sołectwach Gminy Bodzechów

Wyszczególnienie	2013	%	2015	%	Wzrost spadek
Bodzechów	245	15,2%	237	14,5%	-0,7%
Broniszowice	22	22,7%	19	20,2%	-2,5%
Chmielów	156	16,9%	161	16,9%	0,0%
Denkówka	64	12,7%	62	12,3%	-0,4%
Goździelin	109	17,1%	102	15,9%	-1,3%
Gromadzice	99	20,9%	99	20,7%	-0,2%
Jędrzejowice	62	16,7%	52	14,3%	-2,4%
Jędrzejów	55	15,9%	60	16,9%	1,0%
Kosowice	36	12,9%	31	11,0%	-1,9%
Magonie	36	14,8%	41	16,3%	1,5%
Miłków	153	17,7%	139	16,0%	-1,8%
Mirkowice	37	18,0%	31	15,2%	-2,8%
Mychów	66	21,3%	63	19,9%	-1,4%
Mychów Kolonia	34	17,9%	32	16,8%	-1,1%
Nowa Dębowa Wola	47	19,4%	47	18,3%	-1,1%
Podszkodzie	78	17,6%	72	16,1%	-1,5%
Przyborów	46	16,4%	53	18,8%	2,4%
Romanów	5	13,2%	8	21,1%	7,9%
Sarnówek Duży	103	20,3%	102	20,4%	0,1%
Sarnówek Mały	4	14,8%	5	17,2%	2,4%



Stara Dębowa Wola	55	17,0%	55	16,9%	-0,1%
Sudół	148	17,5%	142	16,4%	-1,1%
Szewna	368	17,0%	372	16,8%	-0,2%
Szwarszowice	71	18,9%	72	18,9%	0,0%
Szyby	36	19,9%	39	20,5%	0,6%
Świrna	75	18,2%	74	17,4%	-0,8%
Wólka Bodzechowska	72	15,9%	77	16,5%	0,7%
Razem	2282	17,1%	2247	16,6%	-0,5%

Źródło: analiza własna na podstawie danych Urzędu Gminy Bodzechów

### Analiza kapitału społecznego

Kapitał społeczny zwykle oceniany jest następujących kategoriach: aktywność obywatelska, mierzona między innymi udziałem w wyborach i zaangażowaniem w działalność organizacji społecznych, zaradność mieszkańców, połączona z chęcią współpracy i pomagania innym (np. pomoc sąsiedzka), wzajemny poziom zaufania i bezpieczeństwa mieszkańców (również socjalnego), religijność oraz niski poziom występowania patologii społecznych. Analizując kapitał społeczny wzięto pod uwagę m.in.:

- organizacje pozarządowe (stowarzyszenia, fundacje) działające w poszczególnych sołectwach,
- frekwencję wyborczą.

Obecnie na terenie Gminy Bodzechów działa kilkanaście organizacji skupiające wokół swojej działalności liczne grupy mieszkańców. W poniższej tabeli zamieszczono krótkie informacje dotyczące poszczególnych organizacji pozarządowych działających na terenie gminy. Inicjatywy podejmowane przez mieszkańców zorganizowanych w stowarzyszeniach świadczą o dużym potencjale kapitału ludzkiego w gminie.

Tabela 20 Wykaz organizacji pozarządowych działających na terenie gminy

L.p.	Nazwa organizacji	Ilość osób działających w organizacji
1.	Stowarzyszenie Przyjaciół Szkoły Podstawowej w Miłkowie	49
2.	Stowarzyszenie Przyjaciół Oświaty w Szwarszowicach	46
4.	Fundacja Wspierania i Ochrony Zwierząt Domowych "Hug-Dog" w Chmielowie	15
5.	Stowarzyszenie dla Rozwoju Regionu Małopolski "Larix Polonica" w Goździelinie	15
6.	Fundacja Q-Słońcu w Szewnie	15
7.	Stowarzyszenie Pomocy Osobom Niepełnosprawnym - Idziemy Razem w Szewnie	15
8.	Świątokrzeskie Stowarzyszenie Ludzi z Inicjatywą w Szewnie	15
9.	Stowarzyszenie Ochrony Dziedzictwa Kulturowego Szewny Imienia Księdza Marcina Popiela "Sulima" w Szewnie	15
10.	Stowarzyszenie Oświatowe Wsi Bodzechów "Lisiny Bodzechowskie" w Bodzechowie	15
<b>Ochotnicze Straże Pożarne</b>		
11.	OSP w Bodzechowie	52
12.	OSP w Chmielowie	23
13.	OSP w Gromadnicach	24



14.	OSP w Jędrzejowicach	32
15.	OSP w Miłkowie	20
16.	OSP w Świrnie	28
<b>Koła Gospodyń Wiejskich</b>		
17.	Gminne Stowarzyszenie Gospodyń Wiejskich w Gminie Bodzechów	156
18.	Koło Gospodyń Wiejskich Bodzechów	11
19.	Koło Gospodyń Wiejskich Chmielów	12
20.	Koło Gospodyń Wiejskich Szewna	10
21.	Koło Gospodyń Wiejskich Szwarszowice	18
22.	Koło Gospodyń Wiejskich Jędrzejowice	11
23.	Koło Gospodyń Wiejskich Jędrzejów	11
24.	Koło Gospodyń Wiejskich Magonie	25
25.	Koło Gospodyń Wiejskich Sarnówek Duży	10
26.	Grupa Kobiet Aktywnych w Wólka Bodzechowska- Przyborów	23
27.	Koło Gospodyń Wiejskich Miłków	13
28.	Koło Gospodyń Wiejskich Goździelin	12

Źródło: dane Urzędu Gminy Bodzechów, stan na 31 styczeń 2016r.

W Gminie Bodzechów lokalne tradycje kultywują **Koła Gospodyń Wiejskich** zrzeszonych w Gminnym Stowarzyszeniu Gospodyń Wiejskich w Gminie Bodzechów. Prezesem Gminnego Stowarzyszenia jest Pani Teresa Cidziel, Zastępcą Przewodniczącej jest Pani Wanda Nowocień, Skarbnikiem jest Pani Zofia Kogut, Sekretarzem jest Pani Henryka Staroszczuk. Działające Koła współorganizują festyny dla mieszkańców, imprezy plenerowe, pikniki rodzinne, spotkania z ciekawymi ludźmi, warsztaty rękodzieła itp. Do stałego kalendarza wpisały się coroczne : Jarmark Wielkanocny, Letnie Spotkania z Folklorem, święto Pieczonego Ziemniaka, Dożynki, Kiermasz Bożonarodzeniowy. Wszystkie Koła Gospodyń Wiejskich to organizacje pielęgnując tradycje ludowe, podtrzymujące kulturę regionalną i rodzimy folklor. Poprzez swoją działalność umacniają więzi międzyludzkie i społeczne. Są inicjatorami przemian społecznych, śpiewają, szydełkują, haftują, pieką chleb i ciasta, popularyzują regionalne potrawy. Wszystkie Koła współpracują z placówkami oświatowymi i kulturalnymi na terenie gminy oraz powiatu. Wymieniają się osiągnięciami i doświadczeniami z zaprzyjaźnioną warszawską dzielnicą Żoliborz.

#### Krótką charakterystyka Kół Gospodyń Wiejskich z terenu Bodzechowa<sup>2</sup>

**KGW BODZECHÓW** rozpoczęło swoją działalność od stycznia 2000 roku przyjmując nazwę SŁONECZNY KRĄG. Panie spotykają się w Świetlicy Wiejskiej w Bodzechowie, przygotowują pokazy, wspólne spotkania andrzejkowe, wieczory wigilijne, ostatkowe. KGW Bodzechów uczestniczy we wszystkich imprezach o charakterze lokalnym, współpracuje ze związkiem Rencistów i Emerytów, ze szkołą podstawową i gimnazjum w Bodzechowie, z Radą Sołecką. Członkinie bodzechowskiego koła gospodyń specjalizują się w przygotowywaniu potraw regionalnych: parki, podplomyków, ciasta drożdżowego, serników, oponek i smalcu. Corocznie uczestniczą w Jarmarku Wielkanocnym, Letnich spotkaniach z folklorem, Dożynkach Gminnych, Święcie pieczonego ziemniaka, Kiermaszu Bożonarodzeniowym.

**KGW Chmielów** Koło Gospodyń Wiejskich w Chmielowie zostało utworzone 19 lipca 2002 roku. Funkcję przewodniczącej pełni pani Wanda Nowocień. Koło bardzo chętnie i owocnie współpracuje z Publiczną Szkołą Podstawową w Chmielowie, Zespołem Szkół Specjalnych w Ostrowcu, Domem

<sup>2</sup> <http://www.ugb.pl/kgw/>



Pomocy Społecznej i miejscową Parafią. Panie działające w kole przygotowują oprawę artystyczną na uroczystości w swojej miejscowości. Swoimi występami uświetniają imprezy, festyny i pikniki organizowane na terenie Gminy, powiatu i całego regionu. Zespół śpiewaczy z Chmielowa prowadzi grający na akordeonie Pan Jan Nowocień. KGW z Chmielowa corocznie prezentuje swoje umiejętności rękodzielnicze, kulinarne i artystyczne podczas Jarmarku wielkanocnego, Letnich spotka z folklorem, święcie pieczonego ziemniaka, Przeglądzie kolęd, Kiermaszu Bożonarodzeniowym, Dniach Otwartych Drzwi w Modliszewicach. Koło od wielu lat bierze udział w konkursie kulinarnym i estradowym podczas Festiwalu Chleba w Mińsku Mazowieckim skąd przywozi nagrody i wyróżnienia, oraz Międzypokoleniowym przeglądzie staropolskich kolęd i pastorałek w Kościele Św. Michała.

**KGW Jędrzejowice** powstało w marcu 2004 roku z inicjatywy radnego Wiesława Kopyry. Obecnie Koło liczy 13 osób. Przewodniczącą Koła jest Mirosława Turek. Grupa spotyka się na cotygodniowych zebraniach, podczas których panie wykonują robótki ręczne, gotują i wypiekają same pyszności oraz przygotowują się do wokalnych występów. Godnie reprezentują swoje okolice na wszystkich imprezach gminnych i powiatowych jak Dożynki, Jarmark Wielkanocny, Letnie spotkania z folklorem, Święto pieczonego ziemniaka, Kiermasz Bożonarodzeniowy, Święto Pszczoły w Bałtowie, Jarmark na Rynku w Ostrowcu Św. Biorą również udział w konkursach szerzących kulturę ludową podczas Przeglądu Buskich Spotkań z Folklorem.

**KGW Magonie** powstało jesienią 2004 roku. Do Koła obecnie należy 25 panie. Przewodniczącą Koła jest pani Halina Dunal. Koło Gospodyń Wiejskich z Magoni występowało kilkanaście razy, najczęściej w gminie Bodzechów. Panie corocznie występują na: Jarmarku Wielkanocnym w Szewnie, , Letnich Spotkaniach z Folklorem w Wólce Bodzechowskiej, Festynie Sportowym w Sudole, Dożynkach Gminnych i Powiatowych, Święcie pieczonego ziemniaka w Magoniach, Jarmarku Bożonarodzeniowym w Bodzechowie. W gminie Ostrowiec: zdobyły wyróżnienie w Ogólnopolskim Festiwalu Kolęd i Pastorałek występując w kinie Etiuda, wielokrotnie koncertowały na Rynku w Ostrowcu podczas wigilii, zaśpiewały w Publicznym gimnazjum nr.4. W gminie Bałtów wystąpiły na Ogólnopolskim święcie Pszczelarzy w 2012 roku, Nocy Świętojańskiej, brały udział w świętach parafialnych w kościele, Niedzieli Palmowej, Wielkiej Niedzieli, procesji Bożego Ciała. W gminie Ćmielów zaśpiewały na festynie rodzinnym w Bori. Corocznie biorą udział w przeglądzie rejonowym Buskich Spotkaniach z Folklorem, oraz Przeglądzie kolęd i pastorałek.

**KGW Sarnówek** zostało założone w sierpniu 2000 roku. Inicjatorami powstania takiej organizacji dla kobiet z Sarnówka był Pan Adam Gajewski - wieloletni sołtys i jego żona Gajewska Kazimiera, która pełniła funkcję przewodniczącej. Przez okres kilkunastu lat zachodziły różne zmiany, Koło przeżywało wzloty i upadki, ale od 2010 roku zaczęło działać prężnie z dużą dyscypliną i zaangażowaniem. Obecnie KGW Sarnówek liczy 9 osób a jego przewodniczącą jest pani Elżbieta Chudziak. Panie na wspólnych spotkaniach gotują regionalne potrawy, pieką ciasta, wykonują stroiki bożonarodzeniowe, wielkanocne, przygotowują repertuar muzyczny. Wzbogacają swoim dorobkiem wszelkie uroczystości, festyny, imprezy rekreacyjne na różnych szczeblach. Poza pracą związaną z ćwiczeniem nowego repertuaru, integrują swoje grono na wycieczkach, kuligach czy spotkaniach przy ognisku. Dzięki ludziom dobrej woli, posiadają nowe stroje ludowe, za co są bardzo wdzięczne. Koło współpracuje z miejscową Szkołą Podstawową w Sarnówku. Corocznie prezentują swoje umiejętności rękodzielnicze, kulinarne i artystyczne podczas Jarmarku wielkanocnego, Letnich spotka z folklorem, Święcie pieczonego ziemniaka, Przeglądzie kolęd, Kiermaszu Bożonarodzeniowym i innych lokalnych uroczystościach.

**KGW Szewna** Koło Gospodyń Wiejskich w Szewnie istnieje już ponad 68 lat. Obecnie skupia w swoich szeregach 11 pań. Od wielu lat funkcję przewodniczącej Koła pełni pani Zofia Kogut. Członkinie Koła poprzez swoją działalność kultywują tradycje ludowe, podtrzymujące kulturę regionalną i rodzimy





folklor. Panie z KGW w Szewnie na cotygodniowych poniedziałkowych spotkaniach wymieniają doświadczenia kulinarne, przygotowują zapomniane potrawy regionalne, wypiekają ciasta oparte na starych jak i nowych przepisach, wspólnie szydełkują, tkają gobeliny, wykonują stroiki na różne okazje, palmy wielkanocne, wieńce dożynkowe, układają wiele nowych piosenki o swojej miejscowości i regionie. Chętnie przekazują swoje umiejętności dzieciom i młodzieży z Publicznej Szkołą Podstawową w Szewnie, Publicznego Gimnazjum w Szewnie i Zespołu Szkół Specjalnych w Ostrowcu Świętokrzyskim. Odwiedzają mieszkańców Domu Pomocy im. św. Brata Alberta w Nowym Skoszynie. Współpracują z Gminną Biblioteką Publiczną w Bodzechowie z siedzibą w Szewnie, Miejskim Centrum Kultury w Ostrowcu Św. biorąc czynny udział w organizowanych przez nich festynach. Wszelkie szkolne oraz kościelne uroczystości w Szewnie nie mogłyby się odbyć bez ich udziału. Panie uświetniają swymi występami uroczystości gminne typu Dożynki, Święto Pieczonego Ziemniaka, Jarmark Wielkanocny, Letnie spotkania z folklorem, Gminny przegląd kolęd i pastorałek, Jarmark Bożonarodzeniowy oraz organizują lokalne Święto Kobiet. KGW Szewna występują w oryginalnych strojach ludowych, które zostały odtworzone na podstawie zachowanych materiałów etnograficznych, pochodzących z Szewny i okolic. Wszystkie panie ze szczerym sercem i oddaniem poprzez swoją działalność mają na uwadze kultywowanie tradycji ludowych, podtrzymywanie kultury regionalnej oraz rodzimego folkloru. Służy to jak twierdzą umocnieniu więzi międzyludzkich. Przy Kole Gospodyń w Szewnie działa Kółko tkackie, w którym chętne osoby poznają techniki gobeliniarstwa oraz wykonują gobeliny.

**KGW Szwarszowice** powstało w 1972 roku. Wówczas do Koła należało 10 pań, które prężnie działały reprezentując środowisko na różnych turniejach i przeglądach. Po 15 latach zawiesiło swą działalność. W marcu 2005 roku przy Szkole Podstawowej w Szwarszowicach reaktywowało się nowe Koło Gospodyń, w skład, którego weszło 14 pań ze Szwarszowic, Mirkowic i Podszkodzia. Przewodniczącą została Joanna Stępień, która funkcję tę pełniła do 2011 roku. Obecnie przewodniczącą jest pani Renata Kiszka. Panie uczestniczą we wszystkich imprezach gminnych: Jarmarku Wielkanocnym, Dożynkach, Święcie Pieczonego Ziemniaka i Letnich Spotkaniach z Folklorem. W ostatnich latach Szwarszowianki : 4-krotnie reprezentowały gminę Bodzechów na Dożynkach Powiatowych, 3-krotnie były reprezentantkami gminy na Festiwalu Chleba w Mińsku Mazowieckim. W 2011 roku przywiozły stamtąd najwyższą nagrodę za przygotowanie Stołu Chlebowego, zdobywając Mińską Bochnę i specjalne wyróżnienie w konkursie śpiewaczym. Od 2009 roku Szwarszowianki biorą udział w eliminacjach do Międzynarodowych Buskich Spotkań z Folklorem. W 2009 i 2011 roku odniosły sukces i zakwalifikowały się do Koncertu Finałowego w Busku -Zdroju. Panie współpracują ze Szkołą Podstawową w Szwarszowicach, Katolicką Szkołą Podstawową w Ostrowcu, Domem Pomocy Przyszań w Ostrowcu. Na spotkaniach tych panie przekazują dzieciom wiedzę na temat strojów i tradycji ludowych w naszym regionie, uczą ludowych piosenek, oraz prezentują jak wykonać palmy wielkanocne, ozdobić jajka do koszyczka, wykonać stroik świąteczny, kwiaty z bibuły itp. Oprócz śpiewu mocną stroną Koła są nowinki kulinarne, które oferują przy różnych okazjach. Panie stawiają na zdrową żywność i dlatego większość ich propozycji kulinarnych oparta jest na produktach z własnych ogródków. Wśród Szwarszowianek są też takie panie, którym nie obce są robótki ręczne. Wspólnie uczą się sztuki deqpage , quillingu.

**KGW z Jędrzejowa i Denkówka** rozpoczęło swoją działalność w listopadzie 2009r. Obecnie Koło liczy 11 osób są to mieszkanki Jędrzejowa i Denkówka. Funkcję przewodniczącej pełni pani Barbara Pronobis. Panie bardzo aktywnie uczestniczą w cotygodniowych spotkaniach, podczas których chętnie wymieniają się przepisami różnych potraw ,pieką przepyszny chleb i ciasta, wspólnie szydełkują ,wykonują kwiaty z włóczki, orgiami ,komponują stroiki, organizują wycieczki rowerowe, spacerzy nordic walking, uczestniczą w warsztatach rękodzieła. Uczą się również śpiewać różne piosenki ludowe, pastorałki ,kolęd w zależności od odbywających się imprez a przygrywa paniom na akordeonie Edward Zięba. Choć koło jest młode stażem, to może pochwalić się udziałem w różnych



impresach kulturalnych jak Jarmark Wielkanocny, Letnie spotkanie z folklorem, Święto pieczonego ziemniaka, Dzień strażaka, Dzień seniora, Dożynki gminne, Wigilia, podczas których członkinie prezentowały swoje umiejętności kulinarne, jak również arcydzieła ludowe tzn. serwetki robione na szydełku, haftowane, kwiaty, stroiki. Panie ciągle dbają o wizerunek swojego koła, wspólnymi siłami i przy wsparciu sponsorów uzupełniły stroje ludowe, organizują lokalne dożynki w Jędrzejowie. Koło reprezentowało naszą gminę na Świecie Chleba w Sadowiu gdzie otrzymało 1 miejsce za najciekawiej zaprezentowane stoisko. Corocznie uczestniczą w przeglądzie kolęd i pastorałek w Kościele p/w Św. Michała w Ostrowcu Św. Chętnie odwiedzają mieszkańców Domu Spokojnej Starości dla Rolników w Skoszynie, Dziennego Domu Pobytu dla Seniorów w Ostrowcu Św. Udział Koła w licznych imprezach organizowanych na terenie gminy i powiatu pozwala promować i szerzyć tradycje ludowe naszego regionu.

**KGW w Goździelinie** powstało w marcu 2012 roku. Obecnie liczy 10 członkiń. Inicjatorem powstania koła był sołtys Tomasz Kaczyński. Przewodniczącą Koła została pani Grażyna Gwałt. Mimo młodego stażu panie corocznie wykonują wieniec dożynkowy na Dożynki Gminne. Na wspólnych spotkaniach gotują, pieką przepyszne ciasta, wymieniają się przepisami kulinarnymi połączonymi z degustacją, oraz wykonują różnorodne „przepiękne ozdoby i stroiki. Aktywnie uczestniczą w Jarmarku Wielkanocnym, Letnich spotkaniach z folklorem, Dożynkach Gminnych, Świecie pieczonego ziemniaka, Kiermaszu Bożonarodzeniowym. Koło reprezentowało naszą gminę na Jarmarku Wielkanocnym w Ostrowcu Św. Panie aktywnie uczestniczyły w różnorodnych warsztatach z rękodzieła.

**GRUPA KOBIET AKTYWNYCH z Wólki Bodzechowskiej i Przyborowia** powstała 10 marca 2012 roku z inicjatywy radnej Hanny Masternak. Grupa liczy 22 członkinie. Choć nie posiada wielkiego stażu, jednak została zauważona biorąc czynny udział w festynach gminnych i miejskich, gdzie zaprezentowała swoje umiejętności kulinarne i rękodzielnicze. Były to prace wykonane techniką origami, hafty, stroiki, kwiaty z serwetek i krepiny, wiklina papierowa. Panie chętnie propagują zdrowy styl żywienia, wymieniają się przepisami, wspólnie gotują, wypiekają, oraz degustują zdrowe potrawy. Organizują wspólne ogniska z okazji 8 marca, zakończenia lata „Babie lato”, przywitania Nowego Roku. Są inicjatorkami organizowanej corocznie Nocy Świętojańskiej podczas której puszczane są wianki na wodę. Bardzo chętnie jeżdżą na wspólne wycieczki rowerowe. Czynnie pomagają w organizowaniu zawodów wędkarskich i festynów. Corocznie uczestniczą w Jarmarku Wielkanocnym, Letnich spotkaniach z folklorem, Dożynkach Gminnych, Świecie pieczonego ziemniaka, Kiermaszu Bożonarodzeniowym, festynach w Denkowie. Panie również pięknie śpiewają niejednokrotnie prezentując własne utwory pod kierunkiem Krzysztofa Żaka a ich występy uświetniają wiele imprez kulturalnych.

**Grupy Przyjaciół Miłkowa** 20 lipca 2015 r. w świetlicy szkolnej w Miłkowie odbyło się spotkanie Grupy Przyjaciół Miłkowa z Małgorzatą Sobieraj, sekretarz Gminy Bodzechów oraz Wandą Nowocień, wiceprzewodniczącą Gminnego Stowarzyszenia KGW, podczas którego po zapoznaniu się z formami pracy i działalnością stowarzyszenia podjęto decyzję przystąpienia do niego organizacji z Miłkowa, która działa aktywnie na terenie swojej miejscowości od połowy kwietnia 2015 r.

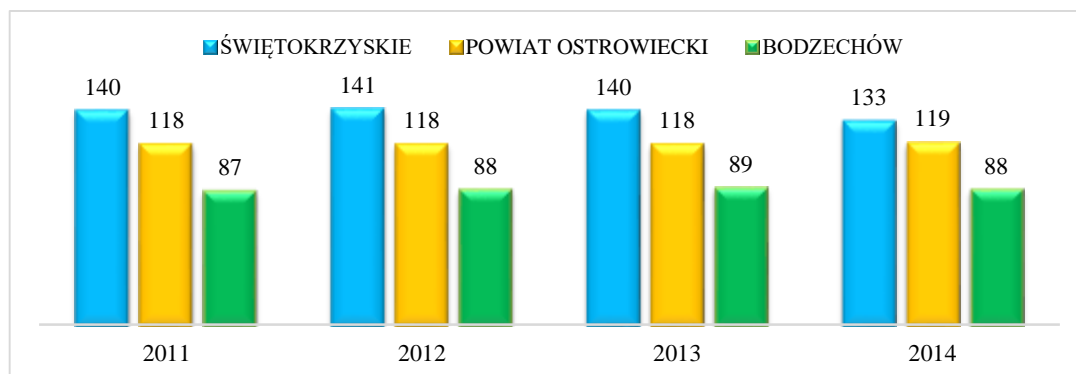
Członkowie Grupy Przyjaciół Miłkowa stawiają sobie za cel integrację środowiska, poprawę jakości i uatrakcyjnienie życia mieszkańców Miłkowa, współpracę z gminą oraz ze stowarzyszeniami z terenu gminy i kraju. Grupa Przyjaciół Miłkowa podjęła wiele ciekawych inicjatyw, nawiązała współpracę ze stowarzyszeniami ze Szkoły Podstawowej i OSP w Miłkowie.

Spółeczność lokalna ma możliwość spotykania się oraz organizowania wydarzeń kulturalnych w świetlicach zlokalizowanych na terenie gminy. Gmina dysponuje kilkoma takimi obiektami wymagającymi jednak modernizacji. Na terenie sołectwa Bodzechów brakuje miejsca gdzie społeczność lokalna



mogła by się spotykać. Istnieje zatem duża potrzeba przebudowy istniejącej remizy OSP na Gminne Centrum Kulturalne, które będzie miejscem spotkań lokalnych grup działania, kół gospodyń wiejskich, miejsce spotkań osób starszych i młodzieży. W Budynku powinna również powstać dostępna dla mieszkańców nie tylko sołectwa ale i gminy świetlica i biblioteka. Jak pokazują dane GUS liczba osób czytających w przeliczeniu na 1000 mieszkańców na terenie gminy Bodzechów jest niższa niż w województwie i powiecie ostrowskim. Jest to spowodowane m.in. brakiem odpowiedniego zaplecza technicznego. Sołectwami gdzie również występuje niski poziom uczestnictwa mieszkańców w życiu społecznym i kulturalnym poza Bodzechowem są sołectw Jędrzejowice oraz Jędrzejów.

Wykres 5: Liczba czytelników w przeliczeniu na 1000 osób w latach 2010-2014



Źródło: opracowanie własne na podstawie danych Głównego Urzędu Statystycznego

Aktywność społeczną można dodatkowo mierzyć aktywnością wyborczą. Poniżej zaprezentowano tabelę dotyczącą aktywności wyborczej mieszkańców Gminy Bodzechów podczas wyborów prezydenckich w 2015r. oraz w referendum przeprowadzonym w 2015r. na tle innych gmin powiatu ostrowskiego.

Tabela 21 Dane dotyczące aktywności wyborczej mieszkańców Gminy Bodzechów podczas wyborów prezydenckich w 2015r. oraz w referendum na tle innych gmin powiatu ostrowskiego

	Nazwa jednostki	Liczba wyborców uprawnionych do głosowania	Liczba kart ważnych	frekwencja	Głosy ważne
<b>GMINY</b>	Gmina Kunów	8179	3794	46,39%	3743
	Gmina Bałtów	3091	1477	47,78%	1456
	Gmina Ćmielów	6261	2655	42,41%	2602
	Gmina Waśniów	5609	2367	42,20%	2345
	Ostrowiec Świętokrzyski	58066	28438	48,98%	28030
	<b>Gmina Bodzechów w tym</b>	<b>11065</b>	<b>5238</b>	<b>47,34%</b>	<b>5145</b>
<b>1</b>	Publiczne Gimnazjum im. Jana Pawła II w Bodzechowie ul. Szkolna 12, 27-420 Bodzechów	1369	583	42,59%	573
<b>2</b>	Publiczna Szkoła Podstawowa w Miłkowie ul.Szkolna 13, 27-400 Ostrowiec Świętokrzyski	703	373	53,06%	364



*Program Rewitalizacji Gminy Bodzechów na lata 2016-2023*

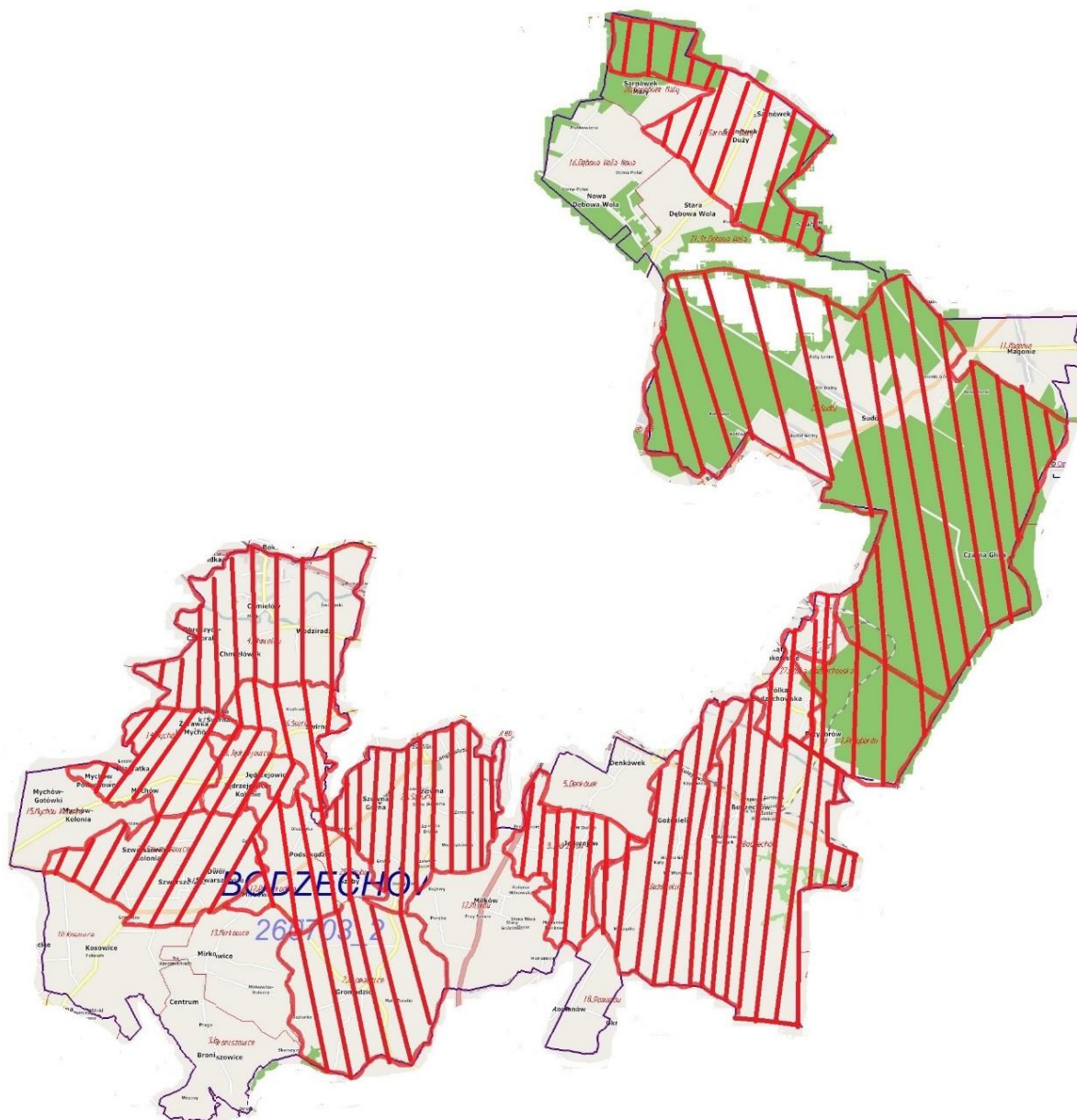
<b>3</b>	Publiczna Szkoła Podstawowa w Szwarszowicach, Szwarszowice 20A, 27-400 Ostrowiec Świętokrzyski	1311	571	43,55%	560
<b>4</b>	Publiczne Gimnazjum w Szewnie Szewna ul. Langiewicza 3 27-400 Ostrowiec Świętokrzyski	1826	1031	56,46%	1015
<b>5</b>	Świetlica Wiejska w Jędrzejowicach Jędrzejowice 17A, 27-400 Ostrowiec Świętokrzyski	1048	495	47,23%	489
<b>6</b>	Zespół Szkół Publicznych w Sarnówku, Sarnówek Duży 11 27-400 Ostrowiec Świętokrzyski	758	349	46,04%	339
<b>7</b>	Publiczna Szkoła Podstawowa im. Jana Brzechwy w Chmielowie, ul. Spacerowa 2, 27-400 Ostrowiec Świętokrzyski	873	386	44,22%	382
<b>8</b>	Ośrodek Szkoleniowo-Wypoczynkowy "Leśne Kąty" w Sudole, Sudół 3 27-400 Ostrowiec Świętokrzyski	899	358	39,82%	352
<b>9</b>	Świetlica Wiejska w Goździelinie, Goździelin 72B, 27-400 Ostrowiec Świętokrzyski	560	255	45,54%	248
<b>10</b>	Leśniczówka "Sowia Góra" w Przyborowiu, Przyborów 1, 27-420 Bodzechów	607	284	46,79%	279
<b>11</b>	Ośrodek Wsparcia Rodziny im. ks. Marcina Popieła w Jędrzejowie, Jędrzejów 23, 27-400 Ostrowiec Świętokrzyski	732	371	50,68%	364
<b>12</b>	Strażnica OSP w Gromadnicach Gromadnice ul. Szewieńska 37 27-400 Ostrowiec Świętokrzyski	379	182	48,02%	180
<b>REFERENDUM 2015</b>					
<b>GMINY</b>	Gmina Kunów	8265	542	6,56%	
	Gmina Bałtów	3105	148	4,77%	
	Gmina Ćmielów	6331	457	7,22%	
	Gmina Waśniów	5655	259	4,58%	
	Ostrowiec Świętokrzyski	59074	4192	7,10%	
	Gmina Bodzechów	11228	861	7,67%	

*Źródło: Opracowanie własne na podstawie danych Państwowej Komisja Wyborczej luty 2016r..*

Jak widać na podstawie w/w tabeli w Gminie Bodzechów w wyborach prezydenckich wzięło udział niecałe 50% mieszkańców gminy. Na tle innych gmin powiatu ostrowieckiego Bodzechów uplasował się na trzecim miejscu zaraz po Ostrowcu Świętokrzyskim i Bałtowie. Najniższą frekwencję odnotowano w obrębie nr 8 (39,38%), 1 oraz 3. W przeprowadzonym w 2015r. referendum do głosowania poszło 7,67% mieszkańców. Analizując powyższe dane stwierdzono iż na terenie sołectw



**Bodzechów, Jędrzejowice, Jędrzejów, Sudół** występują negatywne zjawiska związane z niewystarczającym poziomem uczestnictwa mieszkańców w życiu publicznym i kulturalnym. Dodatkowo na terenie całej gminy należy rozszerzyć i uatrakcyjnić ofertę kulturalną, zwłaszcza dla osób starszych i młodzieży.



Mapa nr 3: Obszary na terenie gminy Bodzechów gdzie występuje największa kumulacja negatywnych zjawisk społecznych





### Analiza ilościowa problemów w sferze środowiskowej

Analizując aspekty środowiskowe wzięto pod uwagę w szczególności negatywne zjawiska dotyczące obecności odpadów stwarzających zagrożenie dla życia, zdrowia ludzi lub stanu środowiska (zwłaszcza na obszary chronione).

### Azbest pozostający do utylizacji na terenie gminy

Jak wynika z poniższej tabeli na terenie gminy pozostaje jeszcze do utylizacji 307 036 m<sup>3</sup> azbestu z czego najwięcej pozostaje w 4 sołectwach:

- Szewna 170 456 m<sup>3</sup> co stanowi 8,4% ogółu azbestu występującego na obszarze gminy,
- Stara Dębowa Wola 146 739 m<sup>3</sup> (7,3%)
- Sarnówek Mały 132 937 m<sup>3</sup> (6,6%)
- Chmielów 131 065 m<sup>3</sup> (6,5%)

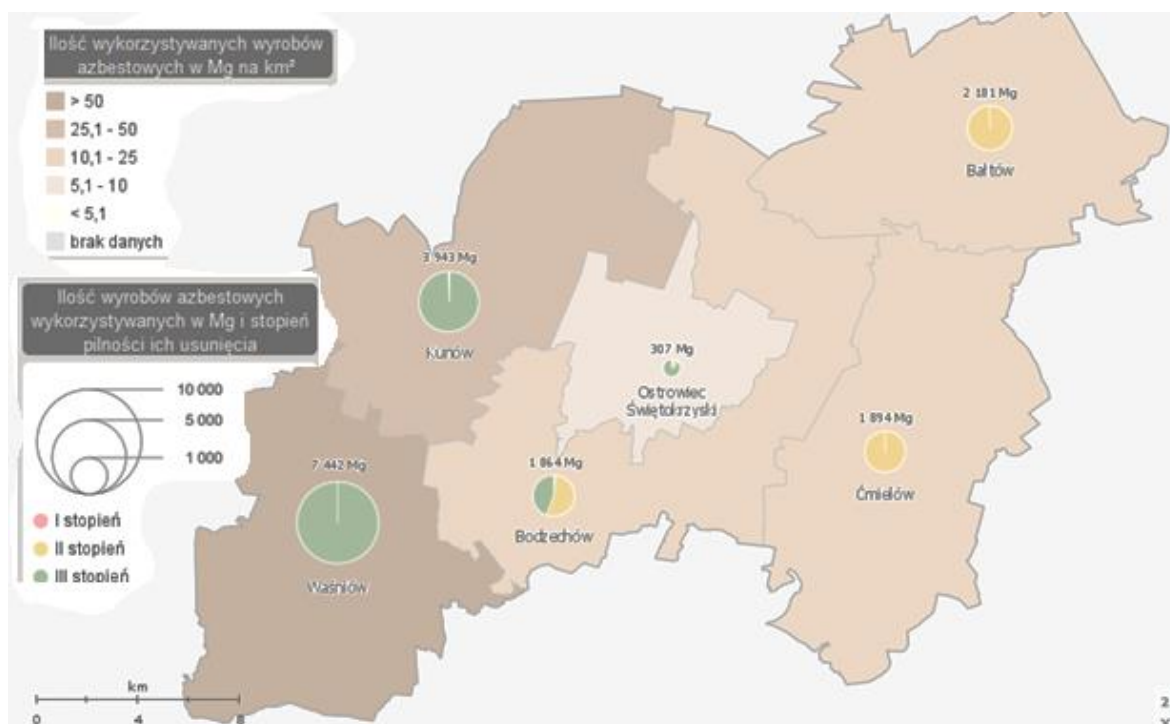
Tabela 22 Inwentaryzacja azbestu na terenie Gminy Bodzechów w podziale na sołectwa

miejscowość	zinwentaryzowane			unieszkodliwione			pozostałe do unieszkodliwienia		
	razem	os. fizyczne	os. prawne	razem	os. fizyczne	os. prawne	razem	os. fizyczne	os. prawne
Bodzechów	118 631	118 631	0	6 640	6 640	0	111 991	111 991	0
Broniszowice	70 840	70 840	0	0	0	0	70 840	70 840	0
Chmielów	136 735	136 735	0	5 670	5 670	0	131 065	131 065	0
Denkówka	70 488	70 488	0	0	0	0	70 488	70 488	0
Goździelin	131 755	131 755	0	4 100	4 100	0	127 655	127 655	0
Gromadzice	36 359	36 359	0	1 280	1 280	0	35 079	35 079	0
Jędrzejowice	114 290	114 290	0	1 650	1 650	0	112 640	112 640	0
Jędrzejów	48 676	48 676	0	4 280	4 280	0	44 396	44 396	0
Kosowice	125 983	125 983	0	1 320	1 320	0	124 663	124 663	0
Magonie	63 888	63 888	0	1 408	1 408	0	62 480	62 480	0
Miłków	42 843	42 843	0	5 780	5 780	0	37 063	37 063	0
Mirkowice	121 737	121 737	0	5 610	5 610	0	116 127	116 127	0
Mychów	43 911	43 911	0	6 280	6 280	0	37 631	37 631	0
Mychów Kolonia	5 192	5 192	0	0	0	0	5 192	5 192	0
Nowa Dębowa Wola	47 113	47 113	0	0	0	0	47 113	47 113	0
Podszkodzie	79 590	79 590	0	1 570	1 570	0	78 020	78 020	0
Przyborów	39 248	39 248	0	0	0	0	39 248	39 248	0
Romanów	19 078	19 078	0	0	0	0	19 078	19 078	0
Sarnówek Mały	1 760	1 760	0	0	0	0	1 760	1 760	0
Sarnówek Duży	137 257	137 257	0	4 320	4 320	0	132 937	132 937	0
Stara Dębowa Wola	146 739	146 739	0	0	0	0	146 739	146 739	0
Sudół	50 186	50 186	0	0	0	0	50 186	50 186	0
Szewna	184 876	184 876	0	14 420	14 420	0	170 456	170 456	0
Szwarszowice	53 453	53 453	0	2 820	2 820	0	50 633	50 633	0



Szyby	52 393	52 393	0	0	0	0	52 393	52 393	0
Świrna	61 017	61 017	0	1 320	1 320	0	59 697	59 697	0
Wólka Bodzechowska	86 031	86 031	0	0	0	0	86 031	86 031	0
RAZEM	2 090 069	2 090 069	0	68 468	68 468	0	2 021 601	2 021 601	0

Źródło: PROGRAM USUWANIA WYROBÓW ZAWIERAJĄCYCH AZBEST NA TERENIE GMINY BODZECHÓW W PERSPEKTYWIE DO ROKU 2032



Mapa nr 4 Ilość wyrobów zawierających azbest oraz stopień pilności ich usunięcia

### Stan powietrza na terenie gminy Bodzechów<sup>3</sup>

#### Emisja niska.

Głównym źródłem zanieczyszczeń na terenie gminy są procesy spalania, węgiel jest nadal podstawowym paliwem w sektorze energetycznym, komunalnym i mieszkaniowym. Poza tym w ostatnich latach znacznie wzrasta udział transportu drogowego (w odniesieniu do emisji tlenków azotu). Znaczny wpływ dla zanieczyszczenia powietrza mają przestarzałe kotłownie opalane węglem kamiennych niskiej jakości, o dużej zawartości siarki, pracujące dla potrzeb centralnego ogrzewania oraz małe przedsiębiorstwa spalające węgiel w celach grzewczych i technologicznych. Często nie posiadają one żadnych urządzeń do celów ochrony powietrza. Głównym nośnikiem energii jest nadal węgiel kamienny, choć sukcesywnie wzrasta wykorzystanie energii z bardziej ekologicznych źródeł, m.in. gaz ziemny i olej opałowy, co w znacznym stopniu ogranicza emisję zanieczyszczeń do środowiska. Głównymi zanieczyszczeniami powietrza są: **dwutlenek siarki, dwutlenek azotu, tlenek węgla i pył**. Wielkość emisji pochodząca z tych źródeł jest trudna do oszacowania i wykazuje zmienność sezonową (ściśle związana z sezonem grzewczym). Spala się w nich również różne materiały odpadowe, w tym odpady komunalne, które

<sup>3</sup> Plan Gospodarki Niskoemisyjnej dla Gminy Bodzechów





mogą być źródłem emisji dioksyn, ponieważ proces spalania jest niezupełny i zachodzi w niedostatecznie wysokich temperaturach.

#### **Emisja komunikacyjna.**

Bardzo ważnym źródłem zanieczyszczenia powietrza jest również transport komunikacyjny. W wyniku spalania paliw w pojazdach samochodowych do atmosfery przedostają się znaczne ilości zanieczyszczeń gazowych, m.in.: tlenki azotu, tlenki węgla, dwutlenek węgla, węglowodory (szczególnie benzen) oraz pyły zawierające związki ołowiu, kadmu, niklu i miedzi. Ponadto zanieczyszczenia komunikacyjne o dużym nasileniu mogą powodować powstawanie smogu w okresie zimowym a w okresie letnim, tzw. smogu fotochemicznego, co przyczynia się do powstawania ozonu przyziemnego. Istotne znaczenie posiadają również zanieczyszczenia powstające przy ścieraniu się opon i nawierzchni dróg. Największe stężenia emisji znajdują się wzdłuż ciągów komunikacyjnych.

#### **Emisja napływowa.**

Na stan czystości powietrza w gminie Bodzechów może mieć wpływ zakłady zlokalizowane w sąsiednich gminach a nawet ponadregionalne zanieczyszczenia powietrza z dużych ośrodków przemysłowych. W bezpośrednim sąsiedztwie gminy Bodzechów znajdują się następujące zakłady, które mogą mieć znaczący wpływ na jakość powietrza atmosferycznego:

- „Celsa” Huta Ostrowiec Sp. z o.o.,
- Miejska Energetyka Ciepła Sp. z o.o.,
- Cegielnia polowa „Rudka” S.A.,

W ostatnich latach zauważa się spadek oddziaływania przemysłu na stan środowiska. Podsumowując, stan powietrza na terenie gminy Bodzechów jest bardzo dobry. Na terenie gminy nie ma źródeł powodujących znaczne pogorszenie jakości powietrza. Łężenia większości związków nie przekraczają poziomów dopuszczalnych. Czyste powietrze może stanowić o jednym z głównych atutów gminy.

#### **Zagrożenie powodziowe**

Globalne ocieplenie oraz przeobrażenia zachodzące w układzie cyrkulacji atmosferycznej powodują zmiany klimatyczne na całej kuli ziemskiej. Przyczyniają się one do powstawania różnych anomalii pogodowych, w wyniku których coraz częściej obserwowane są zjawiska, które do tej pory w naszych szerokościach geograficznych nie występowały lub występowały sporadycznie w umiarkowanej strefie klimatycznej. W Polsce takim zjawiskami są coraz częstsze deszcze nawalne, powodujące lokalne podtopienia oraz powodzie. Na terenie województwa podtopienia mogą powstać głównie w dolinach rzek Wisły (141 km), Nidy (151,2 km), **Kamiennej (118,5 km)**, Czarnej Staszowskiej (61,0 km), Koprzywianki (65,9km). Główną rzeką gminy Bodzechów jest Kamienna, przepływająca z wschodu na zachód przez środkową część gminy. Wzdłuż doliny rzeki Kamiennej występują obszary szczególnego zagrożenia powodzią. Tereny te powinny pozostać otwarte, bez możliwości wprowadzania nowej zabudowy. Z punktu widzenia ochrony walorów powierzchni ziemi obszary te wymagają zabezpieczenia przed ich powiększaniem poprzez modernizację istniejących lub budowę nowych niezbędnych zabezpieczeń przeciwpowodziowych. Pozostałe rzeki gminy wykazują w ciągu roku wahania stanu wód powodowane zmiennością zasilania. Wysokie stany wód towarzyszą wezbraniom wiosennym (roztopy) i letnim (deszcze nawalne). Charakter, czas i zasięg tego rodzaju zagrożeń jest trudny do prognozowania jednak należy stwierdzić iż podtopienia występują na terenie gminy co roku. Powodzie należą do najgroźniejszych katastrof naturalnych. Poza ogromnymi stratami ekonomicznymi, jakie powodują, powodzie stanowią zagrożenie dla życia ludzi. W latach 1975 do 2000 na świecie zginęło w wyniku powodzi ponad 170 tysięcy ludzi. W Polsce, która nie jest narażona



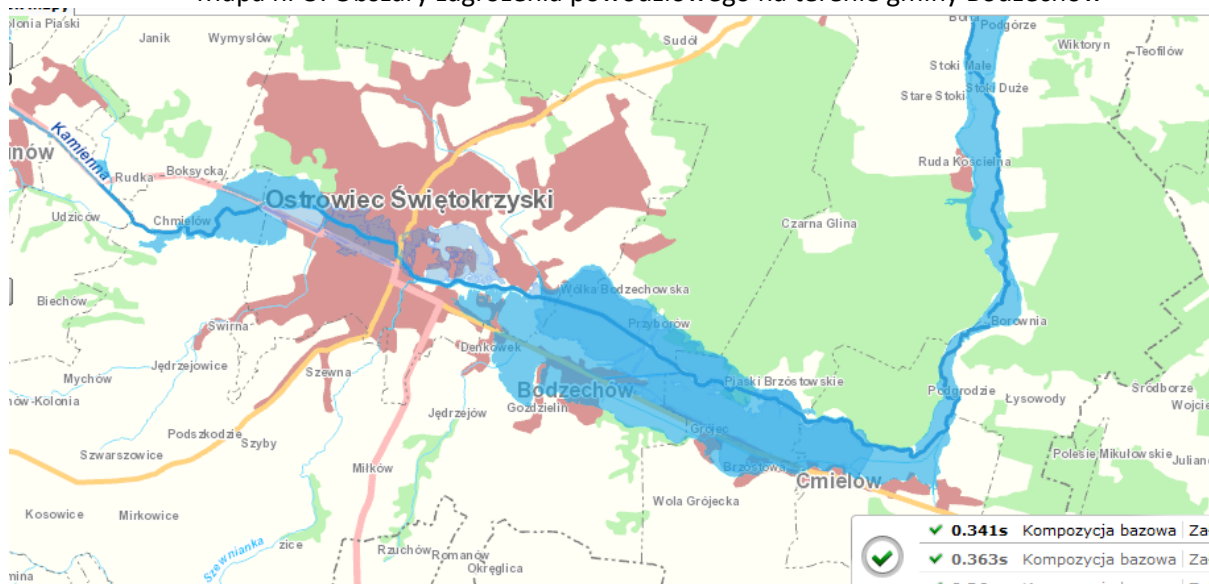
na duże katastrofy tego rodzaju, w roku 1997, w czasie jednej z największych powodzi w poprzednim stuleciu, zginęło 56 osób, w 2010 roku śmierć poniosło 25 osób.

Na terenie Gminy Bodzechów w ostatnich latach miały miejsce trzy powodzie (**2005, 2007, 2010**), w wyniku których ucierpiało wielu mieszkańców gminy. Powódź w 2005 została wywołana gwałtownymi opadami deszczu trwającymi kilka dni. Taka sama sytuacja miała miejsce w 2007 r.. Powodzią dotknięte zostały wtedy gminy Kunów, Waśniów, **Bodzechów** dolna część Ostrowca Św. Rok 2010 był z punktu widzenia powodzi był rokiem szczególnym, gdyż w krótkim czasie wystąpiło kilka znacznych powodzi, zarówno w dorzeczu Wisły, jak i Odry i Kamiennej. Z dotychczas dostępnych danych wynika, że zalany został obszar o powierzchni 6800 km kw. w 811 gminach (w tym gmina Bodzechów) około 25% wszystkich gmin w Polsce) Zalanych zostało 18 tys. budynków, 1300 przedsiębiorstw, 266 tys. osób zostało poszkodowanych.

### Co roczne podtopienia

Co roku na terenie gminy występują podtopienia. W 2014r. blisko **80 posesji** w gminie Bodzechów zostało podtopionych. Podtopienie nastąpiło na skutek przepełnienia się rowu melioracyjnego, który zbiera nadmiar wody w Bodzechowie. Poniższa mapa przedstawia obszary zagrożone powodzią na terenie gminy Bodzechów.

Mapa nr 5: Obszary zagrożenia powodziowego na terenie gminy Bodzechów



Źródło: <http://mapy.isok.gov.pl/imap/>

### Legenda

#### Obszar zagrożenia powodziowego

- Prawdopodobieństwo wystąpienia powodzi Q 0,2% - raz na 500 lat

#### Drogi

- krajowe
- wojewódzkie

#### Pokrycie terenu

- wody powierzchniowe
- tereny zantropogenizowane
- tereny rolne
- lasy



### Pożary na terenie gminy

W okresie od 01 stycznia 2015 do 31 grudnia 2015 roku na terenie gminy Bodzechów odnotowano **154 zdarzeniach** w tym przy:

- **106 pożarach**, stanowiących 68,83 % wszystkich powstałych zdarzeń,
- **36 miejscowych zagrożeń (bez wypadków drogowych)**, stanowiących 23,38 % powstałych zdarzeń,
- **12 wypadkach drogowych**, stanowiących 7,79% powstałych zdarzeń

W ostatnich latach obserwujemy stopniowy wzrost występowania negatywnych zjawisk atmosferycznych, które negatywnie wpływają na stan środowiska naturalnego.

**Tabela 23: Liczba zdarzeń na terenie gminy Bodzechów w latach 2012-2015**

Rok	Pożary	Miejscowe zagrożenia	Wypadki drogowe
2015	106	48	12
2014	52	166	12
2013	47	83	14
2012	109	52	11

Źródło: Urząd Gminy Bodzechów

### Obszary chronione i cenne przyrodniczo

Na terenie Gminy Bodzechów występują:

- **Obszary Natura 2000** mające znaczenie dla Wspólnoty: **Dolina Kamiennej PHL260019, Krzemionki Opatowskie PLH260024 oraz Wzgórza Kunowskie PLH260039.**
- Rezerwat przyrody „Lisiny Bodzechowskie” Podstawa prawna: Zarządzenie Ministra Leśnictwa i Przemysłu Drzewnego Nr 145 z dnia 05.05.1959r. (Monitor Polski Nr 59, poz. 291), Obwieszczenie Wojewody Świętokrzyskiego z 15.10.2001 r. w sprawie ogłoszenia wykazu rezerwatów przyrody (Dz. Urz. Woj. Święt. Nr 107, poz. 1270)
- Rezerwat przyrody „Krzemionki Opatowskie” Podstawa prawna: Zarządzenie Ministra Ochrony Środowiska, Zasobów Naturalnych i Leśnictwa z dnia 27.06.1995 r. (Monitor Polski Nr 33, poz.396), obwieszczenie Wojewody Świętokrzyskiego z 15.10.2001 r. w sprawie ogłoszenia wykazu rezerwatów przyrody (Dz. Urz. Woj. Święt. Nr 107, poz. 1270) Numer w Centralnym Rejestrze Form Ochrony Przyrody:
- Obszar Chronionego Krajobrazu Doliny Kamiennej. Podstawa prawna: Rozporządzenie Wojewody Kieleckiego Nr 12/95 z dnia 29.09.1995 r. (Dz. Urz. Woj. Kiel. z dn. 06.11.1995r., Nr 21, poz. 145), Rozporządzenie Wojewody Świętokrzyskiego Nr 89/2005 z dn. 14.07.2005 r. (Dz. Urz. Woj. Święt. z dn. 20.07.2005r., Nr 156, poz. 1950) oraz Uchwała NR XXXV/617/13 Sejmiku Województwa Świętokrzyskiego z dnia 23 września 2013r. dotycząca wyznaczenia Obszaru Chronionego Krajobrazu Doliny Kamiennej (Dz. Urz. Woj. Święt., poz. 3309)

Ponadto na terenie gminy znajdują się 2 pomniki przyrody nr rej. RDOŚ:132, 133 Pomnik przyrody, Skałka „Sfinks” , Pomnik przyrody, Głaz narzutowy

Na obszarze gminy nie znajdują się

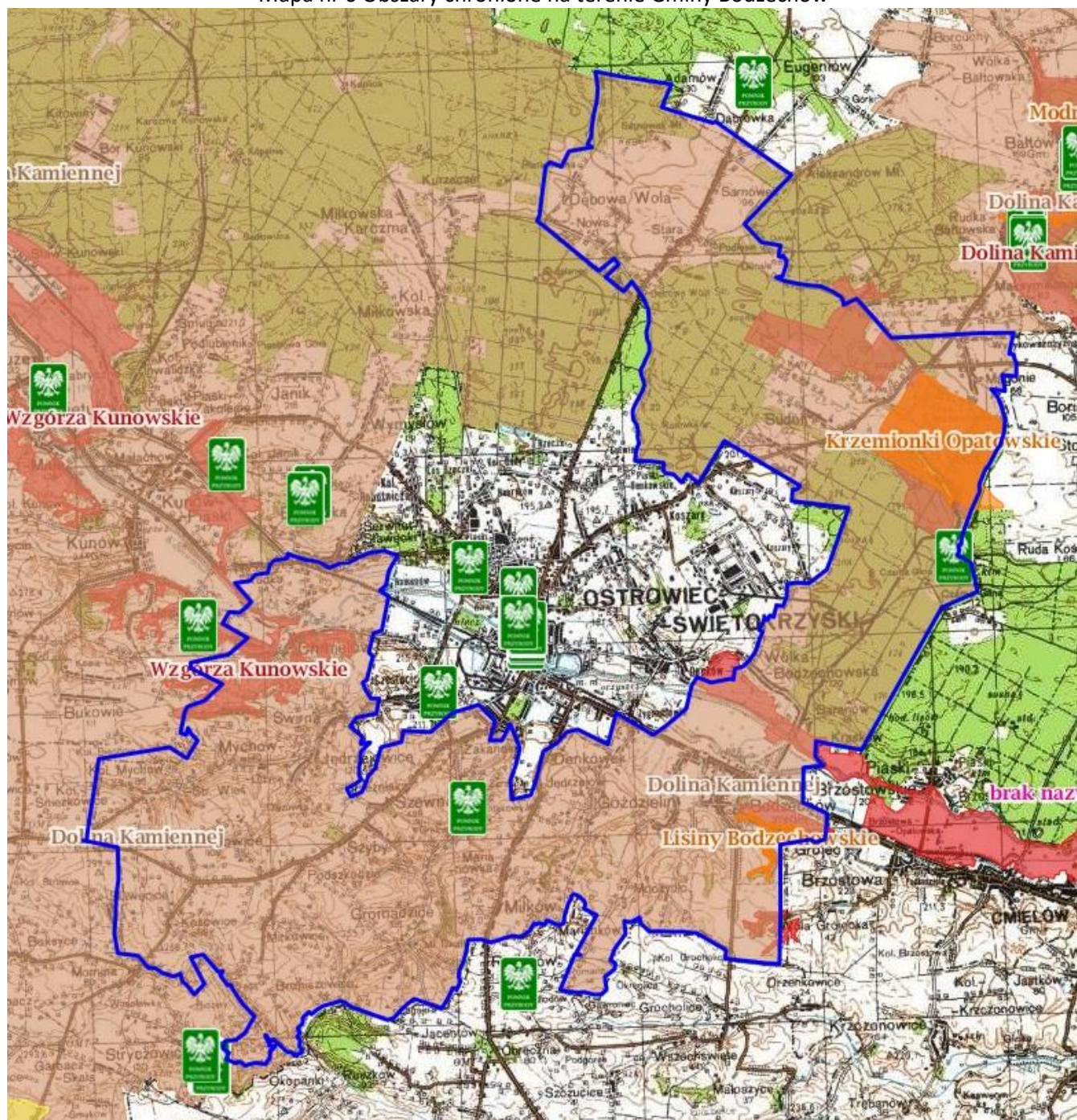
- Parki Krajobrazowe
- Parki Narodowe
- Zespoły Przyrodniczo Krajobrazowe
- Użytki ekologiczne






Poniższa mapa przedstawia obszary chronione na terenie gminy Bodzechów.

Mapa nr 6 Obszary chronione na terenie Gminy Bodzechów



Źródło: <http://geoserwis.gdos.gov.pl/mapy/>

Legenda: ■ Użytki ekologiczne ■ Rezerваты ■ Parki Krajobrazowe ■ Parki Narodowe ■ Obszar Chronionego Krajobrazu ■ Zespoły Przyrodniczo Krajobrazowe ■ Natura 2000 – obszary ptasie ■ Natura 2000 Obszary siedliskowe ■ Stanowiska dokumentujące  Pomnik przyrody



Program Rewitalizacji Gminy Bodzechów na lata 2016-2023

Tabela 24 Obszary Specjalnej Ochrony Siedlisk NATURA 2000 na terenie gminy Bodzechów

L.p.	Nazwa obszaru	Data utworzenia	Powierzchnia [w ha]	Dane aktu prawnego o utworzeniu, ustanowieniu lub wyznaczeniu	Gmina	Sprawujący nadzór nad obszarem	Opis
1.	Wzgórza Kunowskie NATURA 2000	01.03.2011	1868,67	DECYZJA KOMISJI z dnia 10 stycznia 2011 r. w sprawie przyjęcia na mocy dyrektywy Rady 92/43/EWG czwartego zaktualizowanego wykazu terenów mających znaczenie dla Wspólnoty składających się na kontynentalny region biogeograficzny (notyfikowana jako dokument nr C(2010) 9669)(2011/64/UE)	Kunów, Waśniów, Bodzentyn, Pawłów, Bodzechów, Brody	Regionalna Dyrekcja Ochrony Środowiska w Kielcach	Dolina Kamiennej wraz z dopływami, a zwłaszcza rzeką Świśliną stanowi ważny korytarz ekologiczny o randze ogólnokrajowej. Ogółem stwierdzono tu występowanie 11 typów siedlisk przyrodniczych z załącznika I Dyrektywy Siedliskowej, zajmujących łącznie ponad 34 % obszaru. Do najcenniejszych należą murawy kserotermiczne położone na zboczach dolin rzecznych, na ścianach wąwozów i skarpach śródpolnych, łąki o różnym stopniu wilgotności oraz starorzecza. Na różnego typu murawach kserotermicznych występuje wiele rzadkich i zagrożonych w skali kraju gatunków, np. liczne populacje wisienka stepowa <i>Cerasus fruticosa</i> , a także pięciornik skalny <i>Potentilla rupestris</i> , goryczka krzyżowa <i>Gentiana cruciata</i> , powojnik prosty <i>Clematis recta</i> , zaraza wielka <i>Orobancha elatior</i> . Stwierdzono występowanie jednego gatunku z II załącznika Dyrektywy Siedliskowej – dzwonecznik wonny <i>Adenophora liliifolia</i> . W Ostoi zlokalizowany jest także szereg rozproszonych grądów, występujących głównie na zboczach dolin rzecznych, a także w obrębie często głębokich wąwozów lessowych. W dolinach rzecznych spotyka się płaty łęgów, głównie wierzbowych, wierzbowo-topolowych i olszowych. Niewielkie powierzchnie zajmują także murawy napiaskowe. Teren posiada także znaczne walory krajobrazowe. Ostoja jest ważna zwłaszcza dla zachowania następujących siedlisk: dobrze zachowanych w skali kraju muraw kserotermicznych, z wieloma rzadkimi gatunkami,





Program Rewitalizacji Gminy Bodzechów na lata 2016-2023

							<p>płatów łąk, zwłaszcza świeżych, ekstensywnie użytkowanych, fragmentów łąk trzęślicowych, oraz fragmentów zbiorowisk łągowych oraz grądów. Ostoja Wzgórza Kunowskie ma bardzo duże znaczenie dla zachowania gatunków motyli z Załącznika II Dyrektywy Rady 92/43/EWG, związanych ze środowiskiem wilgotnych łąk</p>
	Dolina Kamiennej NATURA 2000	01.03.2011	2586,45	<p>DECYZJA KOMISJI z dnia 10 stycznia 2011 r. w sprawie przyjęcia na mocy dyrektywy Rady 92/43/EWG czwartego zaktualizowanego wykazu terenów mających znaczenie dla Wspólnoty składających się na kontynentalny region biogeograficzny (notyfikowana jako dokument nr C(2010) 9669)(2011/64/UE)</p>	Tarłów, Solec nad Wisłą, Ostrowiec Świętokrzyski, Bałtów, Bodzechów, Ćmielów	Regionalna Dyrekcja Ochrony Środowiska w Kielcach	<p>Obszar znajduje się w obrębie mezoregionu Przedgórze Łżeckie. Ostoję stanowi rozległa dolina Kamiennej, która jest klasyczną równiną denudacyjną, której wysokości absolutne rzadko przekraczają 200 m. Od Ćmielowa Kamienna wykorzystuje zagłębienie uskoku i płynie w kierunku północnym. Na tym odcinku tworzy ona dwa malownicze przełomy, jeden w Podgrodziu, a drugi w Bałtowie. Dla tego fragmentu charakterystyczne są strome lessowe lub wapienne krawędzie urozmaicone przez liczne odsłonięcia skał wapiennych, wąwozy, jaskinie lub jary. Obszar zbudowany jest ze skał wapiennych stanowiących obrzeże mezozoiczne Gór świętokrzyskich, z utworów środkowej i górnej jury oraz skał kredowych, cechuje się znacznymi wyniosłościami, schodzącymi stromymi krawędziami w dolinę rzeki. Dolina rzeki jest rozległa, podlega zalewom. Obfituje w starorzecza i zastoiska. W dolinie dominują rozległe ekstensywnie Użytkowane łąki o zmiennym uwilgotnieniu, a także łągi, zarośla wierzbowe, trafiają się także torfowiska niskie. Krawędzie i zbocza doliny zajęte są przez dobrze wykształcone murawy kserotermiczne. Obszar dodatkowo urozmaicają wydmy i liczne leje krasowe. Od północnego przełomu Kamienna skręca w kierunku północnym i uchodzi do Wisły. Ogółem stwierdzono tu występowanie 13 typów</p>



Program Rewitalizacji Gminy Bodzechów na lata 2016-2023

							siedlisk przyrodniczych z załącznika I Dyrektywy Siedliskowej, zajmujących łącznie ponad 42% obszaru.
	Krzemionki Opatowskie	01.03.2011	691,12	DECYZJA KOMISJI z dnia 10 stycznia 2011 r. w sprawie przyjęcia na mocy dyrektywy Rady 92/43/EWG czwartego zaktualizowanego wykazu terenów mających znaczenie dla Wspólnoty składających się na kontynentalny region biogeograficzny (notyfikowana jako dokument nr C(2010) 9669)(2011/64/UE)	Bałtów, Bodzechów, Ćmielów	Regionalna Dyrekcja Ochrony Środowiska w Kielcach	<p>Obszar położony jest w obrębie mezoregionu Przedgórze Łżeckie. Są to tereny głównie zajęte przez zbiorowiska leśne, w tym bory sosnowe i mieszane, grądy, a także świetliste dąbrowy. Niewielkie powierzchnie zajmują także murawy kserotermiczne. W Ostoi znajduje się rez. Krzemionki Opatowskie, neolityczna kopalnia krzemienia pasiastego, eksploatowana 3500-1800 lat p.n.e. Na powierzchni pola górniczego występuje ok. 1000 szybów, część z nich udostępniona jest zwiedzającym. Murawy kserotermiczne mają charakter wtórny i wykształcają się na dawnych polach pogórnich lub w okolicy nieczynnych wyrobisk wapienia. Obszar położony jest na mniej więcej płaskiej równinie denudacyjnej, w dużej mierze zbudowanej z wapieni jurajskich, pokrytych cienką powłoką piaszczystych i piaszczysto-gliniastych osadów plejstocénskich. W południowej części rez. Krzemionki Opatowskie występują leje krasowe, doliny erozyjne oraz antropogeniczne deformacje powierzchni w postaci wyrobisk dawnych kamieniołomów. Cały teren jest suchy, pozbawiony zbiorników i cieków wodnych. Na obszarze utrzymują się dość duże powierzchnie zajęte przez świetliste dąbrowy i zbiorowiska grądowe. Pozostałe drzewostany mają charakter głównie gospodarczy i stanowią podstawowe fitocenozy obszaru, są to m.in. bór subkontynentalny Peucedano-Pinetum oraz bór suboceaniczny Leucobryo-Pinetum. Łącznie stwierdzono tu występowanie 3 typów siedlisk z załącznika I Dyrektywy Siedliskowej, pokrywających</p>





*Program Rewitalizacji Gminy Bodzechów na lata 2016-2023*

							ponad 16% obszaru. We florze roślin naczyniowych wyróżnia się duża grupa gatunków reliktowych oraz rzadkich i zagrożonych. Występuje tu 6 gatunków zamieszczonych w Polskiej Czerwonej Księdze roślin.
--	--	--	--	--	--	--	--

Źródło: Rejestr RDOŚ pn. „Obszary NATURA 2000 w województwie świętokrzyskim”, stan prawny 03-09-2013r.

Tabela 25 Rezerwaty przyrody występujące na terenie Gminy Bodzechów

L.p.	Nazwa obszaru	Data utworzenia	Powierzchnia [w ha]	Dane aktu prawnego o utworzeniu, ustanowieniu lub wyznaczeniu	Gmina	Opis
1.	Krzemionki Opatowskie	01.05.1995	378,79 ha	Zarządzenie Ministra Ochrony Środowiska, Zasobów Naturalnych i Leśnictwa z dn. 27.06.1995r.	Bodzechów, Ćmielów	Rodzaj rezerwatu: przyrody nieożywione, Typ rezerwatu: fitocenotyczny, Podtyp rezerwatu: nie określono w akcie prawnym, Typ ekosystemu: leśny i borowy, Podtyp ekosystemu: lasów nizinnych. Celem ochrony jest zachowanie ze względów naukowych, dydaktycznych i historycznych rzadkich i chronionych gatunków roślin oraz kopalni krzemienia pasiastego, a także wyrobisk górniczych i śladów obozowisk górników
2.	Lisiny Bodzechowskie	01.07.1959	31,8 ha	Zarządzenie Ministra Leśnictwa i Przemysłu Drzewnego Nr 145 z dnia 5 maja 1959 r. w sprawie uznania za rezerwat przyrody	Bodzechów, Ćmielów	Celem ochrony jest zachowanie ze względów naukowych i dydaktycznych porastającego jary lessowe lasu mieszanego o charakterze zespołu naturalnego.

Źródło: Rejestr RDOŚ pn. „Rezerwaty przyrody w województwie świętokrzyskim”, stan prawny 25-03-2016r



Program Rewitalizacji Gminy Bodzechów na lata 2016-2023

Tabela 26 Obszary Chronionego Krajobrazu na terenie Gminy Bodzechów

L.p.	Nazwa obszaru	Data utworzenia	Powierzchnia [w ha]	Dane aktu prawnego o utworzeniu, ustanowieniu lub wyznaczeniu	Gmina	Sprawujący nadzór nad obszarem	Opis
1.	Obszar Chronionego Krajobrazu Dolina Kamiennej	01.01.1995	72634	Rozporządzenie Nr 12/95 Wojewody Kieleckiego z dnia 29 września 1995 r. w sprawie ustanowienia obszarów chronionego krajobrazu w województwie kieleckim	Kunów, Tartów, Nowa Słupia, Skarżysko Kościelne, Mirzec, Pawłów, Bodzechów, Bałtów, Ćmielów, Skarżysko-Kamienna, Suchedniów, Brody, Iłża, Sadowie, Wąchock, Wierzbica, Starachowice, Waśniów, Mirów, Ostrowiec Świętokrzyski, Sienno, Rzecznów	Marszałek Województwa Świętokrzyskiego	Tereny Obszaru rozciągają się wzdłuż doliny rzeki Kamiennej i jednego z jej prawobrzeżnych dopływów-Kamionki. Ze względu na występujące rudy żelaza i urodzajne gleby brunatne rozwinięte na lessach opatowskich, dolina Kamiennej i położone wzdłuż niej tereny zostały już bardzo dawno zasiedlone i intensywnie zagospodarowane rolniczo, a następnie przemysłowo. Pomimo to zachowało się tutaj bardzo wiele wartości przyrodniczych, krajobrazowych i kulturowych. Szczególnie atrakcyjna jest tutaj szata roślinna, zróżnicowana i bogata ze względu na bardzo urozmaicone siedliska uwarunkowane zmiennym podłożem, rzeźbą terenu, stosunkami wodnymi, a także silnym wpływem działalności człowieka. Do najbardziej wartościowych osobliwości florystycznych należą murawy i zarośla kserotermiczne

Źródło: Rejestr RDOŚ pn. „Obszary chronionego Krajobrazu w województwie świętokrzyskim”, stan prawny 03-09-2013r.



*Program Rewitalizacji Gminy Bodzechów na lata 2016-2023*

Tabela 27 Pomniki przyrody występujące na terenie Gminy Bodzechów

Numer w rej. RDOŚ	Nazwa pomnika przyrody	Data utworzenia	Opis pomnika	Miejscowość	Sołectwo	Nr działki
132	głaz narzutowy	1987-10-02	Owalny głaz w znacznym stopniu zagłębiony w zbocze zapadliska krasowego (lub bardzo starego wyrobiska). Odsłonięta część głazu ma wymiary: obwód - 500 cm, długość - 170 cm, szerokość - 120 cm, wysokość - 100 cm. Zbudowany jest z czerwonego granitu grubozi	Sudół	Sudół	180/1200 (obręb 22)
133	Skała Sfinks	02.10.1987	Skałka mająca kształt baszty o średnicy ok.. 5 m i wysokości do 8 m, oraz bogato urzeźbionych ścianach. Zbudowana jest z piaskowców dolnojurajskich.	Szewna	Szewna	862 (obręb 23)

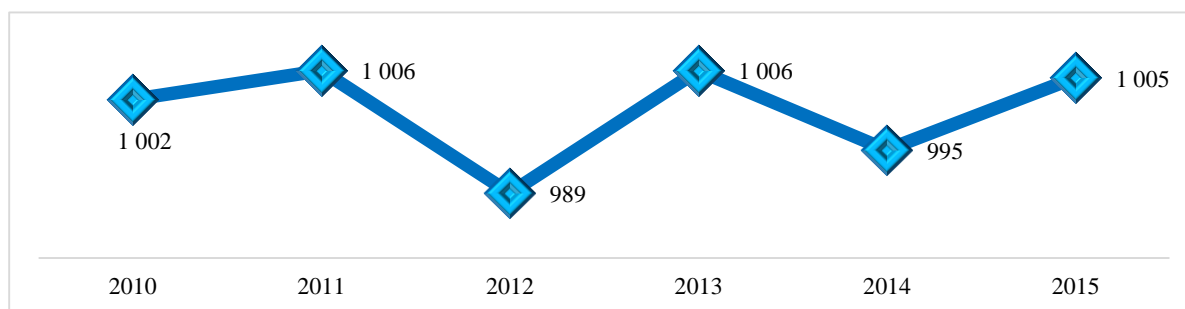
Źródło: Rejestr RDOŚ pn. „Pomniki przyrody w województwie świętokrzyskim”, stan prawny 25-03-2016r.



### Analiza ilościowa problemów w sferze gospodarczej

Analizując sferę gospodarczą wzięto pod uwagę negatywne zjawiska dotyczące niskiego stopnia przedsiębiorczości. Liczba podmiotów gospodarczych na przestrzeni ostatnich lat ulega ciągłym wahaniom. W ostatnim roku możemy zaobserwować wzrost liczby podmiotów działających na terenie gminy. Są to głównie mikroprzedsiębiorstwa zatrudniające do 9 pracowników. Liczba podmiotów wpisanych do rejestru REGON na 1000 mieszkańców od pięciu lat utrzymuje się na tym samym poziomie i wynosi 73 jest to wartość niższa niż dla powiatu ostrowieckiego i województwa.

Wykres 6: Liczba przedsiębiorstw na terenie gminy Bodzechów w latach 2010 -2015



Źródło: opracowanie własne na podstawie danych GUS sierpień 2016r.

### Analiza liczby firm zarejestrowanych w poszczególnych sołectwach w rejestrze REGON

Najwięcej podmiotów zarejestrowanych jest w sołectwie Szewna – 226, Bodzechów – 115, Miłków 91. Najmniej podmiotów zarejestrowanych jest w sołectwie Broniszowice -4.

Tabela 28 Liczba podmiotów zarejestrowanych w rejestrze REGON w latach 2013-2015

L.p.	Wyszczególnienie	2013	2014	2015
1.	Przyborów	13	12	11
2.	Bodzechów	121	115	115
3.	Broniszowice	2	4	4
4.	Chmielów	73	72	68
5.	Denkówka	41	36	34
6.	Goździelin	44	45	50
7.	Gromadzice	19	17	19
8.	Jędrzejowice	17	16	17
9.	Jędrzejów	36	28	32
10.	Kosowice	8	9	10
11.	Magonie	27	27	24
12.	Miłków	81	86	91
13.	Mirkowice	9	9	10
14.	Mychów	8	8	7
15.	Mychów-Kolonia	8	6	6
16.	Nowa Dębowa Wola	18	15	19
17.	Podszkodzie	25	24	25
18.	Sarnówek Duży	43	39	40
19.	Sarnówek Mały	2	4	6
20.	Stara Dębowa Wola	30	33	34
21.	Sudół	67	74	70
22.	Szewna	224	226	226
23.	Szwarszowice	25	23	23



24.	Szyby	19	18	18
25.	Świrna	29	33	30
26.	Wólka Bodzechowska	17	16	16

Źródło: GUS, sierpień 2016r.

#### Liczba nowo powstałych podmiotów w latach 2013-2015 w poszczególnych sołectwach gminy Bodzechów

Potencjał przedsiębiorczości to nie tylko potencjał istniejących podmiotów gospodarczych, ale też potencjał postawy przedsiębiorczej wśród mieszkańców, a więc gotowość do podejmowania aktywności z własnej inicjatywy. Potencjał istniejących przedsiębiorstw jest pośrednim wskaźnikiem obrazującym lokalne szanse na znalezienie zatrudnienia. Natomiast od potencjału postawy przedsiębiorczej zależy gotowość do podejmowania ryzyka: przekwalifikowywania się, poszukiwania lepszej pracy oraz podejmowania własnej działalności gospodarczej.

Tabela 29: Liczba nowo powstałych podmiotów w latach 2013-2015 w sołectwach gminy Bodzechów

Wyszczególnienie	ogółem			Średnia wieloletnia
	2013	2014	2015	
Przyborów	0	1	2	1,5
Bodzechów	13	6	8	13,5
Broniszowice	1	2	0	1,5
Chmielów	14	5	4	11,5
Denków	2	0	1	1,5
Goździelin	6	4	10	10
Gromadzice	2	0	3	2,5
Jędrzejowice	3	0	3	3
Jędrzejów	3	1	4	4
Kosowice	0	1	0	0,5
Magonie	2	3	0	2,5
Miłków	4	7	9	10
Mirkowice	1	0	1	1
Mychów	1	0	2	1,5
Mychów-Kolonia	1	1	1	1,5
Nowa Dębowa Wola	0	0	3	1,5
Podszkodzie	5	4	2	5,5
Sarnówek Duży	3	4	0	3,5
Sarnówek Mały	0	1	2	1,5
Stara Dębowa Wola	3	2	5	5
Sudół	9	12	2	11,5
Szewna	18	31	15	32
Szwarszowice	0	2	4	3
Szyby	0	1	0	0,5
Świrna	1	5	2	4
Wólka Bodzechowska	2	2	3	3,5

Źródło: GUS, sierpień 2016r.

W ostatnich trzech latach najwięcej podmiotów gospodarczych zostało zarejestrowanych na terenie sołectw Szewna, Bodzechów, Sudów, Chmielów. W analizowanym okresie najmniej podmiotów zarejestrowano w sołectwie Szyby (1), Mirkowice (1).



### Analiza lokalizacji obiektów noclegowo-gastronomicznych

Na podstawie danych Urzędu Gminy Bodzechów przeprowadzono analizę liczby obiektów noclegowo-gastronomicznych (gospodarstwa agroturystyczne, restauracje, bary, pizzerie, pensjonaty, schroniska, itp.) w poszczególnych sołectwach gminy. Tego typu obiektów jest stosunkowo niewiele pomimo dużych walorów turystyczno – wypoczynkowych jakie obszar ten posiada. Gmina Bodzechów położona jest w atrakcyjnym turystycznie obszarze. Z gminą sąsiadują m.in. Ostrowiec Świętokrzyski, Ćmielów oraz znany na całą polską Bałtów. Gmina nie wykorzystuje w pełni swojego potencjału turystycznego. Na terenie gminy brakuje infrastruktury turystycznej, miejsc gdzie mieszkańcy, turyści mogliby spędzać wolny czas..

Obiekty noclegowo – gastronomiczne znajdują się w następujących 10 sołectwach:

- Magonie -1 obiekty noclegowe,
- Goździelin – 1 obiekt noclegowy,
- Sarnówek Duży – 1 obiekty noclegowe,
- Świrna – 1 obiekt noclegowy, 1 gastronomiczny (sezonowy),
- Szewna - 2 obiekty noclegowe, 1 obiekt gastronomiczny,
- Sudół – 2 obiekty gastronomiczne, 1 obiekt noclegowy,
- Miłków – 1 obiekt gastronomiczny,
- Świrna- 2 obiekt gastronomiczny,
- Stara Dębowa Wola - 1 obiekt gastronomiczny,
- Jędrzejów – 1 obiekt noclegowy

Tabela 30 Wykaz gospodarstw agroturystycznych działających na terenie Gminy Bodzechów

L.p.	Nazwa i adres
1.	Gospodarstwo Agroturystyczne „HEBA” Magonie 61
2.	Gospodarstwo Agroturystyczne „U Jakubków” Goździelin 119
3.	Gospodarstwo Agroturystyczne, Sarnówek Duży 6
4.	Gospodarstwo Agroturystyczne, „Pod Lasem” Stara Dębowa Wola 23
5.	Gospodarstwo Agroturystyczne „Agroturystyka u Krystyny”, Świrna 13
6.	Gospodarstwo Agroturystyczne Urszula Cieplińska, Szewna, ul. Kielecka 7

Źródło: Dane z Urzędu Gminy w Bodzechowie

Poniżej znajduje się wykaz przedsiębiorstw prowadzących działalność gospodarczą w branży gastronomicznej i noclegowej.

Tabela 31: Restauracje na terenie Gminy Bodzechów

L.p.	Nazwa i adres
1.	Restauracja Panorama, Jędrzejów 84a
2.	Restauracja You&Me, Sudół 42c
3.	Zajazd Leśne Kąty, Sudół 3
4.	Zajazd u Szmula, Miłków, Ostrowiecka 122
5.	Bar, Szewna ul. Armii Krajowej 22
6.	Bar Karczma Leśna, Stara Dębowa Wola
7.	Ogródek Piwny, Świrna 28 (sezonowo)
8.	Restauracja Retro, Świrna 11

Źródło: Dane z Urzędu Gminy w Bodzechowie

Tabela 32: Obiekty noclegowe na terenie gminy Bodzechów

L.p.	Nazwa i adres
1.	Hotel Panorama, Jędrzejów 84a



2.	Zajazd Leśne Kąty, Sudół 3
3.	Pokoje Gościnne, Szewna, ul. Armii Krajowej 22

Źródło: Dane z Urzędu Gminy w Bodzechów, styczeń 2016 r.

### Analiza ilościowa problemów w sferze przestrzenno-funkcjonalnej

Analizując sferę przestrzenno-funkcjonalną wzięto pod uwagę negatywne zjawiska dotyczące niewystarczającego wyposażenia w infrastrukturę techniczną i społeczną lub jej złego stanu technicznego, braku dostępu do podstawowych usług lub ich niskiej jakości, niedostosowania rozwiązań urbanistycznych do zmieniających się funkcji obszaru, niskiego poziomu obsługi komunikacyjnej, niedoboru lub niskiej jakości terenów publicznych.

### Gospodarka wodno-ściekowa

Metodologia: wzięto pod uwagę czy problem dot. gospodarki ściekowej został rozwiązany. Nie analizuje się gospodarki wodnej, gdyż Gmina jest w 98% zwodociągowana.

Tabela 33 Wskaźnik zwodociągowania gminy

L.p.	Wyszczególnienie	Jednostka miary	Stan na dzień 31.12.2015
1.	Wskaźnik zwodociągowania gminy	%	98
2.	Długość sieci wodociągowej rozdzielczej	km	190,250
3.	Podłączenia wodociągowe prowadzące do budynków mieszkalnych	szt.	3520
4.	Zużycie wody z wodociągów w gospodarstwach domowych	m3/mieszk./rok	24,91

Źródło: Urząd Gminy Bodzechów

### Kanalizacja sanitarna

Gmina Bodzechów jest w **33% skanalizowana**. Poniższa tabela przedstawia podstawowe wskaźniki dotyczące skanalizowania gminy oraz samej miejscowości.

Tabela 34: Kanalizacja sanitarna na terenie Gminy Bodzechów

L.p.	Wyszczególnienie	Jednostka miary	Stan dzień 31.12.2015
1.	Wskaźnik skanalizowania gminy	%	33
2.	Długość sieci kanalizacji sanitarnej	km	75,53
3.	Podłączenia kanalizacyjne prowadzące do budynków mieszkalnych	szt.	1716
4.	Ilość zbiorników bezodpływowych na ścieki	szt.	3205
5.	Ścieki odprowadzane do kanalizacji	m3 /mieszk./rok	33,55

Źródło: Urząd Gminy Bodzechów

Poniższa tabela przedstawia informację nt. posiadanej infrastruktury wodociągowej, kanalizacyjnej i gazowej przez poszczególne sołectwa gminy Bodzechów. Tylko 7 sołectw na 27 jest skanalizowanych. 13 sołectw jest zgazowanych.





Tabela 35: infrastruktura w sołectwach gminy Bodzechów

Sołectwo	WODOCIĄG [TAK-1]	KANALIZACJA [TAK-1]	GAZ [TAK-1]
1 Bodzechów	1	1	1
2 Broniszowice	1		
3 Chmielów	1	1	1
4 Denkówek	1	1	1
5 Goździelin	1	1	1
6 Gromadzice	1		
7 Jędrzejowice	1	1	1
8 Jędrzejów	1		1
9 Kosowice	1		
10 Magonie	1		
11 Miłków	1		1
12 Mirkowice	1		
13 Mychów	1		1
14 Mychów Kolonia	1		
15 Nowa Dębowa Wola	1		
16 Podszkodzie	1		1
17 Przyborów	1		
18 Romanów	1		
19 Sarnówek Duży	1		
20 Sarnówek Mały	1		
21 Stara Dębowa Wola	1		
22 Sudół	1		
23 Szewna	1	1	1
24 Szwarszowice	1		1
25 Szyby	1		1
26 Świrna	1	1	1
27 Wólka Bodzechowska	1		
<b>RAZEM</b>	<b>27</b>	<b>7</b>	<b>13</b>

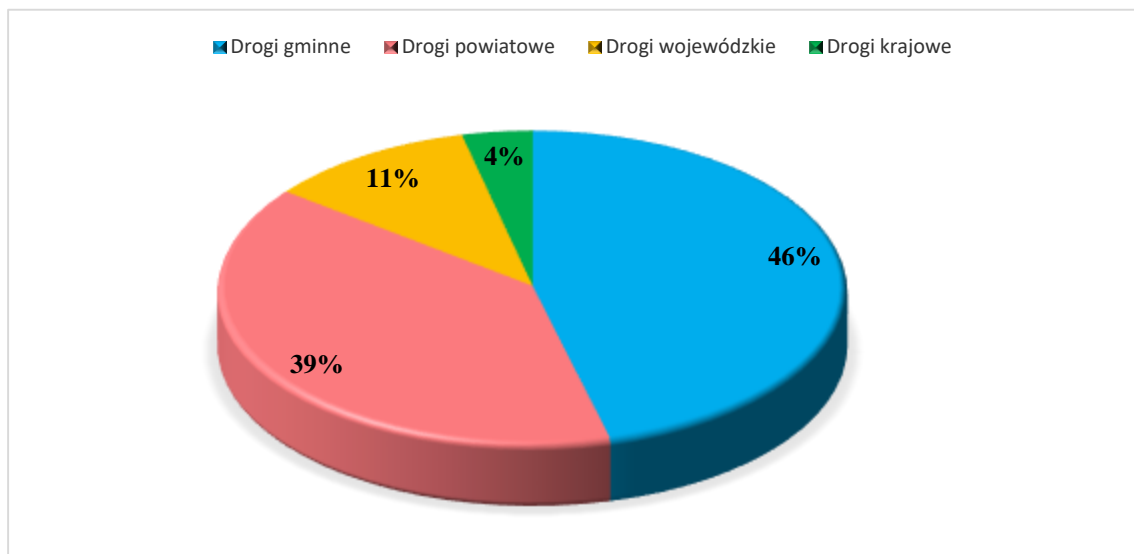
Źródło: Urząd Gminy Bodzechów

### Infrastruktura drogowa

Przez teren gminy przebiegają drogi o różnym zasięgu administracyjnym (od dróg krajowych - do gminnych). Część dróg na terenie gminy wymaga modernizacji, naprawy. Istnieje również potrzeba modernizacji infrastruktury około drogowej – budowa chodników, wymiana oświetlenia. Sołectwa gdzie należy wykonać prace modernizacyjne/budowlane z zakresu infrastruktury drogowej to: Szewna, Bodzechów, Chmielów, Jędrzejów, Jędrzejowice, Gromadzice. Poniższy wykres prezentuje długość poszczególnych dróg na terenie gminy.



Wykres 7: Drogi na terenie gminy Bodzechów



Źródło: Opracowanie własne na podstawie danych Urzędu Gminy Bodzechów.

#### Zabytki wpisane do Rejestru Zabytków Nieruchomych Województwa Świętokrzyskiego

Na terenie gminy znajduje się wiele cennych zabytków. Na uwagę zasługują m.in. **Kościół P.W. Św. Barbary w Mychowie, Kaplica p.w. Św. Anny w Szewnej, Kościół Parafialny P.W. Św. Mikołaja Biskupa w Szewnej, Wiatrak murowany t. zw. Holender” w Szwarszowicach.** Część zabytków wymaga prac konserwatorskich m.in. zabytkowy układ kościelny w Szewnej. Poniższa tabela przedstawia zabytki znajdujące się na terenie gminy wpisane do Rejestru Świętokrzyskiego Wojewódzkiego Konserwatora Zabytków.

Tabela 36 Zabytki na terenie gminy Bodzechów spisane do rejestr zabytków nieruchomych woj. świętokrzyskiego

Miejscowość	Obiekt	Nr rej.	Stan zachowania, materiał	Wiek	Uwagi konserwatorskie
Bodzechów	Obora dworska	459	Murowana	1 poł. XIX	Stan zachowania dostateczny. Dach kryty eternitem do wymiany wg zaleceń konserwatora. Posiada kartę katalogową.
Bodzechów	Park podworski	459	Fragment rezerwatu przyrodniczego „Lisiny Bodzechowskie” pow. 2, 4 ha	XVIII	Park założony na formie zbliżonej do kwadratu. Zachowały się szpalery lipowe na granicach oraz dwu krzyżujących się centralnie alejach. Zaniedbany, wymaga kompleksowej rekultywacji.
Bodzechów	Stajnia dworska	459	Murowana	1 poł. XIX	Stan zachowania dostateczny. Dach eternitowy wymaga wymiany, wskazany remont elewacji
Mychów	Kościół P.W. Św. Barbary	472	Zespół kościoła P.W. Św. Barbary, murowany, zniszczony pożarem w 1921 roku, odbudowany i przebudowany w latach 1922 –1923	Okolo 1741 r.	Stan dobry, zewnątrz zatarte cechy stylowe. Wewnątrz 3 ołtarze rokokowe.
Szewna	Kaplica p.w. Św. Anny	363	Kaplica w obrębie kościoła parafialnego P.W. Św. Mikołaja	XVII w.	




*Program Rewitalizacji Gminy Bodzechów na lata 2016-2023*

			Biskupa. Murowana, przebudowana. Nadbudowana w 1868 r. z kaplicą Św. Izydora		
Szewna	Kościół Parafialny P.W. Św. Mikołaja Biskupa	363	Kościół murowany, trójnawowy zamknięty od pn. prezbiterium na planie koła, połączonym przewężeniem z nawą główną. W elewacji frontowej dwie flankujące wieże. Styl rokoko. Remontowany w końcu XIX w, i w XX w.	1775 - 1777	Architekt ks. Józef Karśnicki
Szewna	Ogrodzenie cmentarza przy kościele P.W. Św. Mikołaja Biskupa	363	Mur wokół kościoła stanowiący w części skarpę zabezpieczającą dziedziniec , przebudowywany w XVIII i XIX wieku	Wiek XVII.	
Szewna	Taras ze schodami dwubiegowym	363	Taras z rokokową balustradą i dwubiegowym schodami. Usytuowany na przełomie wysokości leżącej wyżej plebanii z ogrodem a kondygnacji niżej położonym dziedzińcem wokół kościoła. Taras usytuowany pomiędzy dwoma budynkami zwanych dziś „wikarówkami”. Styl rokoko, proj. Ks. Józef Karśnicki	1788 r.	
Szewna	Wikarówki (2 bliźniacze)	363	Wikarówka (dwa budynki) usytuowane pomiędzy ogrodem plebanii a dziedzińcem kościoła. Pomiędzy nimi schody. Od strony ogrodu parterowe, od strony kościoła 2 kondygnacje. Styl rokoko. Arch. Ks. Józef Karśnicki	1788 r.	
Szwarszowice	Wiatrak murowany t. zw. Holender”	563	Wiatrak murowany z kamienia łamanego, okrągły, stożkowy z drewnianym okrągłym ruchomym dachem. Wewnątrz kompletne urządzenia młynarskie i drewniane mechanizmy napędowe.	II poł. XIX w.	W 2009 r. wyremontowany przez właściciela

Źródło: Rejestr zabytków nieruchomych woj. świętokrzyskiego (stan z dnia 29.02.2016r.)





Zdjęcie nr 1 Kościół Parafialny P.W. Św. Mikołaja Biskupa



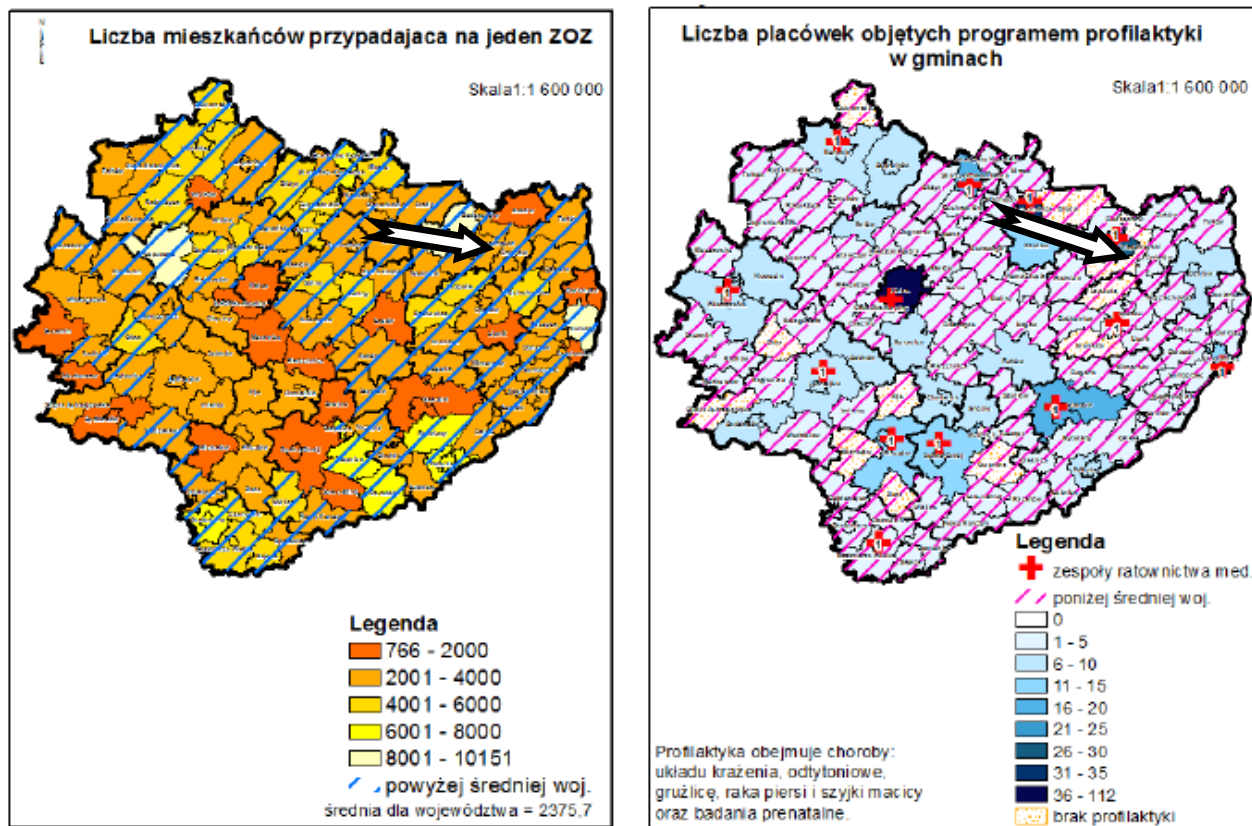
Zdjęcie nr 2 Wiatrak murowany zwany „Holender”,  
źródło: <http://kielce.wyborcza.pl/kielce/51,47262,12320352.html?i=1>





### Dostęp do usług zdrowotnych na terenie gminy

Zgodnie z mapą potrzeb gmina charakteryzuje się niskim dostępem do usług, w tym usług zdrowotnych.



Dostęp do świadczeń medycznych w gminie Bodzechów – zapewnia Przychodnia ESKULAP – MED w Bodzechowie ul. Szkolna 7, 27-420 Bodzechów. Eskulap-Med spółka z ograniczoną odpowiedzialnością w Ostrowcu Świętokrzyskim powstała na bazie zlikwidowanego w dniu 29.02.2012r Samodzielnego Publicznego Zakładu Opieki Zdrowotnej na podstawie Uchwały Rady Gminy Nr XIII/77/2011 za dnia 31 sierpnia 2011r . Podstawowym zadaniem statutowym Spółki jest prowadzenie poradni Podstawowej Opieki Zdrowotnej na terenie Gminy Bodzechów.

Ze względu na rozległe położenie gminy, chcąc umożliwić dostępność do świadczeń zdrowotnych opieka prowadzona jest w trzech przychodniach a mianowicie : **Bodzechowie, Szewnie , Sarnówku.**

Spółka obsługuje również pacjentów z gmin ościennych Waśniów, Ćmielów, Sadowie, Ostrowiec Św. Do placówek zadeklarowanych jest 6451 pacjentów w tym:

- Bodzechów – 2510
- Szewna – 3242
- Sarnówek – 699

W ty : - na lekarza POZ – 6451

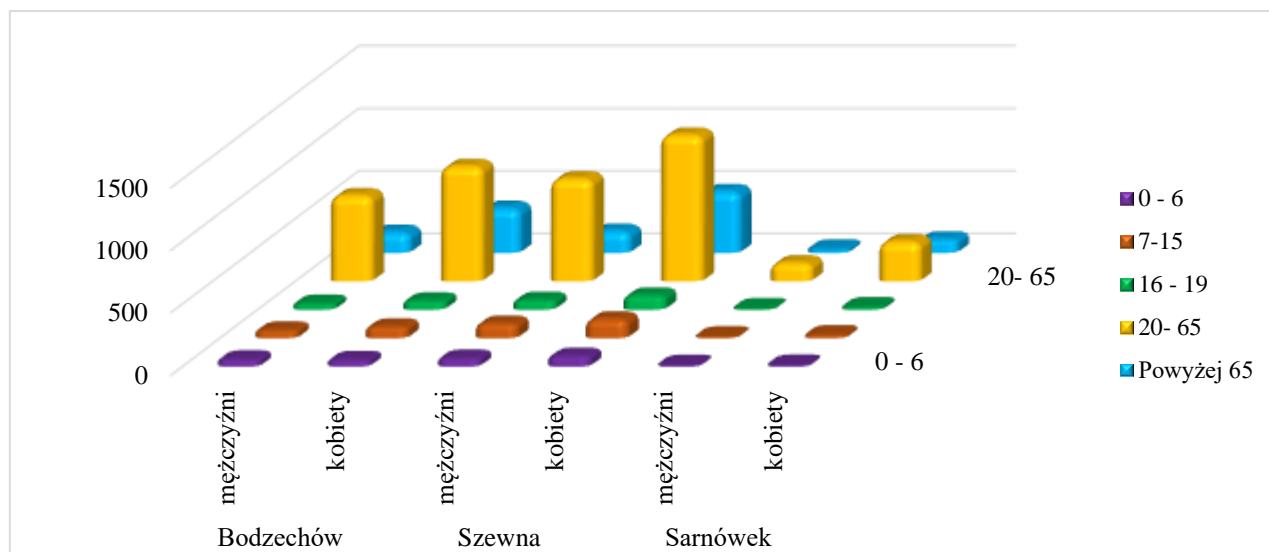
- Pielęgniarki środowiskowe – 6485
- Położna – 2745

Przychodnia ESKULAP – MED działa dość prężnie. Jako pierwsza placówka w województwie świętokrzyski od 2009 r przeprowadza szczepienia w ramach gminnego programu pod nazwą „ Program profilaktyki zakażeń wirusem brodawczaka ludzkiego HPV u dziewcząt w gminie Bodzechów”. Prowadzi również szczepienia w ramach programu z Gminą Ostrowiec Św. pod nazwą „Profilaktyka zakażeń pneumokokowych u dzieci urodzonych w 2013r”.Jako pierwsza placówka w województwie świętokrzyskim w ramach programu edukacyjnego pod nazwą „ Szkoła Cukrzycy” przygotowanego



przez Katedrę i Klinikę Chorób Wewnętrznych i Diabetologii Uniwersytetu Medycznego im. Karola Marcinkowskiego w Poznaniu prowadzi wykłady dla osób z cukrzycą oraz ich rodzin. W cyklu spotkań uczestniczyło i uczestniczy ponad 100 pacjentów. W ramach „Świętokrzyskiego Programu Przychodnie Przyjazne Kombatantom” uczestniczymy w poprawie organizacji udzielania świadczeń zdrowotnych chorym posiadającym status kombatantów i osób represjonowanych, inwalidów wojennych oraz podopiecznych poprzez pierwszeństwo w dostępie do świadczeń. Największą grupą korzystającą z opieki zdrowotnej na terenie gminy Bodzechów są osoby w wieku 20 – 65 lat. Na terenie gminy Bodzechów należy zwiększyć działania z zakresu profilaktyki zdrowotnej w tym celu ośrodki zdrowia należy doposażyć, zmodernizować oraz zwiększyć zatrudnienie personelu medycznego.

Wykres 8: Liczba osób zapisanych do ośrodka zdrowia



Źródło: Opracowanie własne na podstawie danych Urzędu Gminy Bodzechów

### Dostęp do edukacji

W 2016 roku na terenie Gminy Bodzechów działalność edukacyjną prowadzi 10 placówek publicznych (2 przedszkola, 6 szkół podstawowych, 2 gimnazja) oraz 2 placówki niepubliczne (2 przedszkola). Gmina Bodzechów jest organem prowadzącym dla szkół funkcjonujących w strukturze następujących jednostek oświatowych:

1. Zespół Szkół Publicznych w Szewnie (Publiczne Przedszkole w Szewnie, Oddział „0”, Publiczna Szkoła Podstawowa w Szewnie)
2. Zespół Szkół Publicznych w Sarnówku (Publiczne Przedszkole w Sarnówku, Oddział „0”, Publiczna Szkoła Podstawowa im. Jana Pawła II w Sarnówku)
3. Zespół Szkół Publicznych w Bodzechowie (Oddział „0”, Publiczna Szkoła Podstawowa im. W. Stefańskiego w Bodzechowie, Publiczne Gimnazjum im. Jana Pawła II w Bodzechowie)
4. Publiczna Szkoła Podstawowa im. Jana Brzechwy w Chmielowie
5. Publiczne Gimnazjum w Szewnie

Dodatkowo na terenie gminy działa:

1. Publiczna Szkoła Podstawowa Miłkowie prowadzona przez Stowarzyszenie Przyjaciół Szkoły Podstawowej w Miłkowie
2. Publiczna Szkoła Podstawowa im. Brygady Armii Ludowej Ziemi Kieleckiej w Szwarszowicach prowadzone przez Stowarzyszenie Przyjaciół Oświaty w Szwarszowicach.

oraz placówki niepubliczne:

1. Niepubliczne Przedszkole „Jaś i Małgosia” w Bodzechowie
2. Niepubliczne Przedszkole przy parafii Św. Mikołaja w Szewnie





*Program Rewitalizacji Gminy Bodzechów na lata 2016-2023*

Podczas analizy problemów edukacyjnych występujących na terenie gminy wzięto pod uwagę:

- dla szkół podstawowych – zbiorcze wyniki sprawdzianu na zakończenie VI klas,
- dla gimnazjów – zbiorcze wyniki egzaminu gimnazjalnego.

Od kwietnia 2002 roku przeprowadza się powszechny sprawdzian dla uczniów kończących szóstą klasę szkoły podstawowej. Jego celem jest sprawdzenie opanowania umiejętności niezbędnych na wyższym etapie kształcenia. Wyniki sprawdzianu pozwalają na pełniejsze diagnozowanie osiągnięć uczniów. Poniżej przedstawiono dane na temat wyników z egzaminów przeprowadzonych w szkołach podstawowych oraz gimnazjalnych w roku 2014/2015.

Tabela 37. Wyniki szkół podstawowych ze sprawdzianu przeprowadzonego w roku szkolnym 2014/2015

L.p.	Szkoła	Część 1		język polski	matematyka	język angielski	
		Liczba zdających	Wynik %	Wynik %	Wynik %	liczba zdających	wynik %
1.	Publiczna Szkoła Podstawowa im. I Brygady AL. Ziemi Kieleckiej w Szwarszowicach	8	69,20%	71,40%	66,90%	8	78,40%
2.	Publiczna Szkoła Podstawowa im. Jana Pawła II w Zespole Szkół Publicznych w Sarnówku	11	60,10%	65,40%	54,50%	11	67,50%
3.	Publiczna Szkoła Podstawowa im. Jana Brzechwy w Chmielowie	12	70,70%	77,40%	63,80%	12	81,70%
4.	Publiczna Szkoła Podstawowa im. W. Stefańskiego w Bodzechowie	37	61,50%	68,60%	54,10%	37	77,90%
5.	Zespół Szkół Publicznych Publiczna Szkoła Podstawowa w Szewnie	39	66,40%	71,80%	60,80%	39	77,00%
6.	Publiczna Szkoła Podstawowa w Miłkowie	10	65,10%	67,60%	62,50%	10	81,30%

Źródło: Opracowanie własne na podstawie danych Okręgowej Komisji Egzaminacyjnej w Łodzi

Tabela 38. Wyniki szkół gimnazjalnych ze sprawdzianu przeprowadzonego w roku szkolnym 2014/2015 na terenie gminy Bodzechów

Szkoła	Egzamin	W szkole		Gminie	Powiecie	Województwie	Kraju
		Liczba zdających	Wyniki egzaminów w % punktów				
Publiczne Gimnazjum im. Jana Pawła II w Bodzechowie	Język polski	41	53	62	61	61	62
	Historia i WOS	41	56	60	63	63	64
	Matematyka	41	38	41	45	47	48
	Przedmioty przyrodnicze	41	40	44	48	49	50
	Język angielski PP	40	56	62	64	64	67
	Język angielski PR	40	38	42	45	44	48
	Język niemiecki PP	1	100	65	55	56	57
Język niemiecki PR	1	100	47	50	46	41	



Publiczne Gimnazjum w Szewnie	Język polski	102	66	62	61	61	62
	Historia i WOS	102	62	60	63	63	64
	Matematyka	102	42	41	45	47	48
	Przedmioty przyrodnicze	102	46	44	48	49	50
	Język angielski PP	50	66	62	64	64	67
	Język angielski PR	50	45	42	45	44	48
	Język niemiecki PP	39	64	65	55	56	57
	Język niemiecki PR	25	45	47	50	46	41
	Język rosyjski PP	13	55	55	52	54	58

Źródło: Opracowanie własne na podstawie danych Okręgowej Komisji Egzaminacyjnej w Łodzi

Dane przedstawione powyżej wskazują iż wyniki ze sprawdzianów w szkołach podstawowych na terenie gminy są wyższe od średnich dla powiatu. Nieco inaczej wygląda sytuacja w gimnazjum. W Publicznym Gimnazjum im. Jana Pawła II w Bodzechowie z wszystkich przedmiotów (poza językiem niemieckim) wyniki były niższe niż średnia dla powiatu i województwa. W Publicznym Gimnazjum w Szewnej poniżej średniej dla powiatu oraz województwa uzyskano wyniki z historii i WOS, matematyki i przedmiotów przyrodniczych. Uczniowie szkół podstawowych gorzej radzą sobie z przedmiotami ścisłymi. W najbliższym czasie należy dokonać zarówno modernizacji bazy lokalowej jak i dydaktycznej w poszczególnych placówkach edukacyjnych. Ważne jest również wyposażenie szkół w sprzęt/pomoce dydaktyczne (m.in. pracowni komputerowych, przyrodniczych czy też matematycznych, itp.). Należy zapewnić dzieciom możliwość uczestnictwa w zajęciach wyrównawczych jak i rozwijających. Należy również zwiększyć zastosowanie nowoczesnych technologii TIK w procesie nauczania. Dzieci w wieku przedszkolnym mają zapewniony dostęp do wychowania przedszkolnego. Na terenie gminy znajduje się 6 punktów przedszkolnych. Nieco inaczej wygląda sytuacja opieki nad dziećmi do lat 3. Na terenie gminy nie funkcjonuje żaden żłobek ani klub dziecięcy.

#### Dostęp do kultury na terenie gminy

Animatorem działań o charakterze kulturalnym w Gminie Bodzechów jest Urząd Gminy oraz Gminna Biblioteka Publiczna w Bodzechowie, które starają się wychodzić naprzeciw oczekiwaniom potrzebom mieszkańców w tym zakresie. Na terenie gminy podejmowane są liczne inicjatywy kulturalne. W sołectwach zlokalizowane są budynki (świetlice, remizy), które przeznaczone są na działalność kulturalną. Część z nich wymaga modernizacji m.in. w Chmielowie, Gromadzicach, sołectwie Sudół. Budynek strażnicy w Bodzechowie natomiast należy zmodernizować i utworzyć w nim Dom Kultury. Istnieje również potrzeba stworzenia na terenie gminy nowych przestrzeni integracyjno – rekreacyjnych m.in. w Szewnej, gdzie mieszkańcy mogliby się spotykać.

#### Działalność Biblioteki Publicznej

Gminna Biblioteka Publiczna w Bodzechowie z siedzibą w Szewnie czynna jest od poniedziałku do piątku w godz. 8:30-16:30. Filia w Bodzechowie czynna od poniedziałku do piątku w godz. 9:00-17:00. Bibliotek pełni na terenie gminy funkcję kulturalno – edukacyjną. Co roku organizuje ona działania kulturalne, edukacyjne skierowane do mieszkańców gminy. Stan księgozbioru na dzień 31.12.2015 – wynosi 51278 woluminów. To co niepokoi to coroczny spadek liczby czytelników na terenie gminy. W roku 2015 największą grupę stanowili uczniowie.

**Tabela 39: Czytelnicy Gminnej Biblioteki Publicznej według wieku i rodzaju wykonywanego zajęcia za rok 2015**

L.p.	Przedział wieku	Liczebność	Rodzaj wykonywanego zajęcia	Liczebność
1.	1 – 5 lat	14	Dzieci	14
2.	6 – 12 lat	324	Uczniowie	670



*Program Rewitalizacji Gminy Bodzechów na lata 2016-2023*

<b>3.</b>	13 – 15 lat	161	Studenci	80
<b>4.</b>	16 – 19 lat	184	Pracownicy umysłowi	155
<b>5.</b>	20 – 24 lata	94	Robotnicy	74
<b>6.</b>	25 – 44 lata	168	Rolnicy	8
<b>7.</b>	45 – 60 lat	150	Inni zatrudnieni	21
<b>8.</b>	60 lat i więcej	110	Emeryci, renciści	114
<b>9.</b>	-		Pozostali, niezatrudnieni	69

Źródło: Urząd Gminy Bodzechów

Dostęp do infrastruktury kultury jest na terenie gminy dość mocno ograniczony na 27 sołectw w 17 nie ma świetlicy, miejsca gdzie mieszkańcy mogliby się spotkać. Istnieje duża potrzeba zwiększenia dostępu do działań kulturalnych na terenie całej gminy.

Tabela 40 Dostęp do infrastruktury kultury na terenie gminy Bodzechów

Sołectwo	BUDYNEK OSP	BUDYNEK ŚWIETLICY	BRAK TEGO TYPU OBIEKTÓW
1 Bodzechów	1	1	
2 Broniszowice			1
3 Chmielów	1		
4 Denków			1
5 Goździelin		1	
6 Gromadzice	1	1	
7 Jędrzejowice	1	1	
8 Jędrzejów			1
9 Kosowice			1
10 Magonie		1	
11 Miłków	1		
12 Mirkowice			1
13 Mychów		1	
14 Mychów Kolonia			1
15 Nowa Dębowa Wola			1
16 Podszkodzie			1
17 Przyborów			1
18 Romanów			1
19 Sarnówek Duży			1
20 Sarnówek Mały			1
21 Stara Dębowa Wola			1
22 Sudół			1
23 Szewna			1
24 Szwarzowice			1
25 Szyby		1	
26 Świrna	1		
27 Wólka Bodzechowska			1
<b>RAZEM</b>	<b>6</b>	<b>7</b>	<b>17</b>

Źródło: Urząd Gminy Bodzechów



### Analiza ilościowa problemów w sferze technicznej

Analizując sferę techniczną wzięto pod uwagę negatywne zjawiska dotyczące degradacji stanu technicznego obiektów budowlanych, w tym o przeznaczeniu mieszkaniowym oraz nefunkcjonowaniu rozwiązań technicznych umożliwiających efektywne korzystanie z obiektów budowlanych, w szczególności w zakresie energooszczędności i ochrony środowiska.

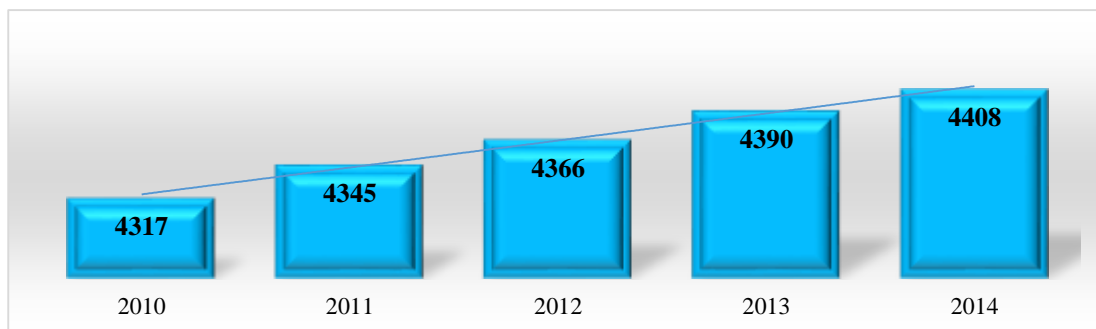
#### Zasoby mieszkaniowe

Na terenie gminy zlokalizowanych było na koniec 2014 roku **4408 mieszkań**, w których znajdowało się **18136 izb**. Wszystkie mieszkania zlokalizowane na terenie Gminy Bodzechów mają łączną powierzchnię użytkową **377565 m<sup>2</sup>**, a przeciętna powierzchnia użytkowa mieszkania wynosi **85,65 m<sup>2</sup>**. Na terenie gminy znajduje się 9 mieszkań socjalnych. Według danych GUS na dzień 31.12.2014r.

- 3464 mieszkania posiadają łazienkę
- 3239 mieszkań wyposażonych jest w centralne ogrzewanie.,
- 40091 mieszkań podpiętych jest do wodociągu.
- 1193 mieszkań podpiętych jest do gazociągu.

Zmiany w ilości mieszkań na terenie Gminy w latach 2010 – 2014 przedstawia poniższy wykres.

Wykres 9: Liczba mieszkań na terenie Gminy Bodzechów w okresie 2010-2014



Źródło: Opracowanie własne na podstawie danych Głównego Urzędu Statystycznego  
<http://www.stat.gov.pl>

#### Potrzeby w zakresie infrastruktury szkolnej

Wszystkie budynki, w których zlokalizowane są placówki oświatowe wymagają modernizacji/remontu, w tym również termomodernizacji. Na niektórych obiektach edukacyjnych należy również zamontować instalacje OZE/EWE. Należy również poszerzyć bazę lokalowa przedszkoli aby zapewnić możliwość uczestnictwa w edukacji przedszkolnej wszystkim maluchom z terenu gminy.

Tabela 41 Wykaz podstawowych prac jakie należy wykonać w budynkach oświatowych na terenie Gminy Bodzechów.

Szkoła	Stan techniczny budynków
Zespół Szkół Publicznych w Sarnówku  Publiczna Szkoła Podstawowa im. Jana Pawła II w Sarnówku	<b>Stan dobry.</b> Zakres prac jakie należy w najbliższym czasie wykonać to: - malowanie sali gimnastycznej - zamontowanie nowych osłon na grzejniki w sali gimnastycznej - drobne prace remontowe w niektórych pomieszczeniach – uzupełnienie ubytków na ścianach i ich umalowanie - podwyższenie ogrodzenia na boisku szkolnym - zakup i zamontowanie bojlera ogrzewającego wodę poza sezonem grzewczym



Zespół Szkół Publicznych w Bodzechowie	Publiczna Szkoła Podstawowa im. W. Stefańskiego w Bodzechowie	<b>Stan wymagający wielu zmian</b> . Zakres prac jakie należy w najbliższym czasie wykonać to: wymiana więźby dachowej, odmalowanie sal gimnastycznych, zmiana podłogi na sali gimnastycznej, wymiana instalacji elektrycznej oraz oświetlenia na energooszczędne, rozbudowa kuchni z magazynem i stołówką (decyzja SANEPIDu), odmalowanie górnego korytarza, dostosowanie budynku dla osób niepełnosprawnych, wyburzenie budynków po „magazynach”, wyrównanie placu przed szkołą, powiększenie parkingu, wykonanie odwodnienia terenu dookoła i przed szkołą, zainstalowanie w budynku hydrantów (decyzja Państwowej Straży Pożarnej), dostosowanie instalacji do obowiązujących przepisów, powiększenie świetlicy, wykonanie termomodernizacji budynku i naprawy elewacji wraz z modernizacją kotłowni, zakupienie szafek dla uczniów do przechowywania ubrań lub zaprojektowanie miejsca na szatnię, stworzenie pomieszczenia dla intendenta oraz jednego pomieszczenia dla woźnych, dostosowanie bloku przedszkolnego zgodnie z obowiązującymi przepisami, zamontowanie barierki na chodniku przed szkołą przy zatoczce autobusowej.
	Publiczne Gimnazjum im. Jana Pawła II w Bodzechowie	<b>Stan dobry</b> . Zakres prac jakie należy w najbliższym czasie wykonać to: -naprawienie dachu nad salą gimnastyczną ze względu na powracające przecieki, pomalowanie części korytarzy, - naprawienie ubytków w nawierzchni hali gimnastycznej, - uzupełnienie drobnych ubytków w elewacji zewnętrznej
Publiczna Szkoła Podstawowa im. Jana Brzechwy w Chmielowie		<b>Stan dobry</b> . Zakres prac jakie należy w najbliższym czasie wykonać to: -ocieplenie budynku szkoły, - odnowienie elewacji(malowanie), - wykonanie utwardzonego dojazdu do przepompowni, - ogrodzenie szkoły, - naprawa nawierzchni tartanowej, - odnowienie terenu wokół szkoły
Publiczna Szkoła Podstawowa w Miłkowie		<b>Stan dobry</b> . Zakres prac jakie należy w najbliższym czasie wykonać to: wymiana instalacji elektrycznej, malowanie: klas, sekretariatu, korytarzy, położenie gładzi szpachlowej,
Zespół Szkół Publicznych w Szewnie	Publiczne Przedszkole w Szewnie	<b>Stan dobry</b> . Zakres prac jakie należy w najbliższym czasie wykonać to: -zmiana nawierzchni parkingu przy przedszkolu, - malowanie sal, - rozbudowa przedszkola.
	Publiczna Szkoła Podstawowa w Szewnie	<b>Stan dobry</b> . Zakres prac jakie należy w najbliższym czasie wykonać to: -malowanie sal lekcyjnych i korytarzy, - cyklinowanie i malowanie sali gimnastycznej, - odwodnienie szkoły, - uzupełnienie elewacji na budynku, - rozbudowa przedszkola i stołówki.
Publiczna Szkoła Podstawowa im. Brygady Armii Ludowej Ziemi Kieleckiej w Szwarszowicach		<b>Stan zadawalający</b> . Zakres prac jakie należy w najbliższym czasie wykonać to: -utwardzenie boiska, - ogrodzenie boiska, - remont kotłowni, - modernizacja instalacji grzewczej



Publiczne Gimnazjum w Szewnie	<b>Stan dobry.</b> Zakres prac jakie należy w najbliższym czasie wykonać to: -przegląd dachu nad budynkiem gimnazjum i hali sportowej, -wymiana drzwi bocznych na hali, -uszczelnienie witryny na łączniku hali, -wymiana szyb na hali i wzmocnienie ramy okiennej, -wymiany rynien na budynku hali.
Niepubliczne Przedszkole „Jaś i Małgosia” w Bodzechowie	Pomieszczenia są wynajmowane od ZSP Bodzechów
Niepubliczne Przedszkole przy parafii św. Mikołaja w Szewnie	<b>Stan dobry.</b> Zakres prac jakie należy w najbliższym czasie wykonać to: -odnowienie elewacji budynku, -położenie nowego, asfaltowego wjazdu do przedszkola, -położenie kostki na placu przy przedszkolu, -dobudowanie pomieszczenia na salę gimnastyczną, która służyłaby też jako sala widowiskowa.

Źródło: dane poszczególnych szkół, maj 2016r.

Zdjęcie nr 3 Szkoła Podstawowa w Szewnej



Źródło: [http://www.ugb.pl/calyp\\_art/?id\\_art=656](http://www.ugb.pl/calyp_art/?id_art=656)

#### Potrzeby adaptacji/doposażenia infrastruktury zdrowotnej

Do problemów na terenie gminy Bodzechów należy zaliczyć nieodpowiadający na zdiagnozowane potrzeby społeczeństwa poziom rozwoju placówek ochrony zdrowia, które wymagają znacznego doinwestowania zarówno w infrastrukturę techniczną jak i specjalistyczny sprzęt medyczny. Niski standard świadczonych usług medycznych jest ściśle powiązany z niewystarczającym wykorzystaniem posiadanych zasobów. W najbliższym czasie należy zmodernizować /wyremontować ośrodek zdrowia w Bodzechowie. Należy wykonać:

- Remont 4 sanitariatów polegający na wymianie drzwi ułożeniu glazury, malowaniu, wymianie osprzętu sanitarnego.
- Remont gabinetu zabiegowego polegający na ułożeniu glazury i malowaniu pomieszczenia oraz wkucie i wymianie pionu kanalizacyjnego
- Remont korytarza poprzez wykonanie ściany działowej wraz z drzwiami z płyt GK malowanie, oraz wkucie i wymianie pionu kanalizacyjnego





### Infrastruktura kulturalna

Na terenie gminy funkcjonuje 7 świetlic. Większość sołectw nie posiada tego typu obiektów. Na chwilę obecną na terenie gminy nie ma również Centrum/Domu Kultury. Funkcje instytucji kultury pełni obecnie Biblioteka Publiczna.

#### Budynek Ochotniczej Straży Pożarnej w Bodzechowie

Budynek w chwili obecnej nie spełnia wymogów oraz oczekiwań, potrzeb mieszkańców gminy. Budynek należy przebudować i utworzyć w nim Gminne Centrum Kulturalne (Dom Kultury) – miejsce spotkań lokalnych grup działania, kół gospodyń wiejskich, miejsce spotkań osób starszych i młodzieży. W budynku należy utworzyć również dostępną dla mieszkańców świetlicę i bibliotekę.

#### Budynki gminne/OSP

W miejscowościach Chmielów, Jędrzejowice, Jędrzejów, Gromadzice znajdują się budynki które należy zmodernizować i dostosować do pełnienia funkcji kulturalnych. Należy dokonać termomodernizacji oraz zastosować odnawialne źródła energii. Mieszkańcy tychże miejscowości nie mają zapewnionego dostępu do oferty kulturalnej.

### Budynki komunalne

Budynki komunalne znajdujące się w sołectwie Bodzechów są w złym stanie technicznym. należy dokonać niezbędnych prac termomodernizacyjnych (wymiana stolarki okiennej i drzwiowej, ocieplenie budynków, wymiana pokrycia dachowego). Niezbędne są również prace dokoła budynków- wykonanie zagospodarowania wokół budynków tj. budowa chodników, placików i komórek lokatorskich.

### Infrastruktura sportowa

Na terenie gminy znajduje się 15 boisk sportowych oraz 2 hale sportowe. Część boisk wymaga modernizacji (wymiany nawierzchni, oświetlenia montażu nowych trybun. Prace należy wykonać m.in. na stadionie w Bodzechowie (remont bieżni). Należy również zmodernizować infrastrukturę sportową znajdującą się przy poszczególnych szkołach.

Tabela 42: Wykaz obiektów sportowych na terenie gminy Bodzechów

L.p.	Lokalizacja	Rodzaj obiektu
1.	Szewna	„Moje Boisko Orlik 2012”
2.	Szewna	Hala Sportowa
3.	Bodzechów	Stadion piłkarski
4.	Bodzechów	Hala Sportowa
5.	Bodzechów	Boisko do piłki nożnej
6.	Miłków	Boisko do piłki nożnej
7.	Szwarszowice	Boisko do piłki nożnej
8.	Świrna	Boisko do piłki nożnej
9.	Chmielów	Centrum Rekreacyjno- Sportowe (boisko do piłki nożnej, koszykówki, siatkówki)
10.	Gromadzice	Boisko do piłki nożnej
11.	Goździelin	Centrum Rekreacyjno- Sportowe (boisko do piłki nożnej, koszykówki, siatkówki)
12.	Wólka Bodzechowska	Boisko do piłki nożnej
13.	Sudół	Centrum Rekreacyjno- Sportowe (boisko do piłki nożnej, koszykówki, siatkówki)



14.	Magonie	Boisko do piłki nożnej
15.	Sarnówek Duży	Boisko do piłki nożnej
16.	Szyby	Boisko do piłki nożnej
17.	Świrna	Boisko do piłki nożnej

Źródło: Urząd Gminy Bodzechów

### 3 Szczegółowa diagnoza obszarów rewitalizacji

Procesem rewitalizacji zostaną objęte obszary, które charakteryzują się występowaniem największej ilości negatywnych zjawisk społecznych i/lub gospodarczych i/lub środowiskowych i/lub technicznych i/lub funkcjonalno-przestrzennych, a jednocześnie mają największy kapitał społeczny oraz potencjał rozwojowy. Do rewitalizacji wybrano fragmenty sołectwa:

- Bodzechów (całe sołectwo poza obszarami zielonymi)
- Szewna
- Chmielów
- Sudół
- Gromadzice

#### **BODZECHÓW**

##### **Uzasadnienie wskazania sołectwa Bodzechów jako obszaru rewitalizacji**

Bez wątpienia sołectwo to jest wizytówką gminy i ma szczególne znaczenie dla wszystkich jej mieszkańców. Obszar ten charakteryzuje się kumulacją negatywnych zjawisk społecznych, takich jak bezrobocie, przestępczość czy ubóstwo. Na omawianym terenie brakuje ładu przestrzennego, co obniża jego estetykę i funkcjonalność. Budynki komunalne tu zlokalizowane wymagają modernizacji. Na obszarze brakuje infrastruktury turystyczno - rekreacyjnej lub ta istniejąca wymaga modernizacji. Istnieje również potrzeba zaadoptowania przestrzeni publicznej na cele gospodarcze.

##### **Zidentyfikowane problemy społeczne:**

- 50 rodzin z terenu sołectwa w 2015r. korzystała z pomocy GOPS względem roku 2014 nastąpił spadek o 16 rodzin jednak nadal sołectwo zajmuje wysokie 2 miejsce w gminie jeśli chodzi o liczbę rodzin/osób korzystających z pomocy OSP.
- 57 dzieci z terenu sołectwa objętych było w 2015r. pomocą z zakresu dożywiania (tj. 24,1% dzieci do 16 roku życia zamieszkujących sołectwo). Rok wcześniej liczba ta wynosiła 54 (1 miejsce w gminie).
- 5 rodzin z terenu sołectwa tj. 5,8% ogółu korzystających– pobierało w 2015r. zasiłek stały. W roku 2014 było to 8 rodzin.
- Zasiłek okresowy w 2015r. pobierało 10 rodzin, co stanowiło 18,2% ogółu korzystających.
- Zasiłek celowy pobierały natomiast 18 rodziny (11,1% ogółu rodzin pobierających to świadczenie).
- Wsparciem z powodu bezrobocia zostało objętych w 2015r. 42 rodzin z terenu sołectwa (12,2%) w roku 2014 liczba rodzin wynosiła 58 rodzin (1 miejsce w gminie).
- 28 rodzin z terenu sołectwa pobierało zasiłek z tytułu ubóstwa w 2015r. rok wcześniej pomoc z tego powodu otrzymywało 38 rodzin.
- 12 rodzin tj. 6,7% ogółu w 2015r. korzystało z pomocy GOPS z powodu niepełnosprawności. W roku 2014 z pomocy z tej przyczyny skorzystało 15 rodzin.
- 1 rodzina w 2015r. skorzystała z zasiłku z tytułu długotrwałej lub ciężkiej choroby (4,2% ogółu rodzin korzystających). W roku 2014 z pomocy z tego powodu również skorzystało 5 rodzin.
- 2 rodziny w 2015r. skorzystało z pomocy OPS z powodu bezradność w sprawach opiekuńczo-wychowawczych (w 2014r. były to 3 rodziny).
- 4 rodziny z terenu sołectwa w 2015r. skorzystało z pomocy GOPS z powodu alkoholizmu to o 1 rodzinę więcej niż rok wcześniej.



- Aż 134 przestępstwa /wykroczenia popełniono na terenie sołectwa w przeciągu 3 ostatnich lat (lata 2014-2015) (1 miejsce w gminie).
- Na 28 stowarzyszenia zaledwie 4 działa na terenie sołectwa Bodzechów
- Spada liczba mieszkańców do 16 r. ż. na terenie sołectwa – na koniec 2015r. takich osób było 237 tj. 14,5% mieszkańców sołectwa (poniżej średniej dla gminy).

**Potencjały w sferze społecznej:**

Na terenie sołectwa są zarejestrowane 4 organizacje pozarządowe:

- Stowarzyszenie Oświatowe Wsi Bodzechów "Lisiny Bodzechowskie" w Bodzechowie,
- Gminne Stowarzyszenie Gospodyń Wiejskich w Gminie Bodzechów,
- OSP w Bodzechowie,
- Koło Gospodyń Wiejskich Bodzechów.

Duży potencjał sołectwa stanowią uzdolnione dzieci i młodzież ucząca się w Publicznej Szkole Podstawowej im. W. Stefańskiego oraz Publicznym Gimnazjum im. Jana Pawła II w Bodzechowie. Pozytywnym zjawiskiem obserwowanym od kilku lat jest przyrost liczby mieszkańców w sołectwie. Względem roku 2013 przybyło 26 mieszkańców.

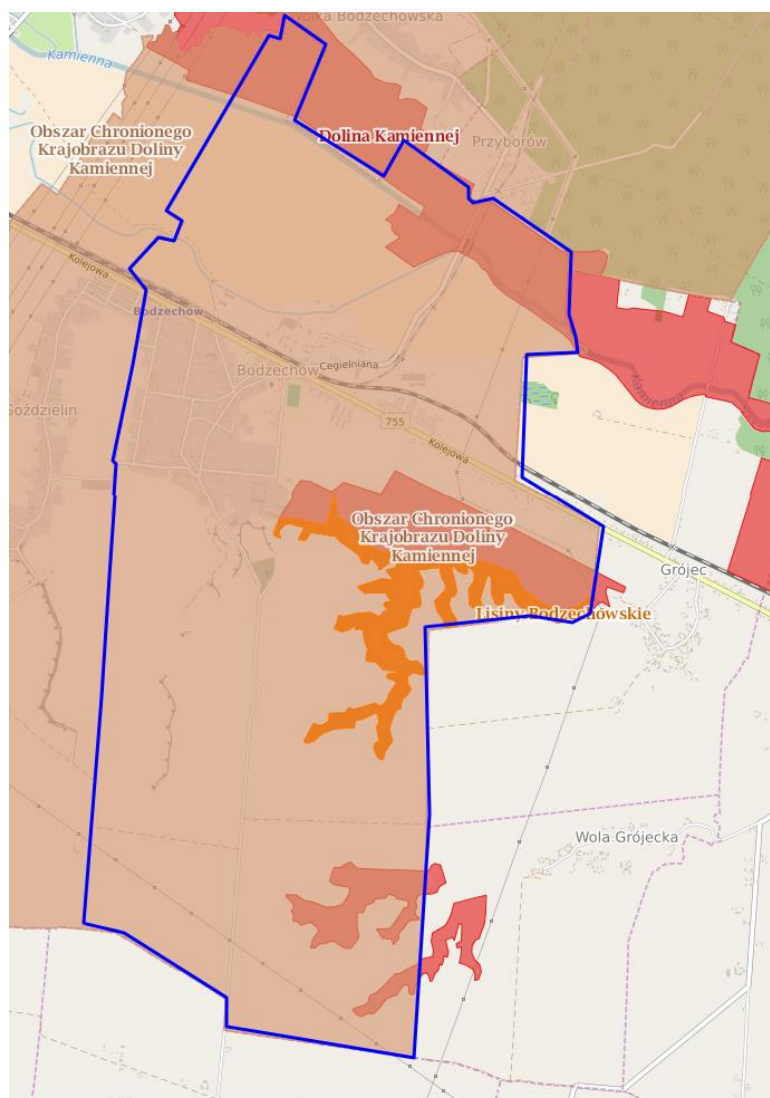
**Zidentyfikowane problemy środowiskowe:**

- w sołectwie Bodzechów pozostało jeszcze do utylizacji 111 911 kg azbestu tj. 5,5 % azbestu pozostającego do utylizacji na terenie gminy,
- sołectwo emituje duże ilości dwutlenku węgla,
- sześć sołectwa znajduje się na obszarach zagrożonych powodzią.


**Potencjały w obszarze środowiska:**

- na terenie Bodzechowa znajduje się fragment OBSZARU NATURA 2000 Dolina Kamiennej,
- na terenie sołectwa znajdują się fragmenty Obszaru Chronionego Krajobrazu Dolina Kamiennej,
- na terenie sołectwa znajdują się rezerwat Lisiny Bodzechowskie, którego celem jest zachowanie ze względów naukowych i dydaktycznych porastającego jary lessowe lasu mieszanego o charakterze zespołu naturalnego.





Mapa nr 7 Obszary chronione na terenie sołectwa Bodzechów,  
źródło: <http://geoserwis.gdos.gov.pl/mapy/>

Legenda: ■ Użytki ekologiczne ■ Rezerваты ■ Parki Krajobrazowe ■ Parki Narodowe ■ Obszar Chronionego Krajobrazu ■ Zespoły Przyrodniczo Krajobrazowe ■ Natura 2000 – obszary ptasie ■ Natura 200 Obszary siedliskowe ■ Stanowiska dokumentujące  Pomnik przyrody

#### Potencjały w obszarze gospodarczym:

- na terenie sołectwa zarejestrowanych jest 115 firmy tj. 11,4% ogółu jednostek gospodarczych znajdujących się na obszarze gminy (2 miejsce w gminie),
- w Bodzechowie co roku rejestrowanych jest sporo podmiotów gospodarczych (społeczeństwo nie boi się zmian) w 2015r. 8 nowych podmiotów, w 2014 - 6.

#### Zidentyfikowane problemy w sferze funkcjonalno-przestrzennej:

- na terenie sołectwa (jak i całej gminy) występuje niski dostęp do usług zdrowotnych,
- istnieje potrzeba zwiększenia usług społecznych z zakresu opieki nad dziećmi do lat 3,
- istnieje potrzeba zwiększenia dostępu do usług kulturalnych na terenie sołectwa,
- istnieje potrzeba doposażenia placówek oświatowych na terenie sołectwa oraz podniesienia jakości usług edukacyjnych,



- potrzeba urozmaicenia zajęć dla dzieci w wieku przedszkolnym
- na terenie sołectwa istnieje potrzeba modernizacji infrastruktury sportowej w celu zwiększenia do niej dostępu.
- sołectwo posiada zabytek wpisany do Rejestru Wojewódzkiego Konserwatora Zabytków jest to zespół dworski, nr rej.: 459 z 15.04.1967: A.594/1-4
  - dwie piwnice dworu,
  - stajnia,
  - obora,
  - park, nr rej.: 584 z 11.12.1957Zabytek ten należy objąć szczególną ochroną.
- istnieje potrzeba modernizacji dróg przebiegających przez teren sołectwa oraz budowy na niektórych z nich infrastruktury towarzyszącej np. oświetlenie, chodniki, ciągi rowerowe, itp.
- Istnieje potrzeba zwiększenia poziomu bezpieczeństwa m.in. poprzez instalacje monitoringu w centrum miejscowości doposażenie jednostki OSP.

#### **Zidentyfikowane problemy w sferze technicznej:**

Istniejące potrzeby:

- modernizacja w tym termomodernizacja Zespół Szkół Publicznych w Bodzechowie (budynek jest w niezadawalającym stanie technicznym)
- modernizacja budynku Przychodni ESKULAP – MED.
- modernizacja budynku Ochotniczej Straży Pożarnej w tym zaadaptowanie do pełnienia nowych funkcji m.in. kulturalnych.
- termomodernizacja budynków komunalnych znajdujących się w sołectwie.

### **SZEWNA**

#### **Uzasadnienie wskazania sołectwa Szewna jako obszaru rewitalizacji**

Na terenie sołectwa występuje największa ilość negatywnych zjawisk zarówno społecznych jak i funkcjonalno –przestrzennych, środowiskowych. Sołectwo notuje od kilku lat najwyższy wskaźnik osób korzystających z pomocy Ośrodka Pomocy Społecznej. Na obszarze występują m.in. takie negatywne zjawiska jak ubóstwo, niska aktywność społeczna, bezrobocie. Jest to sołectwo które zamieszkuje największa liczba mieszkańców gminy.

#### **Zidentyfikowane problemy społeczne:**

- Największa ilość rodzin – 56, która w 2015r. korzystała z pomocy GOPS zamieszkiwała teren sołectwa Szewna. Podobnie było w roku 2014 – 52 rodziny.
- 41 dzieci z terenu sołectwa objętych było w 2015r. pomocą z zakresu dożywiania, rok wcześniej liczba ta wynosiła 40 (2 miejsce w gminie po sołectwie Bodzechów).
- 13 rodzin z terenu sołectwa tj. 15,1% ogółu korzystających (najwięcej w gminie) – pobierało w 2015r. zasiłek stały. Podobnie było w roku 2014 – 11.
- Zasiłek okresowy w 2015r. pobierało 6 rodzin, co stanowiło 10,9% ogółu korzystających.
- Zasiłek celowy pobierały natomiast 22 rodziny (13,6%) (1 miejsce w gminie).
- Wsparciem z powodu bezrobocia zostało objętych w 2015r. 38 rodzin z terenu sołectwa (11%) w roku 2014 liczba rodzin wynosiła 44.
- Wzrosła liczba rodzin zamieszkujących sołectwo Szewna pobierająca zasiłek z tytułu ubóstwa (43 rodziny w 2015r. wzrost o 8 względem 2014) najwięcej w gminie.
- 30 rodzin z terenu Szewny w 2015r. korzystało z pomocy GOPS z powodu niepełnosprawności co stanowiło 16,8% ogółu korzystających. W roku 2014 z pomocy z tej przyczyny skorzystało 26



rodzin. Zarówno w 2015, oraz 2014 r. liczba osób pobierających ten zasiłek zamieszkujących sołectwo Szewna była najwyższa w gminie.

- 2 rodzin w 2015r. skorzystało z zasiłku z tytułu długotrwałej lub ciężkiej choroby (8,3% ogółu rodzin korzystających). W roku 2014 z pomocy z tego powodu również skorzystały 2 rodziny.
- Również 2 rodzin w 2015r. skorzystało z pomocy OPS z powodu bezradność w sprawach opiekuńczo-wychowawczych.
- 6 rodziny z terenu sołectwa w 2015r. skorzystało z pomocy GOPS z powodu alkoholizmu to o 2 rodziny więcej niż rok wcześniej.
- 50 przestępstwa /wykroczenia popełniono na terenie sołectwa w przeciągu 3 ostatnich lat (lata 2014-2015) (2 miejsce w gminie za Bodzechowem).
- Na 28 stowarzyszenia zaledwie 5 działa na terenie sołectwa Szewna.
- Spada liczba mieszkańców do 16 r. ż. na terenie sołectwa – na koniec 2015r. takich osób było 372 tj. 16,8% mieszkańców sołectwa (nieznacznie powyżej średniej dla gminy).

#### **Potencjały w sferze społecznej:**

Na terenie sołectwa jest zarejestrowanych 5 organizacji pozarządowych:

- Fundacja Q-Stońcu w Szewnie,
- Stowarzyszenie Pomocy Osobom Niepełnosprawnym - Idziemy Razem w Szewnie,
- Świętokrzyskie Stowarzyszenie Ludzi z Inicjatywą w Szewnie,
- Stowarzyszenie Ochrony Dziedzictwa Kulturowego Szewny Imienia Księdza Marcina Popiela "Sulima" w Szewnie,
- Koło Gospodyń Wiejskich Szewna.

Duży potencjał sołectwa stanowią uzdolnione dzieci i młodzież ucząca się w Zespole Szkół Publicznych w Szewnej. Pozytywnym zjawiskiem w sferze społecznej jest również przyrost liczby mieszkańców w sołectwie względem roku 2013 przybyło 45 mieszkańców.

#### **Zidentyfikowane problemy środowiskowe:**

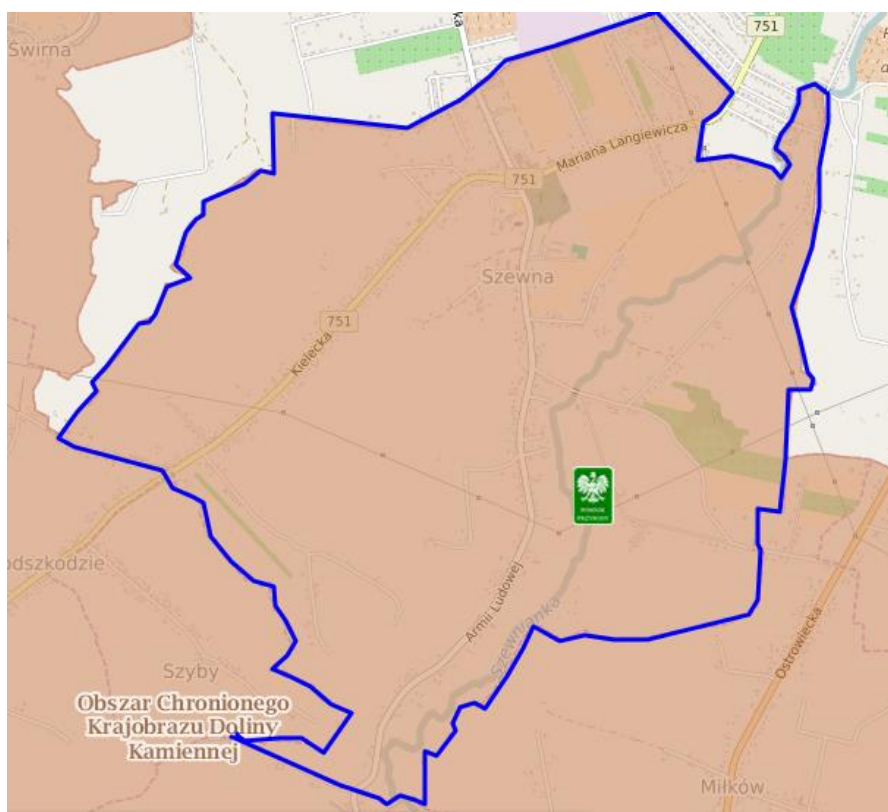
- w sołectwie Szewna pozostało jeszcze do utylizacji 170 456 kg azbestu tj. ponad 8,4 % azbestu pozostającego do utylizacji na terenie gminy (1 miejsce spośród sołectw w gminie).
- sołectwo emituje duże ilości dwutlenku węgla.

#### **Potencjały w obszarze środowiska:**


- sołectwo w całości leży na terenie Obszaru Chronionego Krajobrazu Dolina Kamiennej,
- na terenie sołectwa znajdują się 1 pomniki przyrody - Sfinks (Skałka mająca kształt baszty o średnicy ok. 5 m i wysokości do 8 m, oraz bogato urzeźbionych ścianach. Zbudowana jest z piaskowców dolnojurajskich).







Mapa nr 8 Obszary chronione na terenie sołectwa Szewna, źródło: <http://geoserwis.gdos.gov.pl/mapy/>

Legenda: ■ Użytki ekologiczne ■ Rezerваты ■ Parki Krajobrazowe ■ Parki Narodowe ■ Obszar Chronionego Krajobrazu ■ Zespoły Przyrodniczo Krajobrazowe ■ Natura 2000 – obszary ptasie ■ Natura 200 Obszary siedliskowe ■ Stanowiska dokumentujące  Pomnik przyrody

#### Potencjały w obszarze gospodarczym:

- na terenie sołectwa zarejestrowanych jest 226 firmy tj. 22,5% ogółu jednostek gospodarczych znajdujących się na obszarze gminy (1 miejsce),
- w Szewnie co roku rejestrowanych jest najwięcej podmiotów gospodarczych (społeczeństwo nie boi się zmian) w 2015r. 15 nowych podmiotów, w 2014 - 31.
- w miejscowości zlokalizowane są 2 obiekty noclegowe, w tym 1 obiekt gastronomiczny.

#### Zidentyfikowane problemy w sferze funkcjonalno-przestrzennej:

- na terenie sołectwa (jak i całej gminy) występuje niski dostęp do usług zdrowotnych,
- istnieje potrzeba doposażenia placówek oświatowych na terenie sołectwa oraz podniesienia jakości usług edukacyjnych,
- istnieje potrzeba zwiększenia dostępu do usług kulturalnych na terenie sołectwa,
- istnieje potrzeba zwiększenia dostępu do edukacji przedszkolnej,
- istnieje potrzeba modernizacji budynków oświatowych wraz z infrastrukturą sportową
- sołectwo posiada zabytek wpisany do Rejestru Wojewódzkiego Konserwatora Zabytków jest to zabytkowy Zespół kościelny, nr rej.: 363 z 06.03.1967: A596/1-15. Zabytki te należy objąć szczególną ochroną.,
- istnieje potrzeba modernizacji dróg przebiegających przez teren sołectwa oraz budowy na niektórych z nich infrastruktury towarzyszącej np. oświetlenie, chodniki, ciągi rowerowe, itp.,



- na terenie sołectwa znajdują się obszary, które należy zmodernizować i nadać im nowe funkcje np. Plac ks. Popiela - adaptacja pod usługi turystyczno-rekreacyjne.

#### **Zidentyfikowane problemy w sferze technicznej:**

Istniejące potrzeby:

- rozbudowa oraz modernizacja Zespół Szkół Publicznych w Szewnej (Szkoła Podstawowa, Gimnazjum).

### **CHMIELÓW**

#### **Uzasadnienie wskazania sołectwa Chmielów jako obszaru rewitalizacji**

Obszar ten charakteryzuje się kumulacją negatywnych zjawisk społecznych, takich jak przestępczość, marazm społeczny. Dodatkowo na terenie sołectwa zdiagnozowano negatywne zjawiska środowiskowe, przestrzenno – funkcjonalne i techniczne.

#### **Zidentyfikowane problemy społeczne:**

- 38 rodzin z terenu sołectwa w 2015r. korzystała z pomocy GOPS względem roku 2014 nastąpił wzrost o 1 rodzinę.
- 35 dzieci z terenu sołectwa objętych było w 2015r. pomocą z zakresu dożywiania (tj. 21,7% dzieci do 16 roku życia zamieszkujących sołectwo). Rok wcześniej liczba ta wynosiła 34 (3 miejsce w gminie).
- 8 rodzin z terenu sołectwa tj. 9,3% ogółu korzystających – pobierało w 2015r. zasiłek stały. W roku 2014 było to 7 rodzin.
- Zasiłek okresowy w 2015r. pobierało 9 rodzin, co stanowiło 16,4% ogółu korzystających.
- Zasiłek celowy pobierały natomiast 15 rodziny (9,3% ogółu rodzin pobierających to świadczenie), względem roku 2014 nastąpił wzrost o 1 rodzinę.
- Wsparciem z powodu bezrobocia zostało objętych w 2015r. 25 rodzin z terenu sołectwa (7,2%) w roku 2014 liczba rodzin wynosiła 25 rodzin (3 miejsce w gminie).
- 21 rodzin z terenu sołectwa pobierało zasiłek z tytułu ubóstwa w 2015r. rok wcześniej pomoc z tego powodu również otrzymywało 21 rodzin.
- 13 rodzin tj. 7,3% ogółu w 2015r. korzystało z pomocy GOPS z powodu niepełnosprawności. W roku 2014 z pomocy z tej przyczyny skorzystało 12 rodzin.
- 1 rodzina w 2015r. skorzystała z zasiłku z tytułu długotrwałej lub ciężkiej choroby (4,2% ogółu rodzin korzystających).
- 3 rodziny z terenu sołectwa w 2015r. skorzystało z pomocy GOPS z powodu alkoholizmu.
- 24 przestępstwa /wykroczenia popełniono na terenie sołectwa w przeciągu 3 ostatnich lat (lata 2014-2015).
- Na 28 stowarzyszenia zaledwie 3 działa na terenie sołectwa Chmielów

#### **Potencjały w sferze społecznej:**

Na terenie sołectwa są zarejestrowane 3 organizacje pozarządowe:

- Fundacja Wspierania i Ochrony Zwierząt Domowych "Hug-Dog" w Chmielowie
- OSP w Chmielowie,
- Koło Gospodyń Wiejskich Chmielów

Duży potencjał sołectwa stanowią uzdolnione dzieci i młodzież ucząca się w Publicznej Szkole Podstawowej im. Jana Brzechwy w Chmielowie. Pozytywnym zjawiskiem obserwowanym od kilku lat jest przyrost liczby mieszkańców w sołectwie. Względem roku 2013 przybyło 30 mieszkańców. Liczba mieszkańców w wieku do 16 r.ż jest wyższa niż średnia dla gminy.

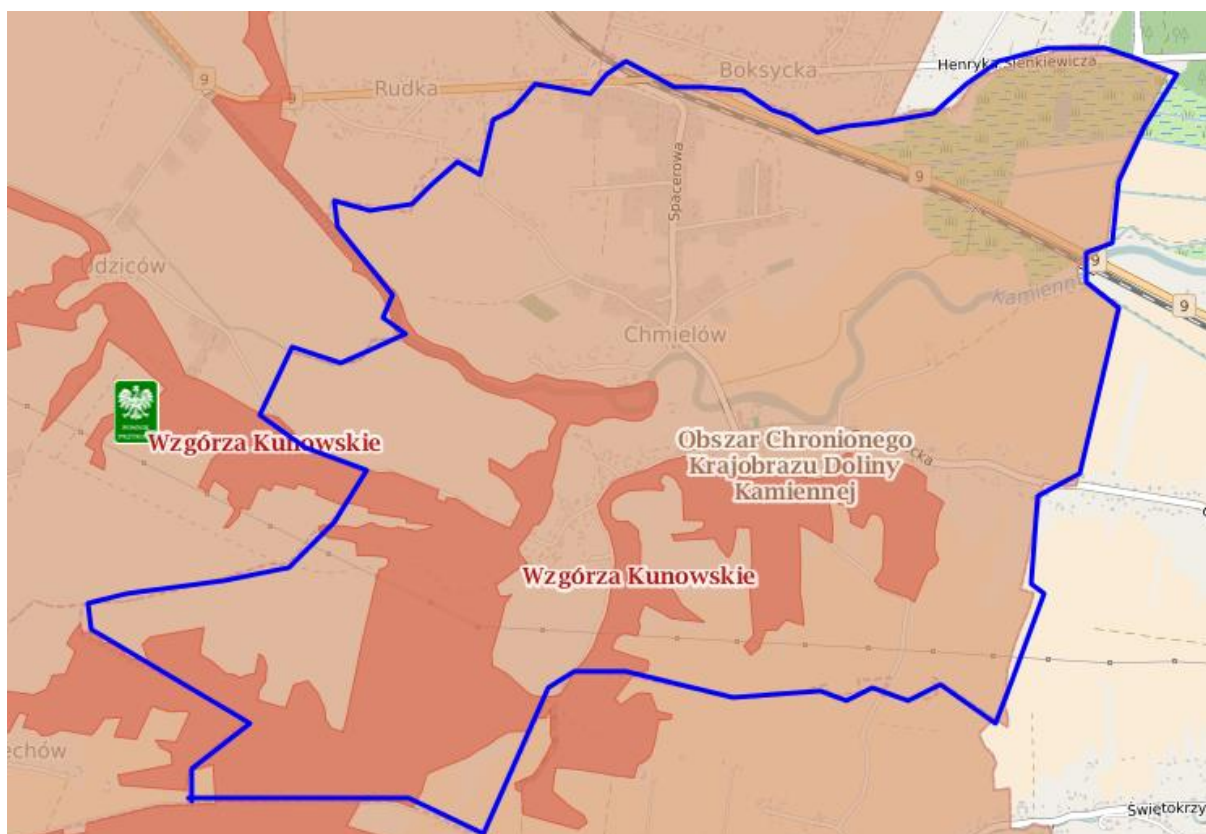


**Zidentyfikowane problemy środowiskowe:**


- w sołectwie Chmielów pozostało jeszcze do utylizacji 131 065 kg azbestu tj. 6,5 % azbestu pozostającego do utylizacji na terenie gminy (4 miejsce w gminie)

**Potencjały w obszarze środowiska:**

- Na terenie sołectwa znajduje się fragment OBSZARU NATURA 2000 Wzgórze Kunowskie PLH260039,
- na terenie sołectwa znajdują się fragmenty Obszaru Chronionego Krajobrazu Dolina Kamiennej.



Mapa nr 9 Obszary chronione na terenie sołectwa Chmielów, źródło:  
<http://geoserwis.gdos.gov.pl/mapy/>

Legenda: ■ Użytki ekologiczne ■ Rezerваты ■ Parki Krajobrazowe ■ Parki Narodowe ■ Obszar Chronionego Krajobrazu ■ Zespoły Przyrodniczo Krajobrazowe ■ Natura 2000 – obszary ptasie ■ Natura 2000 Obszary siedliskowe ■ Stanowiska dokumentujące  Pomnik przyrody

**Potencjały w obszarze gospodarczym:**

- na terenie sołectwa zarejestrowanych jest 68 firmy tj. 6,8% ogółu jednostek gospodarczych znajdujących się na obszarze gminy (2 miejsce w gminie).

**Zidentyfikowane problemy w sferze funkcjonalno-przestrzennej:**

- na terenie sołectwa (jak i całej gminy) występuje niski dostęp do usług zdrowotnych,
- istnieje potrzeba zwiększenia dostępu do usług kulturalnych na terenie sołectwa m.in. poprzez modernizację wyposażenia strażnicy OSP,



- istnieje potrzeba doposażenia placówki oświatowej na terenie sołectwa oraz podniesienia jakości usług edukacyjnych.
- na terenie sołectwa istnieje potrzeba modernizacji infrastruktury sportowej w celu zwiększenia do niej dostępu.
- istnieje potrzeba modernizacji dróg przebiegających przez teren sołectwa oraz budowy na niektórych z nich infrastruktury towarzyszącej np. oświetlenie, chodniki, ciągi rowerowe, itp.

#### **Zidentyfikowane problemy w sferze technicznej:**

Istniejące potrzeby:

- modernizacja w tym termomodernizacja Szkoły Podstawowej
- modernizacja w tym termomodernizacja strażnicy OSP

### **SUDÓŁ**

#### **Uzasadnienie wskazania sołectwa **Sudół** jako obszaru rewitalizacji**

Obszar sołectwa charakteryzuje się kumulacją negatywnych zjawisk społecznych, takich jak bezrobocie, przestępczość, ubóstwo. Na omawianym terenie brakuje ładu przestrzennego, co obniża jego estetykę i funkcjonalność.

#### **Zidentyfikowane problemy społeczne:**

- 27 rodzin z terenu sołectwa w 2015r. korzystała z pomocy GOPS względem roku 2014 nastąpił spadek o 5 rodzin.
- 10 dzieci z terenu sołectwa objętych było w 2015r. pomocą z zakresu dożywiania (tj. 7% dzieci do 16 roku życia zamieszkujących sołectwo). Rok wcześniej liczba ta wynosiła 13.
- 9 rodzin z terenu sołectwa tj. 10,5% ogółu korzystających – pobierało w 2015r. zasiłek stały. W roku 2014 było to 11 rodzin (2 miejsce w gminie po sołectwie Szewna).
- Zasiłek okresowy w 2015r. pobierało 2 rodziny, co stanowiło 3,6% ogółu korzystających.
- Zasiłek celowy pobierały natomiast 10 rodziny (6,2% ogółu rodzin pobierających to świadczenie) – 2 miejsce w gminie.
- Wsparciem z powodu bezrobocia zostało objętych w 2015r. 20 rodzin z terenu sołectwa (5,8%) w roku 2014 liczba rodzin wynosiła 24 rodziny.
- 22 rodzin z terenu sołectwa pobierało zasiłek z tytułu ubóstwa w 2015r. Rok wcześniej pomoc z tego powodu otrzymywało 28 rodzin.
- 15 rodzin tj. 8,4% ogółu w 2015r. korzystało z pomocy GOPS z powodu niepełnosprawności. W roku 2014 z pomocy z tej przyczyny skorzystało 16 rodzin (2 miejsce w gminie).
- 1 rodzina w 2015r. skorzystała z pomocy OPS z powodu bezradność w sprawach opiekuńczo-wychowawczych.
- 1 rodzina z terenu sołectwa w 2015r. skorzystała z pomocy GOPS z powodu alkoholizmu.
- 34 przestępstwa /wykroczenia popełniono na terenie sołectwa w przeciągu 3 ostatnich lat (lata 2014-2015) (4 miejsce w gminie).
- Na terenie sołectwa występuje niski poziom aktywności społecznej (brak organizacji pozarządowych)
- Spada liczba mieszkańców do 16 r. ż. na terenie sołectwa – na koniec 2015r. takich osób było 142 tj. 16,4% mieszkańców sołectwa (poniżej średniej dla gminy).

#### **Potencjały w sferze społecznej:**

- W ostatnich latach zaobserwować można wzrost liczby mieszkańców sołectwa. Od 2013r. przybyło 22 mieszkańców.





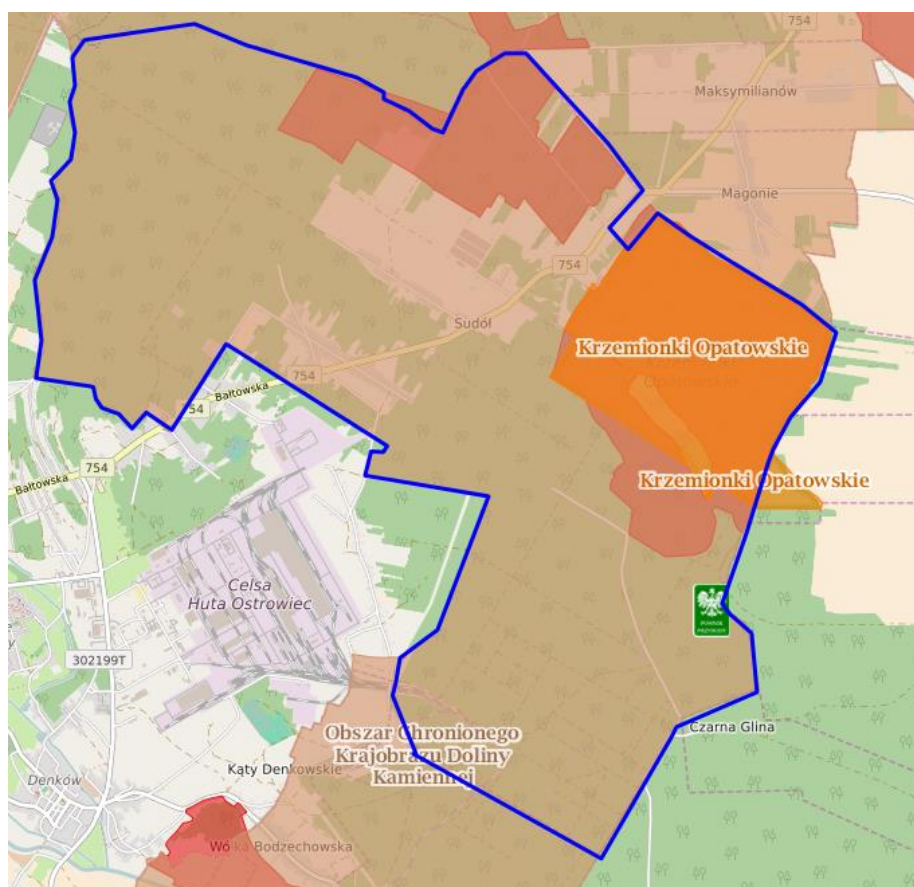
**Zidentyfikowane problemy środowiskowe:**

- W sołectwie Sudół pozostało jeszcze do utylizacji 50 186 kg azbestu tj. 2,5 % azbestu pozostającego do utylizacji na terenie gminy,


**Potencjały w obszarze środowiska:**

Na terenie sołectwa znajdują się następujące formy ochrony przyrody

- fragment OBSZARU NATURA 2000 Dolina Kamiennej,
- fragmenty Obszaru Chronionego Krajobrazu Dolina Kamiennej,
- rezerwat Krzemionki Opatowskie, którego celem jest zachowanie ze względów naukowych, dydaktycznych i historycznych rzadkich i chronionych gatunków roślin oraz kopalni krzemienia pasiastego, a także wyrobisk górniczych i śladów obozowisk górników
- pomnik przyrody gład narzutowy



Mapa nr 10 Obszary chronione na terenie sołectwa Sudół, źródło: <http://geoserwis.gdos.gov.pl/mapy/>

Legenda: ■ Użytki ekologiczne ■ Rezerваты ■ Parki Krajobrazowe ■ Parki Narodowe ■ Obszar Chronionego Krajobrazu ■ Zespoły Przyrodniczo Krajobrazowe ■ Natura 2000 – obszary ptasie ■ Natura 200 Obszary siedliskowe ■ Stanowiska dokumentujące  Pomnik przyrody

**Potencjały w obszarze gospodarczym:**

- na terenie sołectwa zarejestrowanych jest 70 firmy tj. 7% ogółu jednostek gospodarczych znajdujących się na obszarze gminy (2 miejsce w gminie).
- na terenie sołectwa znajdują się 2 obiekty gastronomiczne, 1 obiekt noclegowy

**Zidentyfikowane problemy w sferze funkcjonalno-przestrzennej:**

- na terenie sołectwa (jak i całej gminy) występuje niski dostęp do usług zdrowotnych,



- istnieje potrzeba zwiększenia dostępu do usług kulturalnych , sportowo – rekreacyjnych na terenie sołectwa,
- istnieje potrzeba modernizacji dróg przebiegających przez teren sołectwa oraz budowy na niektórych z nich infrastruktury towarzyszącej np. oświetlenie, chodniki, ciągi rowerowe, itp.

## **GROMADZICE**

### **Uzasadnienie wskazania sołectwa **Gromadzice** jako obszaru rewitalizacji**

Obszar ten charakteryzuje się kumulacją negatywnych zjawisk społecznych, takich jak bezrobocie, czy ubóstwo. Na omawianym terenie brakuje miejsc rekreacyjno - integracyjnych.

#### **Zidentyfikowane problemy społeczne:**

- 27 rodzin z terenu sołectwa w 2015r. korzystała z pomocy GOPS co stanowi 5,8% ogółu korzystających.
- 30 dzieci z terenu sołectwa objętych było w 2015r. pomocą z zakresu dożywiania (tj. 30,3% dzieci do 16 roku życia zamieszkujących sołectwo). Rok wcześniej liczba ta wynosiła 26 (4 miejsce w gminie).
- 3 rodzin z terenu sołectwa tj. 3,5% ogółu korzystających – pobierało w 2015r. zasiłek stały.
- Zasiłek okresowy w 2015r. pobierała 1 rodzina, zasiłek celowy pobierały natomiast 8 rodziny (4,9% ogółu rodzin pobierających to świadczenie).
- Wsparciem z powodu bezrobocia zostało objętych w 2015r. 19 rodzin z terenu sołectwa (5,5%) w roku 2014 liczba rodzin wynosiła 22 rodziny.
- 22 rodziny z terenu sołectwa pobierało zasiłek z tytułu ubóstwa w 2015r. rok wcześniej pomoc z tego powodu otrzymywało 26 rodzin.
- 10 rodzin tj. 5,6% ogółu w 2015r. korzystało z pomocy GOPS z powodu niepełnosprawności. W roku 2014 z pomocy z tej przyczyny skorzystało 8 rodzin.
- 3 rodzina w 2015r. skorzystała z zasiłku z tytułu długotrwałej lub ciężkiej choroby (12,5% ogółu rodzin korzystających). W roku 2014 z pomocy z tego powodu skorzystały 4 rodziny.
- 3 rodziny w 2015r. skorzystało z pomocy OPS z powodu bezradność w sprawach opiekuńczo-wychowawczych (w 2014r. były to 4 rodziny) 1 miejsce w gminie.
- 5 rodziny z terenu sołectwa w 2015r. skorzystało z pomocy GOPS z powodu alkoholizmu to o 2 rodziny więcej niż rok wcześniej (2 miejsce w gminie).
- 24 przestępstwa /wykroczenia popełniono na terenie sołectwa w przeciągu 3 ostatnich lat (lata 2014-2015).
- Na terenie sołectwa nie działa żadna organizacja pozarządowa.

#### **Potencjały w sferze społecznej:**

- Sołectwo zamieszkuje duża liczba osób młodych. Ponad 20% mieszkańców sołectwa to osoby do 16 r. ż.
- Pozytywnym zjawiskiem obserwowanym od kilku lat jest przyrost liczby mieszkańców w sołectwie. Względem roku 2013 przybyło 5 mieszkańców.

#### **Zidentyfikowane problemy środowiskowe:**

- w sołectwie Gromadzice pozostało jeszcze do utylizacji 35 079kg azbestu tj. 1,7 % azbestu pozostającego do utylizacji na terenie gminy,
- sześć sołectwa znajduje się na obszarach zagrożonych powodzią.

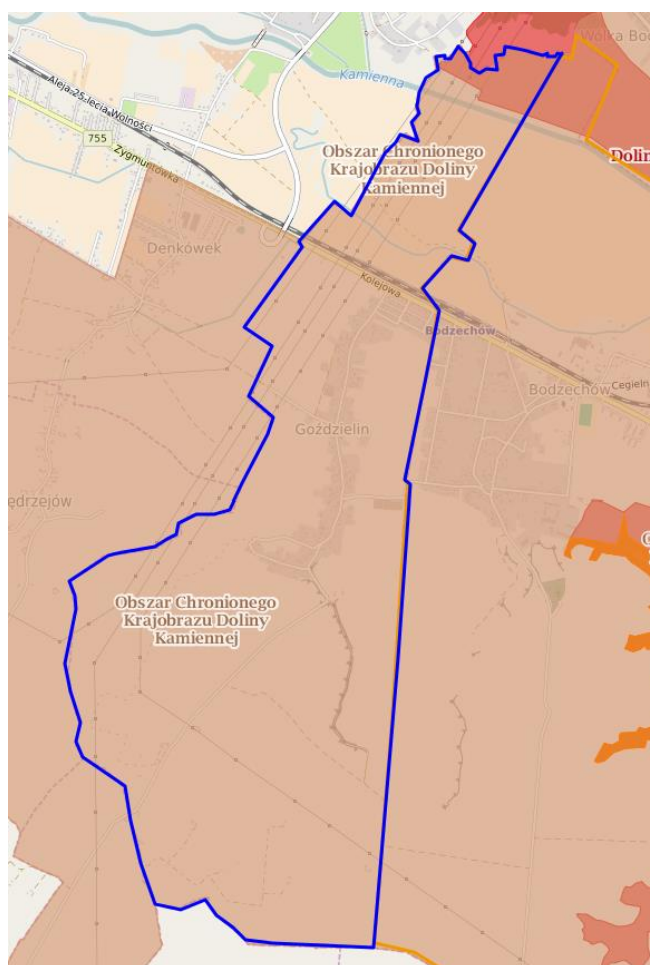
#### **Potencjały w obszarze środowiska:**

- Na terenie sołectwa znajduje się fragment OBSZARU NATURA 2000 Dolina Kamiennej PLH260019,






- na terenie sołectwa znajdują się fragmenty Obszaru Chronionego Krajobrazu Dolina Kamiennej,



Mapa nr 11 Obszary chronione na terenie sołectwa Gromadzice, źródło:  
<http://geoserwis.gdos.gov.pl/mapy/>

Legenda: ■ Użytki ekologiczne ■ Rezerваты ■ Parki Krajobrazowe ■ Parki Narodowe ■ Obszar Chronionego Krajobrazu ■ Zespoły Przyrodniczo Krajobrazowe ■ Natura 2000 – obszary ptasie ■ Natura 200 Obszary siedliskowe ■ Stanowiska dokumentujące  Pomnik przyrody

#### Problemy w obszarze gospodarczym:

- na terenie sołectwa zarejestrowanych jest zaledwie 19 firmy tj. 1,9% ogółu jednostek gospodarczych znajdujących się na obszarze gminy,
- Mieszkańcy sołectwa rzadko decydują się na podjęcie własnej działalności gospodarczej.

#### Zidentyfikowane problemy w sferze funkcjonalno-przestrzennej:

- na terenie sołectwa (jak i całej gminy) występuje niski dostęp do usług zdrowotnych,
- istnieje potrzeba zwiększenia dostępu do usług kulturalnych na terenie sołectwa,
- istnieje potrzeba modernizacji dróg przebiegających przez teren sołectwa oraz budowy na niektórych z nich infrastruktury towarzyszącej np. oświetlenie, chodniki, ciągi rowerowe, itp.

#### Zidentyfikowane problemy w sferze technicznej:

Istniejące potrzeby:

- modernizacja w tym termomodernizacja strażnicy OSP.



#### 4 Zasięg przestrzenny obszaru/obszarów rewitalizacyjnych

Obszar rewitalizacji został wyznaczony w oparciu o pogłębioną diagnozę czynników i zjawisk kryzysowych występujących na obszarze gminy Bodzechów. W ramach procesu delimitacji szczególnej analizie poddano występowanie negatywnych zjawisk społecznych (w szczególności bezrobocia, ubóstwa, przestępczości, niskiego poziomu edukacji lub kapitału społecznego, niewystarczającego poziomu uczestnictwa w życiu publicznym i kulturalnym) na terenie poszczególnych jednostek terytorialnych. Obszary które zostały wytypowane do programu rewitalizacji charakteryzują się występowaniem największej ilości negatywnych zjawisk społecznych oraz negatywnych zjawisk w co najmniej jednej z następujących sfer:

- gospodarczej (w szczególności w zakresie niskiego stopnia przedsiębiorczości, słabej kondycji lokalnych przedsiębiorstw),
- środowiskowej (w szczególności w zakresie przekroczenia standardów jakości środowiska, obecności odpadów stwarzających zagrożenie dla życia, zdrowia, ludzi bądź stanu środowiska),
- przestrzenno-funkcjonalnej (w szczególności w zakresie niewystarczającego wyposażenia w infrastrukturę techniczną i społeczną, braku dostępu do podstawowych usług lub ich niskiej jakości, niedostosowania rozwiązań urbanistycznych do zmieniających się funkcji obszaru, niskiego poziomu obsługi komunikacyjnej, deficytu lub niskiej jakości terenów publicznych),
- technicznej (w szczególności w zakresie degradacji stanu technicznego obiektów budowlanych, w tym o przeznaczeniu mieszkaniowym oraz braku funkcjonowania rozwiązań technicznych umożliwiających efektywne korzystanie z obiektów budowlanych, w szczególności w zakresie energooszczędności i ochrony środowiska).

Jako obszary rewitalizacji wytypowano:

##### **Bodzechów**

Bodzechów jest drugim sołectwem w gminie pod względem liczebności mieszkańców. Sołectwo zamieszkuje (stan na dzień 31.12.2015r.) 1636 mieszkańców, co stanowi 12,1% ogółu mieszkańców gminy. Rewitalizacją zostanie objęte cały obszar sołectwa bez terenów zielonych m.in. obszary wokół strażnicy, szkoły, ośrodka zdrowia. Rewitalizacją zostaną objęte również tereny wokół budynków komunalnych, kościoła.

##### **Szewna**

Szewna jest najliczniejszym sołectwem w gminie. Sołectwo zamieszkuje (stan na dzień 31.12.2015r.) 2216 mieszkańców, co stanowi 16,3% ogółu mieszkańców gminy. Rewitalizacją zostanie objęte obszary o powierzchni 183,94 ha m.in. wokół szkoły, ośrodka zdrowia, zabytkowego kościoła. Obszar rewitalizacji zamieszkuje 1404 osoby.

##### **Sudół**

Sołectwo zamieszkuje (stan na dzień 31.12.2015r.) 866 mieszkańców, co stanowi 6,4% ogółu mieszkańców gminy. Rewitalizacją zostanie objęty obszar o powierzchni 454,76 ha m.in. obszary cenne przyrodniczo (Krzemionki Opatowskie) oraz centrum sołectwa. Obszar rewitalizacji zamieszkuje 204 osoby.

##### **Chmielów**

Chmielów zamieszkuje (stan na dzień 31.12.2015r.) 952 mieszkańców, co stanowi 7% ogółu mieszkańców gminy. Rewitalizacją zostanie objęty obszar o powierzchni 26,27 ha m.in. obszary wokół strażnicy, szkoły. Obszar rewitalizacji zamieszkuje 240 osób.



## Gromadzice

Sołectwo zamieszkuje (stan na dzień 31.12.2015r.) 478 mieszkańców, co stanowi 3,5% ogółu mieszkańców gminy. Rewitalizacją zostanie objęty obszar o powierzchni 129,30 ha m.in. obszary wokół strażnicy. Obszar rewitalizacji zamieszkuje 258 osób.

**Obszar rewitalizacji obejmuje 1751,42 ha co stanowi 14,34% powierzchni gminy i zamieszkiwany jest przez 3742 osoby (tj. 27,58% mieszkańców gminy).** Obszar ten spełnia kryteria jakie zostały określone w Wytycznych Ministra Infrastruktury i Rozwoju w zakresie rewitalizacji w programach operacyjnych na lata 2014–2020 „Program rewitalizacji łącznie nie obejmuje więcej niż **20%** powierzchni gminy i dotyczy liczby ludności nie większej niż **30%** jej mieszkańców”.

Tabela 43 Delimitacja obszarów rewitalizacji ze względu na limit liczby mieszkańców

I.p.	Nazwa miejscowości	Liczba mieszkańców stan na dzień 31.12.2015r.	Mieszkańcy obszary rewitalizacji
1.	Bodzechów	1636	1636
2.	Broniszowice	94	
3.	Chmielów	952	240
4.	Denkówka	506	
5.	Goździelin	642	258
6.	Gromadzice	478	
7.	Jędrzejowice	364	
8.	Jędrzejów	354	
9.	Kosowice	282	
10.	Magonie	252	
11.	Miłków	871	
12.	Mirkowice	204	
13.	Mychów	317	
14.	Mychów Kolonia	191	
15.	Nowa Dębowa Wola	257	
16.	Podszkodzie	447	
17.	Przyborów	282	
18.	Romanów	38	
19.	Sarnówek Duży	501	
20.	Sarnówek Mały	29	
21.	Stara Dębowa Wola	325	
22.	Sudół	866	204
23.	Szewna	2216	1404
24.	Szwarszowice	381	
25.	Szyby	190	
26.	Świrna	425	
27.	Wólka Bodzechowska	466	
	Razem	13566	3742
			<b>27,58%</b>



## 5 Wizja obszaru po przeprowadzeniu rewitalizacji (planowany efekt rewitalizacji)

Wizja w myśl definicji to wyraz aspiracji społecznych i wyobrażeń przyszłości określających: rangę, atrakcyjność, efekty wykorzystania atutów i szans rozwojowych oraz eliminację problemów i zagrożeń. Wizja określa ton przyszłych celów strategicznych, przedstawia gminę naszych marzeń.

**Obszary objęte działaniami rewitalizacyjnym po ich finalizacji zostają trwale odnowione. Na obszarach stworzono właściwe warunki dla rozwoju społeczno-ekonomicznego. Ożywione obszary zamieszkują aktywni i przedsiębiorczy mieszkańcy. Poprawa warunków rozwoju, spójności i ożywienie obszarów rewitalizacji w wymiarze przestrzennym, społecznym, kulturowym i gospodarczym oraz kreowanie ich pozytywnego wizerunku sprawiło iż pojawiają się tu nowi mieszkańcy, inwestorzy i turyści, którzy pozytywnie wpływają na rozwój całej Gminy Bodzechów.**

Celem ostatecznym Programu, którego osiągnięcie będzie bezpośrednim efektem przeprowadzonych działań rewitalizacyjnych, jest odwrócenie obecnej niekorzystnej sytuacji na obszarach rewitalizowanych, rozumiane jako spadek intensywności zjawisk kryzysowych (niekorzystnych). Najbardziej istotne z punktu widzenia interesariuszy Programu będzie odwrócenie niekorzystnych zjawisk takich jak:

- ✓ Zmniejszenie poziomu ubóstwa,
- ✓ Zmniejszenie poziomu bezrobocia,
- ✓ Zwiększenie poziomu aktywności gospodarczej oraz edukacji mieszkańców obszarów rewitalizacji,
- ✓ Zwieszenie dostępu do wysokiej jakości usług zdrowotnych, edukacyjnych.



## 6 Cele rewitalizacji oraz odpowiadające zidentyfikowanym potrzebom rewitalizacyjnym kierunki działań mających na celu eliminację lub ograniczenie negatywnych zjawisk

Rewitalizacja to proces wyprowadzania ze stanu kryzysowego obszarów zdegradowanych poprzez przedsięwzięcia całościowe tj. integrujące interwencję na rzecz społeczności lokalnej, lokalnej gospodarki oraz przestrzeni -środowiska i infrastruktury. W ramach Program Rewitalizacji Gminy Bodzechów na lata 2016-2023 Wizja wyprowadzenia ze stanu kryzysowego będzie realizowana poprzez wdrożenie 5 celów szczegółowych

1. Przeciwdziałanie negatywnym zjawiskom wykluczenia społecznego na obszarach rewitalizacji.
2. Stymulowanie przedsiębiorczości i tworzenie miejsc pracy.
3. Podnoszenie poziomu bezpieczeństwa w przestrzeniach publicznych.
4. Poprawa dostępu do usług publicznych oraz polepszenie ich jakości (usług edukacyjnych, zdrowotnych, kulturalnych itp.)
5. Ochrona środowiska naturalnego.

Tabela 44 Kierunki działań rewitalizacji

Obszar nr 1 Bodzechów
Cel nr 1 Przeciwdziałanie negatywnym zjawiskom wykluczenia społecznego na obszarach rewitalizacji. Kierunki działań: <ul style="list-style-type: none"><li>✓ SENIOR Z PASJĄ - aktywizacja i integracja osób w wieku 60+</li><li>✓ Aktywizacja i integracja społeczna osób i rodzin zagrożonych wykluczeniem społecznym</li><li>✓ Organizacja zajęć dodatkowych (pozaekcyjnych) dla dzieci i młodzieży w wieku szkolnym i przedszkolnym</li><li>✓ Wspieranie zainteresowań dzieci i młodzieży z obszaru rewitalizacji</li><li>✓ Wspieranie organizacji pozarządowych</li><li>✓ Organizacja zajęć/wydarzeń kulturalnych na obszarze rewitalizacji</li></ul>
Cel nr 2 Stymulowanie przedsiębiorczości i tworzenie miejsc pracy. Kierunki działań: <ul style="list-style-type: none"><li>✓ Modernizacja (zagospodarowanie ) placu koło Ośrodka Zdrowia na cele gospodarcze</li><li>✓ Wsparcie inwestycyjne MŚP na obszarze rewitalizacji</li><li>✓ Powstawanie i wspieranie gospodarstw agroturystycznych na obszarze gminy</li><li>✓ Zwiększenie atrakcyjności turystycznej obszaru rewitalizacji</li></ul>
Cel nr 3 Podnoszenie poziomu bezpieczeństwa w przestrzeniach publicznych . Kierunki działań: <ul style="list-style-type: none"><li>✓ Poprawa infrastruktury drogowej na obszarze rewitalizacji</li><li>✓ Popraw poziomu bezpieczeństwa poprzez budowę chodników oraz wymianę oświetlenia na obszarze rewitalizacji</li><li>✓ Zakup wozu ratowniczo - gaśniczego wraz ze sprzętem do ratowania życia dla OSP w Bodzechowie</li></ul>
Cel nr 4 Poprawa dostępu do usług publicznych oraz polepszenie ich jakości (usług edukacyjnych, zdrowotnych, kulturalnych itp.). Kierunki działań: <ul style="list-style-type: none"><li>✓ Zwiększenie dostępu do kultury poprzez modernizację strażnicy OSP oraz dostosowanie jej do pełnienia funkcji kulturalnych</li><li>✓ Zakup pomocy dydaktycznych dla nauczycieli i uczniów w tym wyposażenie sal multimedialnych, przyrodniczych, komputerowych.</li><li>✓ Zwiększenie dostępu do usług medycznych i profilaktyka zdrowotna poprzez wdrażanie programów profilaktycznych oraz modernizację Ośrodka Zdrowia</li><li>✓ Zwiększenie dostępu do infrastruktury sportowej na terenie sołectwa poprzez modernizację boiska sportowego</li><li>✓ Zwiększenie atrakcyjności turystycznej obszaru rewitalizacji</li></ul>



<ul style="list-style-type: none"> <li>✓ Zachowanie dziedzictwa kulturowego na obszarze rewitalizacji</li> <li>✓ Rozbudowa budynku szkoły podstawowej w Bodzechowie</li> </ul>
<p>Cel nr 5 Ochrona środowiska naturalnego. Kierunki działań:</p> <ul style="list-style-type: none"> <li>✓ Demontaż i bezpieczne usuwanie wyrobów zawierających azbest z obszaru rewitalizacji</li> <li>✓ Edukacja ekologiczna</li> <li>✓ Projekty parasolowe (EWE i OZE na budynkach prywatnych)</li> <li>✓ Wymiana (na bardziej ekologiczne) i budowa oświetlenia ulicznego</li> <li>✓ Budowa i modernizacja infrastruktury wodno-kanalizacyjnej na obszarze rewitalizowanym</li> <li>✓ Zakup wozu ratowniczo - gaśniczego wraz ze sprzętem do ratowania życia dla OSP w Bodzechowie</li> </ul>
<b>Obszar nr 2 Szewna</b>
<p>Cel nr 1 Przeciwdziałanie negatywnym zjawiskom wykluczenia społecznego na obszarach rewitalizacji. Kierunki działań:</p> <ul style="list-style-type: none"> <li>✓ SENIOR Z PASJĄ - aktywizacja i integracja osób w wieku 60+</li> <li>✓ Aktywizacja i integracja społeczna osób i rodzin zagrożonych wykluczeniem społecznym</li> <li>✓ Organizacja zajęć dodatkowych (pozalekcyjnych) dla dzieci i młodzieży w wieku szkolnym i przedszkolnym</li> <li>✓ Wspieranie organizacji pozarządowych</li> </ul>
<p>Cel nr 2 Stymulowanie przedsiębiorczości i tworzenie miejsc pracy. Kierunki działań:</p> <ul style="list-style-type: none"> <li>✓ Wsparcie inwestycyjne MŚP na obszarze rewitalizacji</li> <li>✓ Powstawanie i wspieranie gospodarst agroturystycznych na obszarze gminy</li> </ul>
<p>Cel nr 3 Podnoszenie poziomu bezpieczeństwa w przestrzeniach publicznych . Kierunki działań:</p> <ul style="list-style-type: none"> <li>✓ Poprawa infrastruktury drogowej na obszarze rewitalizacji</li> <li>✓ Poprawa estetyki przestrzeni publicznej</li> </ul>
<p>Cel nr 4 Poprawa dostępu do usług publicznych oraz polepszenie ich jakości (usług edukacyjnych, zdrowotnych, kulturalnych itp.). Kierunki działań:</p> <ul style="list-style-type: none"> <li>✓ Zwiększenie dostępu do usług medycznych i profilaktyka zdrowotna poprzez wdrażanie programów profilaktycznych oraz modernizację Ośrodka Zdrowia Modernizacja infrastruktury sportowej przy Szkole w Szewnej</li> <li>✓ Zachowanie dziedzictwa kulturowego kompleksu sakralnego w Szewnie - konserwacja wnętrza zabytkowego kościoła"</li> <li>✓ Zakup pomocy dydaktycznych dla nauczycieli i uczniów w tym wyposażenie sal matematycznych, przyrodniczych, komputerowych</li> <li>✓ Rozbudowa budynku szkoły podstawowej w Szewnie</li> </ul>
<p>Cel nr 5 Ochrona środowiska naturalnego. Kierunki działań:</p> <ul style="list-style-type: none"> <li>✓ Demontaż i bezpieczne usuwanie wyrobów zawierających azbest z obszaru rewitalizacji</li> <li>✓ Edukacja ekologiczna</li> <li>✓ EWE i OZE na budynkach prywatnych</li> <li>✓ Wymiana (na bardziej ekologiczne) i budowa oświetlenia ulicznego</li> <li>✓ Budowa i modernizacja infrastruktury wodno-kanalizacyjnej na obszarze rewitalizowanym</li> </ul>
<b>Obszar nr 3 Sudół</b>
<p>Cel nr 1 Przeciwdziałanie negatywnym zjawiskom wykluczenia społecznego na obszarach rewitalizacji. Kierunki działań:</p> <ul style="list-style-type: none"> <li>✓ Aktywizacja i integracja społeczna osób i rodzin zagrożonych wykluczeniem społecznym</li> <li>✓ Wspieranie organizacji pozarządowych</li> <li>✓ Rozwijanie zainteresowań dzieci i młodzieży</li> </ul>
<p>Cel nr 2 Stymulowanie przedsiębiorczości i tworzenie miejsc pracy. Kierunki działań:</p> <ul style="list-style-type: none"> <li>✓ Wsparcie inwestycyjne MŚP na obszarze rewitalizacji</li> <li>✓ Powstawanie i wspieranie gospodarst agroturystycznych na obszarze gminy</li> </ul>
<p>Cel nr 3 Podnoszenie poziomu bezpieczeństwa w przestrzeniach publicznych . Kierunki działań:</p>





*Program Rewitalizacji Gminy Bodzechów na lata 2016-2023*

✓ Poprawa bezpieczeństwa oraz estetyki przestrzeni publicznej
Cel nr 4. Poprawa dostępu do usług publicznych oraz polepszenie ich jakości (usług edukacyjnych, zdrowotnych, kulturalnych itp.). Kierunki działań:
✓ Poprawa infrastruktury Muzeum Historyczno-Archeologicznego i Rezerwatu Krzemionki
Cel nr 5 Ochrona środowiska naturalnego. Kierunki działań:
✓ Demontaż i bezpieczne usuwanie wyrobów zawierających azbest z obszaru rewitalizacji
✓ Edukacja ekologiczna
✓ EWE i OZE na budynkach prywatnych
✓ Wymiana (na bardziej ekologiczne) i budowa oświetlenia ulicznego
✓ Budowa i modernizacja infrastruktury wodno-kanalizacyjnej na obszarze rewitalizowanym
<b>Obszar nr 4 Chmielów</b>
Cel nr 1 Przeciwdziałanie negatywnym zjawiskom wykluczenia społecznego na obszarach rewitalizacji. Kierunki działań:
✓ SENIOR Z PASJĄ - aktywizacja i integracja osób w wieku 60+
✓ Aktywizacja i integracja społeczna osób i rodzin zagrożonych wykluczeniem społecznym
✓ Organizacja zajęć dodatkowych (pozaekcyjnych) dla dzieci i młodzieży w wieku szkolnym i przedszkolnym
✓ Wspieranie organizacji pozarządowych
Cel nr 2 Stymulowanie przedsiębiorczości i tworzenie miejsc pracy. Kierunki działań:
✓ Wsparcie inwestycyjne MŚP na obszarze rewitalizacji
✓ Powstawanie i wspieranie gospodarst agroturystycznych na obszarze gminy
Cel nr 3 Podnoszenie poziomu bezpieczeństwa w przestrzeniach publicznych . Kierunki działań:
-
Cel nr 4. Poprawa dostępu do usług publicznych oraz polepszenie ich jakości (usług edukacyjnych, zdrowotnych, kulturalnych itp.). Kierunki działań:
✓ Rozbudowa budynku szkoły podstawowej w Chmielowie
✓ Zakup pomocy dydaktycznych dla nauczycieli i uczniów
✓ Zachowanie dziedzictwa kulturowego na obszarze rewitalizacji
✓ Termomodernizacja budynku strażnicy w Chmielowie
Cel nr 5 Ochrona środowiska naturalnego. Kierunki działań:
✓ Demontaż i bezpieczne usuwanie wyrobów zawierających azbest z obszaru rewitalizacji
✓ Edukacja ekologiczna
✓ EWE i OZE na budynkach prywatnych
✓ Wymiana (na bardziej ekologiczne) i budowa oświetlenia ulicznego
✓ Budowa i modernizacja infrastruktury wodno-kanalizacyjnej na obszarze rewitalizacji
✓ Termomodernizacja budynku strażnicy w Chmielowie
<b>Obszar nr 5 Gromadzie</b>
Cel nr 1 Przeciwdziałanie negatywnym zjawiskom wykluczenia społecznego na obszarach rewitalizacji. Kierunki działań:
✓ Aktywizacja i integracja społeczna osób i rodzin zagrożonych wykluczeniem społecznym
✓ Wspieranie organizacji pozarządowych
Cel nr 2 Stymulowanie przedsiębiorczości i tworzenie miejsc pracy. Kierunki działań:
✓ Wsparcie inwestycyjne MŚP na obszarze rewitalizacji
✓ Powstawanie i wspieranie gospodarst agroturystycznych na obszarze gminy
Cel nr 3 Podnoszenie poziomu bezpieczeństwa w przestrzeniach publicznych . Kierunki działań:
✓ Poprawa bezpieczeństwa oraz estetyki przestrzeni publicznej
✓ Uzupełniające inwestycje drogowe i okołodrogowe
Cel nr 4 Poprawa dostępu do usług publicznych oraz polepszenie ich jakości (usług edukacyjnych, zdrowotnych, kulturalnych itp.). Kierunki działań:



<ul style="list-style-type: none"><li>✓ Zachowanie dziedzictwa kulturowego na obszarze rewitalizacji</li><li>✓ Termomodernizacja budynku strażnicy OSP</li></ul>
<p>Cel nr 5 Ochrona środowiska naturalnego. Kierunki działań:</p> <ul style="list-style-type: none"><li>✓ Demontaż i bezpieczne usuwanie wyrobów zawierających azbest z obszaru rewitalizacji</li><li>✓ Edukacja ekologiczna</li><li>✓ EWE i OZE na budynkach prywatnych</li><li>✓ Wymiana (na bardziej ekologiczne) i budowa oświetlenia ulicznego</li><li>✓ Termomodernizacja budynku strażnicy OSP</li></ul>



## 7 Lista planowanych, podstawowych projektów i przedsięwzięć rewitalizacyjnych.

### Obszar rewitalizacji nr 1 – sołectwo Bodzechów

Obszar rewitalizacji nr 1 - sołectwo Bodzechów	Podstawowa	Uzupełniająca	Razem
Liczba projektów rewitalizacyjnych	<b>17</b>	<b>8</b>	<b>25</b>
Szacunkowa wartość projektów rewitalizacyjnych	<b>10 980 000 zł</b>	<b>3 820 000 zł</b>	<b>14 800 000,00 zł</b>

#### Kluczowe przedsięwzięcia do powodzenia procesu rewitalizacji

- SENIOR Z PASJĄ - aktywizacja i integracja osób w wieku 60+
- Aktywizacja i integracja społeczna osób i rodzin zagrożonych wykluczeniem społecznym
- Modernizacja (zagospodarowanie ) placu koło Ośrodka Zdrowia na cele gospodarcze
- Zwiększenie dostępu do kultury poprzez modernizację strażnicy OSP oraz dostosowanie jej do pełnienia funkcji kulturalnych
- Zakup pomocy dydaktycznych dla nauczycieli i uczniów w tym wyposażenie sal matematycznych, przyrodniczych, komputerowych.
- Zwiększenie dostępu do usług medycznych i profilaktyka zdrowotna poprzez wdrażanie programów profilaktycznych oraz modernizację Ośrodka Zdrowia
- Rozbudowa budynku szkoły podstawowej w Bodzechowie

#### Uzasadnienie konieczności realizacji opisanych przedsięwzięć rewitalizacyjnych

- akceptacja społeczna dla procesu rewitalizacji jest efektem włączenia interesariuszy w proces diagnozowania i programowania procesu rewitalizacji,
- zgłoszone fiszki przedsięwzięć rewitalizacyjnych,
- akceptacja Rady Gminy dla celów i zadań związanych z rewitalizacją.

Łącznie planuje się 25 projekty rewitalizacyjne o łącznej wartości ponad 14 mln zł. Poniżej przedstawiamy wykaz przedsięwzięć planowanych do realizacji w ramach obszaru rewitalizacji nr 1 obejmującego sołectwo Bodzechów:

L.p.	Sfera wraz z nazwą projektu	Szacunkowa wartość
<b>Projekty rewitalizacyjne w sferze społecznej</b>		<b>2 900 000 zł</b>
1.	SENIOR Z PASJĄ - aktywizacja i integracja osób w wieku 60+	80 000 zł
2.	Aktywizacja i integracja społeczna osób i rodzin zagrożonych wykluczeniem społecznym	480 000 zł
3.	Organizacja zajęć dodatkowych (pozalekcyjnych) dla dzieci i młodzieży w wieku szkolnym i przedszkolnym	2 100 000 zł
4.	Wspieranie zainteresowań dzieci i młodzieży z obszaru rewitalizacji	240 000 zł
<b>Projekty rewitalizacyjne w sferze gospodarczej</b>		<b>2 300 000 zł</b>
5.	Modernizacja (zagospodarowanie ) placu koło Ośrodka Zdrowia na cele gospodarcze	300 000 zł
6.	Wsparcie inwestycyjne MŚP na obszarze rewitalizacji	2 000 000 zł
<b>Projekty rewitalizacyjne w sferze środowiskowej</b>		<b>730 000 zł</b>



*Program Rewitalizacji Gminy Bodzechów na lata 2016-2023*

7.	Demontaż i bezpieczne usuwanie wyrobów zawierających azbest z obszaru rewitalizacji	650 000 zł
8.	Edukacja ekologiczna	80 000 zł
<b>Projekty rewitalizacyjne w sferze funkcjonalno-przestrzennej</b>		<b>4 050 000 zł</b>
9.	Zwiększenie dostępu do infrastruktury sportowej na terenie sołectwa poprzez modernizację boiska sportowego	250 000 zł
10.	Poprawa infrastruktury drogowej na obszarze rewitalizacji	1 000 000 zł
11.	Popraw poziomu bezpieczeństwa poprzez budowę chodników oraz wymianę oświetlenia na obszarze rewitalizacji	800 000 zł
12.	Zwiększenie dostępu do kultury poprzez modernizację strażnicy OSP oraz dostosowanie jej do pełnienia funkcji kulturalnych	500 000 zł
13.	Zakup pomocy dydaktycznych dla nauczycieli i uczniów w tym wyposażenie sal matematycznych, przyrodniczych, komputerowych.	200 000 zł
14.	Zwiększenie dostępu do usług medycznych i profilaktyka zdrowotna poprzez wdrażanie programów profilaktycznych oraz modernizację Ośrodka Zdrowia	1 000 000 zł
15.	Zwiększenie atrakcyjności turystycznej obszaru rewitalizacji	300 000 zł
<b>Projekty rewitalizacyjne w sferze technicznej</b>		<b>1 000 000 zł</b>
17.	Rozbudowa budynku szkoły podstawowej w Bodzechowie	1 000 000 zł

<b>RAZEM wartość projektów podstawowych</b>	<b>10 980 000 zł</b>
---	----------------------

**Projekty rewitalizacyjne w sferze społecznej**

1 Nazwa projektu	<b>Projekt rewitalizacyjny nr 1 SENIOR Z PASJĄ - aktywizacja i integracja osób w wieku 60+</b>
2 Wskazanie podmiotów realizujących projekt	<ul style="list-style-type: none"> <li>Gminny Ośrodek Pomocy Społecznej w Bodzechowie,</li> <li>Gmina Bodzechów,</li> <li>Stowarzyszenie Oświatowe Wsi Bodzechów "Lisiny Bodzechowskie" w Bodzechowie,</li> <li>Gminne Stowarzyszenie Gospodyń Wiejskich w Gminie Bodzechów,</li> <li>OSP w Bodzechowie,</li> <li>Koło Gospodyń Wiejskich Bodzechów.</li> <li>Ośrodek Zdrowia w Bodzechowie</li> <li>Podmioty prywatne</li> <li>Rada Sołecka</li> <li>Fundacja Q-Słońcu w Szewnie,</li> <li>Stowarzyszenie Pomocy Osobom Niepełnosprawnym - Idziemy Razem w Szewnie,</li> <li>Świątokrzyskie Stowarzyszenie Ludzi z Inicjatywą w Szewnie,</li> <li>Stowarzyszenie Ochrony Dziedzictwa Kulturowego Szewny Imienia Księdza Marcina Popiela "Sulima" w Szewnie,</li> <li>Koło Gospodyń Wiejskich Szewna.</li> <li>Fundacja Wspierania i Ochrony Zwierząt Domowych "Hug-Dog" w Chmielowie</li> <li>OSP w Chmielowie,</li> <li>Koło Gospodyń Wiejskich Chmielów</li> </ul>
3 Zakres realizowanych zadań	<p>Zadanie 1 Powstanie Klubu SENIORA.</p> <p>Zadanie 2 Organizacja cyklicznych spotkań (m.in. dzień seniora, dzień babci, dzień dziadka, dzień kobiet itp.)</p>



*Program Rewitalizacji Gminy Bodzechów na lata 2016-2023*

	<p>Zadanie 3 Organizacja spotkań/seminariów z zakresu edukacji ekonomicznej, zdrowotnej skierowany do osób 60+ (spotkania z kardiologiem, diabetologiem itp.)</p> <p>Zadanie 4 Rozwijanie zainteresowań i pasji SENIORÓW (rajdy, wyjazdy itp.).</p> <p>Zadanie 5 Odbudowa więzi międzypokoleniowych. Dziadkowie-Rodzice-Wnuczkowie- organizacja zajęć m.in.</p> <p>Przykładowe obszary działań międzypokoleniowych</p> <ul style="list-style-type: none"> <li>• zajęcia kulinarne- kuchnia staropolska (degustacja wraz z pogadanką dotyczącą dawnych zwyczajów), kuchnia nowoczesna;</li> <li>• praca ze wspomnieniami, lokalną historią</li> <li>• praca wokół tradycji, obrzędów</li> <li>• inicjatywy artystyczne czy edukacyjne (np. teatralne, plastyczne etc.)</li> <li>• działania wokół nowych technologii (młodzi przewodnikami starszych po świecie techniki np. obsługa konta przez internet).</li> </ul>
4 Lokalizacja (miejsce przeprowadzenia danego projektu)	Opatowska 13, 27-420 Bodzechów
5 Szacowana wartość	80 000 zł
6 Prognozowane rezultaty wraz ze sposobem ich oceny i zmierzenia w odniesieniu do celów rewitalizacji	<p>Rezultaty wśród osób 60+:</p> <ul style="list-style-type: none"> <li>• zwiększenie aktywności osób starszych</li> <li>• organizacja co najmniej 8 spotkań integracyjno – aktywizacyjnych w ciągu roku</li> <li>• organizacja co najmniej 4 spotkań/seminariów z zakresu edukacji ekonomicznej</li> <li>• przeciwdziałanie e-wykluczeniu osób starszych</li> <li>• zwiększenie poziomu integracji społecznej</li> <li>• upowszechnienie wiedzy o zasadach funkcjonowania rynku finansowego, kształtowanie postaw sprzyjających jego stabilności i rozwojowi systemu finansowego,</li> <li>• kształtowanie postaw sprzyjających przedsiębiorczości,</li> <li>• zwiększenie wiedzy nt. zdrowego trybu życia</li> <li>• promowanie nowoczesnych postaw wpływających na kształtowanie kapitału społecznego związanego z rozwojem gospodarczym.</li> </ul> <p>Sposób pomiaru rezultatów:</p> <ul style="list-style-type: none"> <li>• lista obecności,</li> <li>• dokumentacja fotograficzna.</li> </ul>
7 Okres realizacji	2017-2023

1 Nazwa projektu	<b>Projekt rewitalizacyjny nr 2 Aktywizacja i integracja społeczna osób i rodzin zagrożonych wykluczeniem społecznym</b>
2 Wskazanie podmiotów realizujących projekt	<ul style="list-style-type: none"> <li>• Gminny Ośrodek Pomocy Społecznej w Bodzechowie,</li> <li>• Gmina Bodzechów,</li> <li>• Stowarzyszenie Oświatowe Wsi Bodzechów "Lisiny Bodzechowskie" w Bodzechowie,</li> </ul>



*Program Rewitalizacji Gminy Bodzechów na lata 2016-2023*

	<ul style="list-style-type: none"> <li>• Gminne Stowarzyszenie Gospodyń Wiejskich w Gminie Bodzechów,</li> <li>• OSP w Bodzechowie,</li> <li>• Koło Gospodyń Wiejskich Bodzechów.</li> <li>• Ośrodek Zdrowia w Bodzechowie</li> <li>• Rada Sołecka.</li> <li>• PCPR w Ostrowcu Świętokrzyskim</li> <li>• PUP w Ostrowcu Świętokrzyskim</li> <li>• Gminna Komisja rozwiązywania Problemów Alkoholowych</li> <li>• Eskulap-Med spółka z ograniczoną odpowiedzialnością w Ostrowcu Świętokrzyskim</li> <li>• Podmioty prywatne</li> </ul>
3 Zakres realizowanych zadań	<p>Zadanie 1 Organizacja spotkań integracyjno – motywacyjnych dla rodzin i osób zagrożonych wykluczeniem społecznym (np. pikniki rodzinne, wigilia itp.).</p> <p>Zadanie 2 Organizowane szkoleń, kursów i innych inicjatyw podnoszących kwalifikacje umożliwiające funkcjonowanie na rynku pracy i zapobiegające wykluczeniu społecznemu</p> <p>Zadanie 3 Realizacja programów profilaktycznych (antyalkoholowych, antynarkotykowych itp.)</p> <p>Zadanie 4 Organizacja wyjazdów edukacyjno – wypoczynkowych dla dzieci z rodzin najuboższych.</p> <p>Zadanie 5 Aktywne formy przeciwdziałania bezrobociu (staże, zatrudnienie subsydiowane itp.)</p>
4 Lokalizacja (miejsce przeprowadzenia danego projektu)	Bodzechów
5 Szacowana wartość	480 000,00 zł
6 Prognozowane rezultaty wraz ze sposobem ich oceny i zmierzenia w odniesieniu do celów rewitalizacji	<p>Rezultaty wśród osób/rodzin zagrożonych wykluczeniem społecznym:</p> <ul style="list-style-type: none"> <li>• liczba osób korzystających z kursów/szkoleń -10 osób rocznie</li> <li>• zwiększenie wiary w siebie i własne możliwości</li> <li>• zwiększenie poziomu integracji i podniesienie poziomu aktywizacji zawodowej.</li> <li>• poszerzenie wiedzy i umiejętności umożliwiającej wejścia/powrót na rynek pracy</li> </ul> <p>Sposób pomiaru rezultatów:</p> <ul style="list-style-type: none"> <li>• lista obecności,</li> <li>• dokumentacja fotograficzna,</li> <li>• zaświadczenia/potwierdzenia zdobytych umiejętności</li> </ul>
7 Okres realizacji	2017-2023

1 Nazwa projektu	<b>Projekt rewitalizacyjny nr 3 Organizacja zajęć dodatkowych (pozaekcyjnych) dla dzieci i młodzieży w wieku szkolnym i przedszkolnym</b>
2 Wskazanie podmiotów realizujących projekt	<ul style="list-style-type: none"> <li>• Gmina Bodzechów,</li> <li>• Zespół Szkół Publicznych w Bodzechowie</li> <li>• Stowarzyszenie Oświatowe Wsi Bodzechów "Lisiny</li> </ul>





*Program Rewitalizacji Gminy Bodzechów na lata 2016-2023*

	<p>Bodzechowskie" w Bodzechowie,</p> <ul style="list-style-type: none"> <li>• Gminne Stowarzyszenie Gospodyń Wiejskich w Gminie Bodzechów,</li> <li>• OSP w Bodzechowie,</li> <li>• Koło Gospodyń Wiejskich Bodzechów.</li> <li>• Ośrodek Zdrowia w Bodzechowie</li> <li>• Podmioty prywatne</li> <li>• Rada Sołecka.</li> </ul>
3 Zakres realizowanych zadań	<p>Zadanie 1: Organizacja zajęć dodatkowych pozalekcyjnych będzie polegała na rozwoju nauczania opartego na eksperymencie i narzędziach TIK poprzez doposażenie pracowni szkolnych w pomoce dydaktyczne oraz realizację zajęć związanych z rozwojem kompetencji kluczowych:</p> <ul style="list-style-type: none"> <li>• porozumiewanie się w języku ojczystym,</li> <li>• porozumiewanie się w językach obcych,</li> <li>• kompetencje matematyczne i podstawowe kompetencje, naukowo-techniczne,</li> <li>• kompetencje informatyczne,</li> <li>• umiejętność uczenia się,</li> <li>• kompetencje społeczne i obywatelskie,</li> <li>• inicjatywność i przedsiębiorczość,</li> <li>• zajęcia poza terenem szkoły (np. w plenerze)</li> <li>• świadomość i ekspresja kulturalna.</li> </ul> <p>Zadanie 2: Przedsięwzięcie rewitalizacyjne zakłada również zwiększenie umiejętności kadry nauczycielskiej w zakresie posługiwania się narzędziami TIK.</p> <p>W ramach projektów przewiduje się wyjazdy edukacyjne oraz inne zajęcia sportowe, wyrównawcze i rozwijające zainteresowania uczniów na podstawie przeprowadzonej diagnozy potrzeb.</p> <p>W ramach projektu w szkole wprowadzone zostaną nowoczesne formy nauczania m.in. e-learning oraz zwiększone zostanie wykorzystanie nowoczesnych technologii informacyjno-komunikacyjnych (TIK ) w procesie nauczania.</p> <p>Zadanie 3 Edukacja przedszkolna. Zakłada się wsparcie najmłodszej grupy mieszkańców obszaru rewitalizacji poprzez organizację dodatkowych zajęć z:</p> <ul style="list-style-type: none"> <li>• języka angielskiego,</li> <li>• rytmiki,</li> <li>• logopedii,</li> <li>• zajęcia plastyczne</li> <li>• wyjazdy edukacyjne</li> <li>• zajęcia sportowe m.in. na basenie</li> <li>• spotkania z przedsiębiorcami/przedstawicielami NGO</li> </ul>
4 Lokalizacja (miejsce przeprowadzenia danego projektu)	Ul. Szkolna 12, 27-420 Bodzechów



*Program Rewitalizacji Gminy Bodzechów na lata 2016-2023*

5 Szacowana wartość	2 100 000 zł
6 Prognozowane rezultaty wraz ze sposobem ich oceny i zmierzenia w odniesieniu do celów rewitalizacji	<p><b>Rezultaty</b></p> <p>Co najmniej 80 uczniów rocznie będzie uczestniczyła w kilku typach wsparcia zgodnie ze ścieżką edukacyjną na którą składają się zajęcia dodatkowe:</p> <ul style="list-style-type: none"> <li>• z j. angielskiego/niemieckiego</li> <li>• warsztaty „Uczę się kreatywnie”,</li> <li>• indywidualne doradztwo edukacyjno - zawodowe,</li> <li>• z matematyki metodą eksperymentu,</li> <li>• zajęcia przyrodnicze (m.in. w zrewitalizowanym parku)</li> <li>• zajęcia sportowe (m.in. zajęcia na basenie)</li> <li>• zajęcia z fizyki, chemii, geografii</li> </ul> <p>Dla nauczycieli zorganizowany zostanie kurs „e-Nauczyciel” – 3 nauczycieli rocznie. W wyniku w/w działań nastąpi podniesienie kompetencji kluczowych oraz rozwój nauczania opartego o eksperyment i narzędzia TIK wśród uczniów z obszaru rewitalizacji oraz uzupełnienie kwalifikacji zawodowych nauczycieli w zakresie stosowania technologii informacyjno-komunikacyjnych na lekcjach.</p> <p>20 dzieci rocznie w wieku przedszkolnym będą mogły brać udział m.in. w następujących zajęciach</p> <ul style="list-style-type: none"> <li>• rytmicznych</li> <li>• języka angielskiego</li> <li>• plastycznych</li> <li>• zajęciach na basenie</li> </ul> <p>Sposoby pomiaru rezultatów projektów:</p> <ul style="list-style-type: none"> <li>• dziennik zajęć dodatkowych,</li> <li>• dokumentacja fotograficzna,</li> <li>• ankiety.</li> </ul>
7 Okres realizacji	2017-2023

1 Nazwa projektu	<b>Projekt rewitalizacyjny nr 4</b> <b>Wspieranie zainteresowań dzieci i młodzieży z obszaru rewitalizacji</b>
2 Wskazanie podmiotów realizujących projekt	<ul style="list-style-type: none"> <li>• Gmina Bodzechów,</li> <li>• Zespół Szkół Publicznych w Bodzechowie</li> <li>• Stowarzyszenie Oświatowe Wsi Bodzechów "Lisiny Bodzechowskie" w Bodzechowie,</li> <li>• Gminne Stowarzyszenie Gospodyń Wiejskich w Gminie Bodzechów,</li> <li>• OSP w Bodzechowie,</li> <li>• Koło Gospodyń Wiejskich Bodzechów.</li> <li>• Podmioty prywatne</li> <li>• Rada Sołecka.</li> <li>• Gminna Biblioteka Publiczna</li> </ul>
3 Zakres realizowanych zadań	Zadanie 1: Zajęcia muzyczne dla dzieci i młodzieży w wieku szkolnym zorganizowane w budynku strażnicy OSP (budynek zostanie zmodernizowany na cele kulturalno -edukacyjne)



*Program Rewitalizacji Gminy Bodzechów na lata 2016-2023*

	Zadanie 2: Zajęcia plastyczne prowadzone w budynku strażnicy OSP Zadanie 3: Zajęcia ruchowe i taneczne dla dzieci w wieku od 6 – 12 lat Zadanie 4 Zajęcia/ akcje czytelnicze
4 Lokalizacja (miejsce przeprowadzenia danego projektu)	Bodzechów
5 Szacowana wartość	240 0000 zł
6 Prognozowane rezultaty wraz ze sposobem ich oceny i zmierzenia w odniesieniu do celów rewitalizacji	<p>Rezultaty:</p> <ul style="list-style-type: none"> <li>• ilość dzieci i młodzieży biorącej udział w zajęciach muzycznych: 15 dzieci * 8 lat = 120 dzieci,</li> <li>• ilość dzieci i młodzieży biorącej udział w zajęciach plastycznych: 15 dzieci * 8 lat = 120 dzieci,</li> <li>• ilość dzieci i młodzieży biorącej udział w zajęciach ruchowo, - tanecznych: 30 dzieci * 8 lat = 240 dzieci,</li> <li>• liczba wystaw/pokazów – 4 rocznie</li> </ul> <p>Sposób pomiaru:</p> <ul style="list-style-type: none"> <li>• dokumentacja fotograficzna,</li> <li>• strona internetowa gminy</li> </ul>
7 Okres realizacji	2017-2023

**Projekty rewitalizacyjne w sferze gospodarczej**

1 Nazwa projektu	<b>Projekt rewitalizacyjny nr 5 Modernizacja (zagospodarowanie ) placu koło Ośrodka Zdrowia na cele gospodarcze</b>
2 Wskazanie podmiotów realizujących projekt	<ul style="list-style-type: none"> <li>• Gmina Bodzechów</li> <li>• Przedsiębiorcy z terenu gminy</li> </ul>
3 Zakres realizowanych zadań	<p>Zadanie polega na:</p> <ul style="list-style-type: none"> <li>• wyrównaniu nawierzchni</li> <li>• budowie małej infrastruktury (ławeczki, kosze na śmieci, stojaki na rower)</li> <li>• budowie wiat na ekspozycję produktów</li> </ul>
4 Lokalizacja (miejsce przeprowadzenia danego projektu)	Bodzechów
5 Szacowana wartość	300 000 zł
6 Prognozowane rezultaty wraz ze sposobem ich oceny i zmierzenia w odniesieniu do celów rewitalizacji	<p>Rezultaty:</p> <ul style="list-style-type: none"> <li>• Zwiększenie rozwoju gospodarczego oraz wzrost przedsiębiorczości mieszkańców miejscowości oraz gminy Bodzechów</li> <li>• Ożywienie terenu poprzez zwiększenie liczby handlujących oraz kupujących,</li> <li>• Powstanie nowych firm i miejsc pracy.</li> </ul> <p>Pomiar:</p> <ul style="list-style-type: none"> <li>• protokół zdawczo-odbiorczy,</li> <li>• dokumentacja fotograficzna,</li> </ul>



*Program Rewitalizacji Gminy Bodzechów na lata 2016-2023*

	<ul style="list-style-type: none"> <li>• baza CEiDG w zakresie powstawania nowych firm.</li> </ul>
7 Okres realizacji	2018

1 Nazwa projektu	<b>Projekt rewitalizacyjny nr 6</b> <b>Wsparcie inwestycyjne MŚP na obszarze rewitalizacji</b>
2 Wskazanie podmiotów realizujących projekt	<ul style="list-style-type: none"> <li>• Przedsiębiorstwa – podmioty prywatne</li> <li>• Agencja Restrukturyzacji i Modernizacji Rolnictwa w Ostrowcu Świętokrzyskim</li> <li>• Ośrodek Doradztwa Rolniczego w Kielcach</li> <li>• Urząd Marszałkowski Województwa Świętokrzyskiego</li> <li>• Powiatowy Urząd Pracy w Ostrowcu Świętokrzyskim</li> <li>• LGD Krzemieny Krąg</li> </ul>
3 Zakres realizowanych zadań	Będą to różne przedsięwzięcia obecnie działających firm na obszarze rewitalizacji oraz tych, które powstaną w kolejnych latach. Inwestycje będą dotyczyły wdrażania innowacji produktowych i procesowych oraz zakupu maszyn, urządzeń, budowy i modernizacji budynków przez przedsiębiorców do prowadzenia i rozwijania działalności gospodarczych.
4 Lokalizacja (miejsce przeprowadzenia danego projektu)	Bodzechów
5 Szacowana wartość	2 000 000 zł
6 Prognozowane rezultaty wraz ze sposobem ich oceny i zmierzenia w odniesieniu do celów rewitalizacji	<p>Rezultaty:</p> <ul style="list-style-type: none"> <li>▪ Zmniejszenie bezrobocia na terenie rewitalizacji.</li> <li>▪ Zwiększenie innowacyjności przedsiębiorstw.</li> </ul> <p>Źródła pomiaru:</p> <ul style="list-style-type: none"> <li>▪ Mapa dotacji.gov.pl</li> <li>▪ Informacje uzyskiwane od lokalnych przedsiębiorców.</li> </ul>
7 Okres realizacji	2017-2023

**Projekty rewitalizacyjne w sferze środowiskowej**

1 Nazwa projektu	<b>Projekt rewitalizacyjny nr 7</b> <b>Demontaż i bezpieczne usuwanie wyrobów zawierających azbest z obszaru rewitalizacji</b>
2 Wskazanie podmiotów realizujących projekt	<ul style="list-style-type: none"> <li>• Gmina Bodzechów</li> <li>• Mieszkańcy gminy deklarujący potrzebę demontażu, transportu i utylizacji azbestu</li> </ul>
3 Zakres realizowanych zadań	Przedsięwzięcie zakłada demontaż, transport i utylizacja wyrobów azbestowych z dachów budynków mieszkalnych i gospodarczych. Zakłada się ogółem utylizację około 8399 m <sup>3</sup> /rocznie.
4 Lokalizacja (miejsce przeprowadzenia danego projektu)	Bodzechów, budynki prywatne, na podstawie wniosków prywatnych właścicieli deklarujących udział w Programie
5 Szacowana wartość	650 000 zł
6 Prognozowane rezultaty wraz ze sposobem ich oceny i zmierzenia w	<p>Rezultaty:</p> <ul style="list-style-type: none"> <li>• Usunięcie 67192 m<sup>3</sup> wyrobów zawierających azbest w okresie realizacji Programu Rewitalizacji.</li> </ul>



*Program Rewitalizacji Gminy Bodzechów na lata 2016-2023*

odniesieniu do celów rewitalizacji	Sposób pomiaru: <ul style="list-style-type: none"> <li>• protokoły odbioru.</li> </ul>
7 Okres realizacji	2017-2023

1 Nazwa projektu	<b>Projekt rewitalizacyjny nr 8</b> <b>Edukacja ekologiczna</b>
2 Wskazanie podmiotów realizujących projekt	<ul style="list-style-type: none"> <li>• Gmina Bodzechów,</li> <li>• Zespół Szkół Publicznych w Bodzechowie</li> <li>• Stowarzyszenie Oświatowe Wsi Bodzechów "Lisiny Bodzechowskie" w Bodzechowie,</li> <li>• Gminne Stowarzyszenie Gospodyń Wiejskich w Gminie Bodzechów,</li> <li>• OSP w Bodzechowie,</li> <li>• Koło Gospodyń Wiejskich Bodzechów.</li> <li>• Ośrodek Zdrowia w Bodzechowie</li> <li>• Podmioty prywatne</li> <li>• Rada Sołecka.</li> </ul>
3 Zakres realizowanych zadań	Zadanie 1: Edukacja ekologiczna Zakłada się realizację różnego rodzaju akcji (np. sprzątanie świata, zakładanie ogródka na parapecie okna), przeprowadzenie badań i doświadczeń, konkursów (np. przyrodniczo-plastycznych, fotograficznych, wierszyki i opowiadania o tematyce ekologicznej), szkoleń, pogadanek w szkołach, dokarmianie ptaków w trakcie zimy, wycieczki do lasu, itp.
4 Lokalizacja (miejsce przeprowadzenia danego projektu)	Bodzechów
5 Szacowana wartość	80 000 zł
6 Prognozowane rezultaty wraz ze sposobem ich oceny i zmierzenia w odniesieniu do celów rewitalizacji	<p>Prognozowane rezultaty w okresie wdrażania Programu Rewitalizacji:</p> <p>W okresie wdrażania Programu:</p> <ul style="list-style-type: none"> <li>▪ przeprowadzenie min. 16 akcji ekologicznych,</li> <li>▪ zorganizowanie 8 konkursów ekologicznych,</li> <li>▪ przeprowadzenie 8 pogadanek nt. ekologii,</li> </ul> <p>Sposób pomiaru:</p> <ul style="list-style-type: none"> <li>• listy obecności,</li> <li>• sprawozdania z działalności stowarzyszeń,</li> <li>• dokumentacja fotograficzna.</li> </ul>
7 Okres realizacji	2017-2023

**Projekty rewitalizacyjne w sferze funkcjonalno-przestrzennej**

1 Nazwa projektu	<b>Projekt rewitalizacyjny nr 9</b> <b>Zwiększenie dostępu do infrastruktury sportowej na terenie sołectwa poprzez modernizację boiska sportowego</b>
2 Wskazanie podmiotów realizujących projekt	<ul style="list-style-type: none"> <li>• Gmina Bodzechów</li> <li>• Zespół Szkół Publicznych w Bodzechowie</li> </ul>
3 Zakres realizowanych zadań	<p>Zakres zadania:</p> <ul style="list-style-type: none"> <li>• wymiana płyty boiska,</li> </ul>



*Program Rewitalizacji Gminy Bodzechów na lata 2016-2023*

	<ul style="list-style-type: none"> <li>• wykonanie oświetlenia</li> <li>• ogrodzenie boiska</li> <li>• zakup sprzętu portowego</li> </ul>
4 Lokalizacja (miejsce przeprowadzenia danego projektu)	Bodzechów
5 Szacowana wartość	250 000,00 zł
6 Prognozowane rezultaty wraz ze sposobem ich oceny i zmierzenia w odniesieniu do celów rewitalizacji	<p>Rezultaty:</p> <ul style="list-style-type: none"> <li>• Liczba zmodernizowanych obiektów sportowych-1</li> <li>• Stworzenie infrastruktury sportowo-rekreacyjnej dostosowanej do potrzeb mieszkańców</li> <li>• Poprawa estetyki obszaru rewitalizacji</li> <li>• Promocja aktywnego spędzania czasu wolnego</li> </ul> <p>Sposób pomiaru rezultatów:</p> <ul style="list-style-type: none"> <li>• protokoły odbioru,</li> <li>• dokumentacja fotograficzna,</li> <li>• ankiety zamieszczona na stronie internetowej dla interesariuszy rewitalizacji.</li> </ul>
7 Okres realizacji	2018

<b>1 Nazwa projektu</b>	<b>Projekt rewitalizacyjny nr 10</b> <b>Poprawa infrastruktury drogowej na obszarze rewitalizacji</b>
2 Wskazanie podmiotów realizujących projekt	Gmina Bodzechów
3 Zakres realizowanych zadań	<p>Zadanie 1 Modernizacja drogi do teren poprzemysłowy od ul. Kolejowej</p> <p>Zadanie 2 Przebudowa z odwodnieniem drogi wewnętrznej łącząca ulicę Szosik z Opatowską</p> <p>Zadanie 3 Połączenie Lisin z Bodzechowem</p> <p>Zakres prac:</p> <ul style="list-style-type: none"> <li>• modernizacja i/lub budowa nawierzchni</li> <li>• przebudowa/budowa kanalizacji deszczowej</li> </ul>
4 Lokalizacja (miejsce przeprowadzenia danego projektu)	Bodzechów
5 Szacowana wartość	1 000 000,00 zł
6 Prognozowane rezultaty wraz ze sposobem ich oceny i zmierzenia w odniesieniu do celów rewitalizacji	<p>Rezultaty:</p> <ul style="list-style-type: none"> <li>• Poprawa stanu lokalnej infrastruktury technicznej oraz jej rozwój.</li> <li>• Wzrost bezpieczeństwa w ruchu drogowym.</li> <li>• Przebudowa i budowa dróg o długości 5 km</li> <li>• Budowa kanalizacji deszczowej.</li> </ul> <p>Sposób pomiaru rezultatów:</p> <ul style="list-style-type: none"> <li>• protokoły odbioru,</li> <li>• dokumentacja fotograficzna.</li> </ul>
7 Okres realizacji	2018-2019





1 Nazwa projektu	<b>Projekt rewitalizacyjny nr 11</b> <b>Popraw poziomu bezpieczeństwa poprzez budowę chodników oraz wymianę oświetlenia na obszarze rewitalizacji</b>
2 Wskazanie podmiotów realizujących projekt	<ul style="list-style-type: none"> <li>Gmina Bodzechów</li> <li>Policja</li> </ul>
3 Zakres realizowanych zadań	Zadanie 1 Wymiana i uzupełnienie oświetlenia ulicznego Zadanie 2 Budowa chodników na obszarze rewitalizacji
4 Lokalizacja (miejsce przeprowadzenia danego projektu)	Bodzechów
5 Szacowana wartość	800 000 zł
6 Prognozowane rezultaty wraz ze sposobem ich oceny i zmierzenia w odniesieniu do celów rewitalizacji	Prognozowane rezultaty: <ul style="list-style-type: none"> <li>Poprawa bezpieczeństwa mieszkańców i interesariuszy rewitalizacji poprzez zakup i montaż monitoringu,</li> <li>poprawa bezpieczeństwa na drogach</li> </ul> Sposób pomiaru rezultatów: <ul style="list-style-type: none"> <li>protokoły odbioru,</li> <li>dokumentacja fotograficzna.</li> </ul>
7 Okres realizacji	2018-2019

1 Nazwa projektu	<b>Projekt rewitalizacyjny nr 12</b> <b>Zwiększenie dostępu do kultury poprzez modernizację strażnicy OSP oraz dostosowanie jej do pełnienia funkcji kulturalnych</b>
2 Wskazanie podmiotów realizujących projekt	<ul style="list-style-type: none"> <li>Gmina Bodzechów,</li> <li>Zespół Szkół Publicznych w Bodzechowie</li> <li>Stowarzyszenie Oświatowe Wsi Bodzechów "Lisiny Bodzechowskie" w Bodzechowie,</li> <li>Gminne Stowarzyszenie Gospodyń Wiejskich w Gminie Bodzechów,</li> <li>OSP w Bodzechowie,</li> <li>Koło Gospodyń Wiejskich Bodzechów.</li> <li>Ośrodek Zdrowia w Bodzechowie</li> <li>Podmioty prywatne</li> <li>Rada Sołecka.</li> </ul>
3 Zakres realizowanych zadań	W budynku zostaną wykonane niezbędne prace remontowo – adaptacyjne mające na celu przystosowanie budynku do pełnienia funkcji kulturalnych. Wykonane zostaną m.in. następujące prace: <ul style="list-style-type: none"> <li>Przebudowa ścian i fundamentów</li> <li>Tynkowanie i malowanie ścian;</li> <li>Wykonanie warstw wyrównawczych i posadzek;</li> <li>Roboty malarskie wewnętrzne wraz z wyrównaniem podłogi (ściany + sufity);</li> <li>Zakup wyposażenia obiektu (stoły, szafki, krzesła, sprzęt komputerowy itp.)</li> </ul>



*Program Rewitalizacji Gminy Bodzechów na lata 2016-2023*

	Budynek zostanie przystosowany dla osób niepełnosprawnych. Projekt zakłada montaż instalacji OZE
4 Lokalizacja (miejsce przeprowadzenia danego projektu)	Bodzechów
5 Szacowana wartość	500 000 zł
6 Prognozowane rezultaty wraz ze sposobem ich oceny i zmierzenia w odniesieniu do celów rewitalizacji	<p>Rezultaty:</p> <ul style="list-style-type: none"> <li>• Zmodernizowanie obiektu kultury.</li> <li>• Zwiększenie oferty kulturalnej na wysokim poziomie.</li> <li>• Zwiększenie dostępu do instytucji kultury dla osób niepełnosprawnych.</li> </ul> <p>Sposób pomiaru rezultatów:</p> <ul style="list-style-type: none"> <li>• protokoły odbioru,</li> <li>• dokumentacja fotograficzna.</li> </ul>
7 Okres realizacji	2018-2019

1 Nazwa projektu	<b>Projekt rewitalizacyjny nr 13 Zakup pomocy dydaktycznych dla nauczycieli i uczniów w tym wyposażenie sal matematycznych, przyrodniczych, komputerowych.</b>
2 Wskazanie podmiotów realizujących projekt	<ul style="list-style-type: none"> <li>• Gmina Bodzechów,</li> <li>• Zespół Szkół Publicznych w Bodzechowie</li> <li>• Rada Sołecka.</li> </ul>
3 Zakres realizowanych zadań	<p>Zadanie 1 Zakup pomocy dydaktycznych dla uczniów i nauczycieli do prowadzenia zajęć (m.in. matematycznych, przyrodniczych, sportowych, językowych itp.)</p> <p>Zadanie 2 Wyposażenie pracowni matematyczno- przyrodniczych oraz komputerowych w nowoczesny sprzęt (m.in. komputery, tablice interaktywne, projektory itp.).</p> <p>Zadanie 3 Zakup zabawek, sprzętu oraz pomocy edukacyjnych do przedszkola (misie, lalki, książeczki, bajki na płytach DVD, telewizor, projektor itp.)</p>
4 Lokalizacja (miejsce przeprowadzenia danego projektu)	Bodzechów
5 Szacowana wartość	200 000 zł
6 Prognozowane rezultaty wraz ze sposobem ich oceny i zmierzenia w odniesieniu do celów rewitalizacji	<p>Rezultaty</p> <ul style="list-style-type: none"> <li>• Utworzenie nowoczesnej pracowni matematycznej</li> <li>• Utworzenie pracowni przyrodniczej</li> <li>• Utworzenie nowoczesnej pracowni komputerowej</li> <li>• uatrakcyjnienie zajęć z wykorzystaniem nowych pomocy oraz technologii TIK</li> <li>• uatrakcyjnienie zajęć przedszkolnych</li> </ul> <p>Sposób pomiaru rezultatów:</p> <ul style="list-style-type: none"> <li>• protokoły odbioru,</li> <li>• dokumentacja fotograficzna.</li> </ul>
7 Okres realizacji	2017-2020



*Program Rewitalizacji Gminy Bodzechów na lata 2016-2023*

1 Nazwa projektu	<b>Projekt rewitalizacyjny nr 14</b> <b>Zwiększenie dostępu do usług medycznych i profilaktyka zdrowotna poprzez wdrażanie programów profilaktycznych oraz modernizację Ośrodka Zdrowia w Bodzechowie</b>
2 Wskazanie podmiotów realizujących projekt	<ul style="list-style-type: none"> <li>• Gmina Bodzechów,</li> <li>• Eskulap-Med spółka z ograniczoną odpowiedzialnością w Ostrowcu</li> <li>• Gminny Ośrodek Pomocy Społecznej w Bodzechowie</li> </ul>
3 Zakres realizowanych zadań	<p>Zadanie 1 Modernizacja ośrodka zdrowia w Bodzechowie</p> <p>Należy wykonać:</p> <ul style="list-style-type: none"> <li>– Remont 4 sanitariatów polegający na wymianie drzwi ułożeniu glazury, malowaniu, wymianie osprzętu sanitarnego.</li> <li>– Remont gabinetu zabiegowego polegający na ułożeniu glazury i malowaniu pomieszczenia oraz wkucie i wymianie pionu kanalizacyjnego</li> <li>– Remont korytarza poprzez wykonanie ściany działowej wraz z drzwiami z płyt GK malowanie, oraz wkucie i wymianie pionu kanalizacyjnego</li> </ul> <p>Zadanie 2 Zakup specjalistycznego sprzętu medycznego pozwalającego zwiększyć zakres świadczonych usług oraz ich jakość</p> <p>Zadanie 3 Wdrożenie skoordynowanych modeli opieki nad pacjentem (m.in. Model opieki skoordynowanej nad pacjentem z chorobą zwyrodnieniową stawów biodrowych).</p> <p>Zadanie 4 Rozwój działania profilaktycznych</p>
4 Lokalizacja (miejsce przeprowadzenia danego projektu)	Bodzechów
5 Szacowana wartość	1 000 000 zł
6 Prognozowane rezultaty wraz ze sposobem ich oceny i zmierzenia w odniesieniu do celów rewitalizacji	<p>Rezultaty</p> <ul style="list-style-type: none"> <li>• Ludność objęta ulepszonymi usługami zdrowotnymi -2510</li> <li>• Środki przeznaczone na zakup aparatury medycznej – 300 000 zł</li> <li>• Liczba wspartych podmiotów leczniczych – 1</li> <li>• Zwiększenie poziomu bezpieczeństwa zdrowotnego</li> <li>• Zwiększenie dostępu do podstawowych usług zdrowotnych na terenie gminy</li> <li>• Liczba wdrożonych modeli opieki koordynowanej -2</li> </ul> <p>Sposób pomiaru rezultatów:</p> <ul style="list-style-type: none"> <li>• protokoły odbioru,</li> <li>• sprawozdania z działalności,</li> <li>• dokumentacja fotograficzna.</li> </ul>
7 Okres realizacji	Roboty modernizacyjne/ zakup sprzętu 2017-2018 Działania profilaktyczne 2018-2023

1 Nazwa projektu	<b>Projekt rewitalizacyjny nr 15</b> <b>Zwiększenie atrakcyjności turystycznej obszaru rewitalizacji</b>
2 Wskazanie	<ul style="list-style-type: none"> <li>• Gmina Bodzechów,</li> </ul>



*Program Rewitalizacji Gminy Bodzechów na lata 2016-2023*

podmiotów realizujących projekt	<ul style="list-style-type: none"> <li>• Zespół Szkół Publicznych w Bodzechowie</li> <li>• Rada Sołecka.</li> </ul>
3 Zakres realizowanych zadań	Zadanie 1 Utworzenie ścieżki edukacyjnej Hauke Bosak (wykonanie tablic informacyjnych, oznakowania) Zadanie 2 Opracowanie folderu edukacyjno – informacyjnego Zadanie 3 Opracowanie Qestu
4 Lokalizacja (miejsce przeprowadzenia danego projektu)	Bodzechów
5 Szacowana wartość	300 000 zł
6 Prognozowane rezultaty wraz ze sposobem ich oceny i zmierzenia w odniesieniu do celów rewitalizacji	Rezultaty <ul style="list-style-type: none"> <li>• Liczba utworzonych ścieżek edukacyjnych -1</li> <li>• Zwiększenie atrakcyjności turystycznej terenu</li> <li>• Zwiększenie liczby osób odwiedzających gminę</li> </ul> Sposób pomiaru rezultatów: <ul style="list-style-type: none"> <li>• protokoły odbioru,</li> <li>• dokumentacja fotograficzna.</li> </ul>
7 Okres realizacji	2018

**Projekty rewitalizacyjne w sferze technicznej**

1 Nazwa projektu	<b>Projekt rewitalizacyjny nr 16</b> <b>Rozbudowa budynku szkoły podstawowej w Bodzechowie</b>
2 Wskazanie podmiotów realizujących projekt	<ul style="list-style-type: none"> <li>• Gmina Bodzechów,</li> <li>• Zespół Szkół Publicznych w Bodzechowie</li> </ul>
3 Zakres realizowanych zadań	Zakres prac: <ul style="list-style-type: none"> <li>• Roboty budowlane (dobudowa nowych pomieszczeń)</li> <li>• Montaż stolarki okiennej i drzwiowej</li> <li>• Malowanie</li> <li>• Wymiana posadzek</li> </ul>
4 Lokalizacja (miejsce przeprowadzenia danego projektu)	Ul. Szkolna 12, 27-420 Bodzechów
5 Szacowana wartość	1 000 000 zł
6 Prognozowane rezultaty wraz ze sposobem ich oceny i zmierzenia w odniesieniu do celów rewitalizacji	Rezultaty <ul style="list-style-type: none"> <li>• Liczba zmodernizowanych/przebudowanych obiektów szkolnych - 1</li> <li>• Poprawa warunków nauki dla uczniów oraz warunków pracy dla nauczycieli</li> </ul> Sposób pomiaru rezultatów: <ul style="list-style-type: none"> <li>• protokoły odbioru,</li> <li>• dokumentacja fotograficzna.</li> </ul>
7 Okres realizacji	2018-2019



**Obszar rewitalizacji nr 2 – Szewna**

Obszar rewitalizacji nr 2 - sołectwo Szewna	Podstawowa	Uzupełniająca	Razem
Liczba projektów rewitalizacyjnych	<b>13</b>	<b>5</b>	<b>18</b>
Szacunkowa wartość projektów rewitalizacyjnych	<b>9 613 717 zł</b>	<b>1 890 000 zł</b>	<b>11 503 717,00 zł</b>

**Kluczowe przedsięwzięcia do powodzenia procesu rewitalizacji**

- SENIOR Z PASJĄ - aktywizacja i integracja osób w wieku 60+
- Aktywizacja i integracja społeczna osób i rodzin zagrożonych wykluczeniem społecznym
- Modernizacja (zagospodarowanie ) placu koło Ośrodka Zdrowia na cele gospodarcze
- Modernizacja infrastruktury sportowej przy Szkole w Szewnej
- Zachowanie dziedzictwa kulturowego kompleksu sakralnego w Szewnie - konserwacja wnętrza zabytkowego kościoła
- Rozbudowa budynku szkoły podstawowej w Szewnie

**Uzasadnienie konieczności realizacji opisanych przedsięwzięć rewitalizacyjnych**

- akceptacja społeczna dla procesu rewitalizacji jest efektem włączenia interesariuszy w proces diagnozowania i programowania procesu rewitalizacji,
- zgłoszone fiszki przedsięwzięć rewitalizacyjnych,
- akceptacja Rady Gminy dla celów i zadań związanych z rewitalizacją.

łącznie planuje się 18 projekty rewitalizacyjne o łącznej wartości ponad 11 mln zł. Poniżej przedstawiamy wykaz przedsięwzięć planowanych do realizacji w ramach obszaru rewitalizacji nr 2 obejmującego sołectwo Szewna:

L.p.	Sfera wraz z nazwą projektu	Szacunkowa wartość
<b>Projekty rewitalizacyjne w sferze społecznej</b>		<b>2 580 000 zł</b>
1.	SENIOR Z PASJĄ - aktywizacja i integracja osób w wieku 60+	80 000 zł
2.	Aktywizacja i integracja społeczna osób i rodzin zagrożonych wykluczeniem społecznym	400 000 zł
3.	Organizacja zajęć dodatkowych (pozaekcyjnych) dla dzieci i młodzieży w wieku szkolnym i przedszkolnym	2 100 000 zł
<b>Projekty rewitalizacyjne w sferze gospodarczej</b>		<b>2 000 000 zł</b>
4.	Wsparcie inwestycyjne MŚP na obszarze rewitalizacji	2 000 000 zł
<b>Projekty rewitalizacyjne w sferze środowiskowej</b>		<b>630 000 zł</b>
5.	Demontaż i bezpieczne usuwanie wyrobów zawierających azbest z obszaru rewitalizacji	550 000 zł
6.	Edukacja ekologiczna	80 000 zł
<b>Projekty rewitalizacyjne w sferze funkcjonalno-przestrzennej</b>		<b>3 403 717 zł</b>
7.	Poprawa estetyki przestrzeni publicznej	150 000 zł
8.	Poprawa infrastruktury drogowej na obszarze rewitalizacji	400 000 zł
9.	Modernizacja infrastruktury sportowej przy Szkole w Szewnej	200 000 zł
10.	Zachowanie dziedzictwa kulturowego kompleksu sakralnego w Szewnie - konserwacja wnętrza zabytkowego kościoła	2 453 717 zł
11.	Zakup pomocy dydaktycznych dla nauczycieli i uczniów w tym wyposażenie sal	200 000 zł



*Program Rewitalizacji Gminy Bodzechów na lata 2016-2023*

	matematycznych, przyrodniczych, komputerowych	
12.	Zwiększenie dostępu do usług medycznych i profilaktyka zdrowotna poprzez wdrażanie programów profilaktycznych oraz modernizację Ośrodka Zdrowia	500 000 zł
<b>Projekty rewitalizacyjne w sferze technicznej</b>		<b>1 000 000 zł</b>
13	Rozbudowa budynku szkoły podstawowej w Szewne	1 000 000 zł

<b>RAZEM wartość projektów podstawowych</b>	<b>9 613 717 zł</b>
---	---------------------

**Projekty rewitalizacyjne w sferze społecznej**

1 Nazwa projektu	<b>Projekt rewitalizacyjny nr 1 SENIOR Z PASJĄ - aktywizacja i integracja osób w wieku 60+</b>
2 Wskazanie podmiotów realizujących projekt	<ul style="list-style-type: none"> <li>• Gminny Ośrodek Pomocy Społecznej w Bodzechowie,</li> <li>• Gmina Bodzechów,</li> <li>• Stowarzyszenie Oświatowe Wsi Bodzechów "Lisiny Bodzechowskie" w Bodzechowie,</li> <li>• Gminne Stowarzyszenie Gospodyń Wiejskich w Gminie Bodzechów,</li> <li>• OSP w Bodzechowie,</li> <li>• Koło Gospodyń Wiejskich Bodzechów.</li> <li>• Ośrodek Zdrowia w Bodzechowie</li> <li>• Podmioty prywatne</li> <li>• Rada Sołecka</li> <li>• Fundacja Q-Słońcu w Szewnie,</li> <li>• Stowarzyszenie Pomocy Osobom Niepełnosprawnym - Idziemy Razem w Szewnie,</li> <li>• Świątokrzyskie Stowarzyszenie Ludzi z Inicjatywą w Szewnie,</li> <li>• Stowarzyszenie Ochrony Dziedzictwa Kulturowego Szewny Imienia Księdza Marcina Popiela "Sulima" w Szewnie,</li> <li>• Koło Gospodyń Wiejskich Szewna.</li> <li>• Fundacja Wspierania i Ochrony Zwierząt Domowych "Hug-Dog" w Chmielowie</li> <li>• OSP w Chmielowie,</li> <li>• Koło Gospodyń Wiejskich Chmielów</li> </ul>
3 Zakres realizowanych zadań	<p>Zadanie 1 Powstanie Klubu SENIORA.</p> <p>Zadanie 2 Organizacja cyklicznych spotkań (m.in. dzień seniora, dzień babci, dzień dziadka, dzień kobiet itp.)</p> <p>Zadanie 3 Organizacja spotkań/seminariów z zakresu edukacji ekonomicznej, zdrowotnej skierowany do osób 60+ (spotkania z kardiologiem, diabetologiem itp.)</p> <p>Zadanie 4 Rozwijanie zainteresowań i pasji SENIORÓW (rajdy, wyjazdy itp.).</p> <p>Zadanie 5 Odbudowa więzi międzypokoleniowych. Dziadkowie-Rodziciele-Wnuczkowie- organizacja zajęć m.in.</p> <p>Przykładowe obszary działań międzypokoleniowych</p> <ul style="list-style-type: none"> <li>• zajęcia kulinarne- kuchnia staropolska (degustacja wraz z pogadanką dotyczącą dawnych zwyczajów), kuchnia nowoczesna;</li> <li>• praca ze wspomnieniami, lokalną historią</li> <li>• praca wokół tradycji, obrzędów</li> </ul>





*Program Rewitalizacji Gminy Bodzechów na lata 2016-2023*

	<ul style="list-style-type: none"> <li>• inicjatywy artystyczne czy edukacyjne (np. teatralne, plastyczne etc.) działania wokół nowych technologii (młodzi przewodnikami starszych po świecie techniki np. obsługa konta przez internet).</li> </ul>
4 Lokalizacja (miejsce przeprowadzenia danego projektu)	Ul. Mariana Langiewicza 3, Szewna
5 Szacowana wartość	80 000 zł
6 Prognozowane rezultaty wraz ze sposobem ich oceny i zmierzenia w odniesieniu do celów rewitalizacji	<p>Rezultaty wśród osób 60+:</p> <ul style="list-style-type: none"> <li>• Zwiększenie aktywności osób starszych</li> <li>• organizacja co najmniej 8 spotkań integracyjno – aktywizacyjnych w ciągu roku</li> <li>• organizacja co najmniej 4 spotkań/seminariów z zakresu edukacji ekonomicznej</li> <li>• przeciwdziałanie e-wykluczeniu osób starszych</li> <li>• zwiększenie poziomu integracji społecznej</li> <li>• upowszechnienie wiedzy o zasadach funkcjonowania rynku finansowego, kształtowanie postaw sprzyjających jego stabilności i rozwojowi systemu finansowego,</li> <li>• kształtowanie postaw sprzyjających przedsiębiorczości,</li> <li>• zwiększenie wiedzy nt. zdrowego trybu życia</li> <li>• promowanie nowoczesnych postaw wpływających na kształtowanie kapitału społecznego związanego z rozwojem gospodarczym.</li> </ul> <p>Sposób pomiaru rezultatów:</p> <ul style="list-style-type: none"> <li>• lista obecności,</li> <li>• dokumentacja fotograficzna.</li> </ul>
7 Okres realizacji	2017-2023

1 Nazwa projektu	<b>Projekt rewitalizacyjny nr 2 Aktywizacja i integracja społeczna osób i rodzin zagrożonych wykluczeniem społecznym</b>
2 Wskazanie podmiotów realizujących projekt	<ul style="list-style-type: none"> <li>• Gminny Ośrodek Pomocy Społecznej w Bodzechowie,</li> <li>• Gmina Bodzechów,</li> <li>• Fundacja Q-Słońcu w Szewnie,</li> <li>• Stowarzyszenie Pomocy Osobom Niepełnosprawnym - Idziemy Razem w Szewnie,</li> <li>• Świętokrzyskie Stowarzyszenie Ludzi z Inicjatywą w Szewnie,</li> <li>• Stowarzyszenie Ochrony Dziedzictwa Kulturowego Szewny Imienia Księdza Marcina Popiela "Sulima" w Szewnie,</li> <li>• Koło Gospodyń Wiejskich Szewna.</li> <li>• Rada Sołecka.</li> <li>• PCPR w Ostrowcu Świętokrzyskim</li> <li>• PUP w Ostrowcu Świętokrzyskim</li> <li>• Gminna Komisja rozwiązywania Problemów Alkoholowych</li> <li>• Eskulap-Med spółka z ograniczoną odpowiedzialnością w Ostrowcu Świętokrzyskim</li> <li>• Podmioty prywatne</li> </ul>



*Program Rewitalizacji Gminy Bodzechów na lata 2016-2023*

3 Zakres realizowanych zadań	<p>Zadanie 1 Organizacja spotkań integracyjno – motywacyjnych dla rodzin i osób zagrożonych wykluczeniem społecznym (np. pikniki rodzinne, wigilia itp.).</p> <p>Zadanie 2 Organizowane szkoleń, kursów i innych inicjatyw podnoszących kwalifikacje umożliwiające funkcjonowanie na rynku pracy i zapobiegające wykluczeniu społecznemu</p> <p>Zadanie 3 Realizacja programów profilaktycznych (antyalkoholowych, antynarkotykowych itp.)</p> <p>Zadanie 4 Organizacja wyjazdów edukacyjno – wypoczynkowych dla dzieci z rodzin najuboższych.</p> <p>Zadanie 5 Aktywne formy przeciwdziałania bezrobociu (staże, zatrudnienie subsydiowane itp.)</p>
4 Lokalizacja (miejsce przeprowadzenia danego projektu)	Szewna
5 Szacowana wartość	400 000,00 zł
6 Prognozowane rezultaty wraz ze sposobem ich oceny i zmierzenia w odniesieniu do celów rewitalizacji	<p>Rezultaty wśród osób/rodzin zagrożonych wykluczeniem społecznym:</p> <ul style="list-style-type: none"> <li>• liczba osób korzystających z kursów/szkoleń -10 osób rocznie</li> <li>• zwiększenie wiary w siebie i własne możliwości</li> <li>• zwiększenie poziomu integracji i podniesienie poziomu aktywizacji zawodowej.</li> <li>• poszerzenie wiedzy i umiejętności umożliwiającej wejścia/powrót na rynek pracy</li> </ul> <p>Sposób pomiaru rezultatów:</p> <ul style="list-style-type: none"> <li>• lista obecności,</li> <li>• dokumentacja fotograficzna,</li> <li>• zaświadczenia/potwierdzenia zdobytych umiejętności</li> </ul>
7 Okres realizacji	2017-2023

1 Nazwa projektu	<b>Projekt rewitalizacyjny nr 3 Organizacja zajęć dodatkowych (pozaekcyjnych) dla dzieci i młodzieży w wieku szkolnym i przedszkolnym</b>
2 Wskazanie podmiotów realizujących projekt	<ul style="list-style-type: none"> <li>• Gmina Bodzechów,</li> <li>• Zespół Szkół w Szewnie</li> <li>• Fundacja Q-Stońcu w Szewnie,</li> <li>• Stowarzyszenie Pomocy Osobom Niepełnosprawnym - Idziemy Razem w Szewnie,</li> <li>• Świętokrzyskie Stowarzyszenie Ludzi z Inicjatywą w Szewnie,</li> <li>• Stowarzyszenie Ochrony Dziedzictwa Kulturowego Szewny Imienia Księdza Marcina Popiela "Sulima" w Szewnie,</li> <li>• Koło Gospodyń Wiejskich Szewna.</li> <li>• Podmioty prywatne</li> <li>• Rada Sołecka.</li> </ul>
3 Zakres realizowanych zadań	Zadanie 1: Organizacja zajęć dodatkowych pozaekcyjnych będzie polegała na rozwoju nauczania opartego na eksperymencie i narzędziach TIK poprzez doposażenie pracowni szkolnych w pomoce dydaktyczne oraz realizację zajęć związanych z rozwojem kompetencji kluczowych:



	<ul style="list-style-type: none"> <li>• porozumiewanie się w języku ojczystym,</li> <li>• porozumiewanie się w językach obcych,</li> <li>• kompetencje matematyczne i podstawowe kompetencje, naukowo-techniczne,</li> <li>• kompetencje informatyczne,</li> <li>• umiejętność uczenia się,</li> <li>• kompetencje społeczne i obywatelskie,</li> <li>• inicjatywność i przedsiębiorczość,</li> <li>• zajęcia poza terenem szkoły (np. w plenerze)</li> <li>• świadomość i ekspresja kulturalna.</li> </ul> <p>Zadanie 2: Przedsięwzięcie rewitalizacyjne zakłada również zwiększenie umiejętności kadry nauczycielskiej w zakresie posługiwania się narzędziami TIK.</p> <p>W ramach projektów przewiduje się wyjazdy edukacyjne oraz inne zajęcia sportowe, wyrównawcze i rozwijające zainteresowania uczniów na podstawie przeprowadzonej diagnozy potrzeb.</p> <p>W ramach projektu w szkole wprowadzone zostaną nowoczesne formy nauczania m.in. e-learning oraz zwiększone zostanie wykorzystanie nowoczesnych technologii informacyjno-komunikacyjnych (TIK ) w procesie nauczania.</p> <p>Zadanie 3 Edukacja przedszkolna. Zakłada się wsparcie najmłodszej grupy mieszkańców obszaru rewitalizacji poprzez organizację dodatkowych zajęć z:</p> <ul style="list-style-type: none"> <li>• języka angielskiego,</li> <li>• rytmiki,</li> <li>• logopedii,</li> <li>• zajęcia plastyczne</li> <li>• wyjazdy edukacyjne</li> <li>• zajęcia sportowe m.in. na basenie</li> <li>• spotkania z przedsiębiorcami/przedstawicielami NGO</li> </ul>
4 Lokalizacja (miejsce przeprowadzenia danego projektu)	Ul. Mariana Langiewicza 3, Szewna
5 Szacowana wartość	2 100 000 zł
6 Prognozowane rezultaty wraz ze sposobem ich oceny i zmierzenia w odniesieniu do celów rewitalizacji	<p>Rezultaty</p> <p>Co najmniej 80 uczniów rocznie będzie uczestniczyła w kilku typach wsparcia zgodnie ze ścieżką edukacyjną na którą składają się zajęcia dodatkowe:</p> <ul style="list-style-type: none"> <li>• z j. angielskiego/niemieckiego</li> <li>• warsztaty „Uczę się kreatywnie”,</li> <li>• indywidualne doradztwo edukacyjno - zawodowe,</li> <li>• z matematyki metodą eksperymentu,</li> <li>• zajęcia przyrodnicze (m.in. w zrewitalizowanym parku)</li> <li>• zajęcia sportowe (m.in. zajęcia na basenie)</li> <li>• zajęcia z fizyki, chemii, geografii</li> </ul>



	<p>Dla nauczycieli zorganizowany zostanie kurs „e-Nauczyciel” – 3 nauczycieli rocznie</p> <p>W wyniku w/w działań nastąpi podniesienie kompetencji kluczowych oraz rozwój nauczania opartego o eksperyment i narzędzia TIK wśród uczniów z obszaru rewitalizacji oraz uzupełnienie kwalifikacji zawodowych nauczycieli w zakresie stosowania technologii informacyjno-komunikacyjnych na lekcjach.</p> <p>20 dzieci rocznie w wieku przedszkolnym będą mogły brać udział m.in. w następujących zajęciach</p> <ul style="list-style-type: none"> <li>• rytmicznych</li> <li>• języka angielskiego</li> <li>• plastycznych</li> <li>• zajęciach na basenie</li> </ul> <p>Sposoby pomiaru rezultatów projektów:</p> <ul style="list-style-type: none"> <li>• dziennik zajęć dodatkowych,</li> <li>• dokumentacja fotograficzna,</li> <li>• ankiety.</li> </ul>
7 Okres realizacji	2017-2023

#### Projekty rewitalizacyjne w sferze gospodarczej

1 Nazwa projektu	<b>Projekt rewitalizacyjny nr 4</b> <b>Wsparcie inwestycyjne MŚP na obszarze rewitalizacji</b>
2 Wskazanie podmiotów realizujących projekt	<ul style="list-style-type: none"> <li>• Przedsiębiorstwa – podmioty prywatne</li> <li>• Agencja Restrukturyzacji i Modernizacji Rolnictwa w Ostrowcu Świętokrzyskim</li> <li>• Ośrodek Doradztwa Rolniczego w Kielcach</li> <li>• Urząd Marszałkowski Województwa Świętokrzyskiego</li> <li>• Powiatowy Urząd Pracy w Ostrowcu Świętokrzyskim</li> <li>• LGD Krzemieny Krąg</li> </ul>
3 Zakres realizowanych zadań	Będą to różne przedsięwzięcia obecnie działających firm na obszarze rewitalizacji oraz tych, które powstaną w kolejnych latach. Inwestycje będą dotyczyły wdrażania innowacji produktowych i procesowych oraz zakupu maszyn, urządzeń, budowy i modernizacji budynków przez przedsiębiorców do prowadzenia i rozwijania działalności gospodarczych.
4 Lokalizacja (miejsce przeprowadzenia danego projektu)	Szewna
5 Szacowana wartość	2 000 000 zł
6 Prognozowane rezultaty wraz ze sposobem ich oceny i zmierzenia w odniesieniu do celów rewitalizacji	<p>Rezultaty:</p> <ul style="list-style-type: none"> <li>▪ Zmniejszenie bezrobocia na terenie rewitalizacji.</li> <li>▪ Zwiększenie innowacyjności przedsiębiorstw.</li> </ul> <p>Źródła pomiaru:</p> <ul style="list-style-type: none"> <li>▪ Mapa dotacji.gov.pl</li> <li>▪ Informacje uzyskiwane od lokalnych przedsiębiorców.</li> </ul>



*Program Rewitalizacji Gminy Bodzechów na lata 2016-2023*

7 Okres realizacji	2017-2023
--------------------	-----------

**Projekty rewitalizacyjne w sferze środowiskowej**

1 Nazwa projektu	<b>Projekt rewitalizacyjny nr 5 Demontaż i bezpieczne usuwanie wyrobów zawierających azbest z obszaru rewitalizacji</b>
2 Wskazanie podmiotów realizujących projekt	<ul style="list-style-type: none"> <li>Gmina Bodzechów</li> <li>Mieszkańcy gminy deklarujący potrzebę demontażu, transportu i utylizacji azbestu</li> </ul>
3 Zakres realizowanych zadań	Przedsięwzięcie zakłada demontaż, transport i utylizacja wyrobów azbestowych z dachów budynków mieszkalnych i gospodarczych. Zakłada się ogółem utylizację około 6392 m <sup>3</sup> /rocznie.
4 Lokalizacja (miejsce przeprowadzenia danego projektu)	Szewna, budynki prywatne, na podstawie wniosków prywatnych właścicieli deklarujących udział w Programie
5 Szacowana wartość	550 000 zł
6 Prognozowane rezultaty wraz ze sposobem ich oceny i zmierzenia w odniesieniu do celów rewitalizacji	<p>Rezultaty:</p> <ul style="list-style-type: none"> <li>Usunięcie 51136 m<sup>3</sup> wyrobów zawierających azbest w okresie realizacji Programu Rewitalizacji.</li> </ul> <p>Sposób pomiaru:</p> <ul style="list-style-type: none"> <li>protokoły odbioru.</li> </ul>
7 Okres realizacji	2017-2023

1 Nazwa projektu	<b>Projekt rewitalizacyjny nr 6 Edukacja ekologiczna</b>
2 Wskazanie podmiotów realizujących projekt	<ul style="list-style-type: none"> <li>Gmina Bodzechów,</li> <li>Zespół Szkół w Szewnie</li> <li>Fundacja Q-Słońcu w Szewnie,</li> <li>Stowarzyszenie Pomocy Osobom Niepełnosprawnym - Idziemy Razem w Szewnie,</li> <li>Świątokrzyckie Stowarzyszenie Ludzi z Inicjatywą w Szewnie,</li> <li>Stowarzyszenie Ochrony Dziedzictwa Kulturowego Szewny Imienia Księdza Marcina Popiela "Sulima" w Szewnie,</li> <li>Koło Gospodyń Wiejskich Szewna.</li> <li>Podmioty prywatne</li> <li>Rada Sołecka.</li> </ul>
3 Zakres realizowanych zadań	<p>Zadanie 1: Edukacja ekologiczna</p> <p>Zakłada się realizację różnego rodzaju akcji (np. sprzątanie świata, zakładanie ogródka na parapecie okna), przeprowadzenie badań i doświadczeń, konkursów (np. przyrodniczo-plastycznych, fotograficznych, wierszyki i opowiadania o tematyce ekologicznej), szkoleń, pogadanek w szkołach, dokarmianie ptaków w trakcie zimy, wycieczki do lasu, itp.</p>
4 Lokalizacja (miejsce przeprowadzenia danego projektu)	Szewna
5 Szacowana wartość	80 000 zł



*Program Rewitalizacji Gminy Bodzechów na lata 2016-2023*

6 Prognozowane rezultaty wraz ze sposobem ich oceny i zmierzenia w odniesieniu do celów rewitalizacji	<p>Prognozowane rezultaty w okresie wdrażania Programu Rewitalizacji:</p> <p>W okresie wdrażania Programu:</p> <ul style="list-style-type: none"> <li>▪ przeprowadzenie min. 16 akcji ekologicznych,</li> <li>▪ zorganizowanie 8 konkursów ekologicznych,</li> <li>▪ przeprowadzenie 8 pogadań nt. ekologii,</li> </ul> <p>Sposób pomiaru:</p> <ul style="list-style-type: none"> <li>• listy obecności,</li> <li>• sprawozdania z działalności stowarzyszeń,</li> <li>• dokumentacja fotograficzna.</li> </ul>
7 Okres realizacji	2018-2023

**Projekty rewitalizacyjne w sferze funkcjonalno-przestrzennej**

1 Nazwa projektu	<b>Projekt rewitalizacyjny nr 7</b> <b>Poprawa estetyki przestrzeni publicznej</b>
2 Wskazanie podmiotów realizujących projekt	<ul style="list-style-type: none"> <li>• Gmina Bodzechów</li> </ul>
3 Zakres realizowanych zadań	<p>Projekt polega na zagospodarowaniu przestrzeni publicznej na cele integracyjne, wypoczynkowe (placu ks. Popiela). Zakres prac</p> <ul style="list-style-type: none"> <li>- aranżacja zieleni</li> <li>- budował małej infrastruktury (m.in. ławki, kosze na śmieci, stojaki na rower itp.)</li> <li>- budowa placu zabaw, siłowni zewnętrznej itp.</li> </ul>
4 Lokalizacja (miejsce przeprowadzenia danego projektu)	Szewna
5 Szacowana wartość	150 000,00 zł
6 Prognozowane rezultaty wraz ze sposobem ich oceny i zmierzenia w odniesieniu do celów rewitalizacji	<p>Rezultaty:</p> <ul style="list-style-type: none"> <li>• Stworzenie infrastruktury sportowo-rekreacyjnej dostosowanej do potrzeb mieszkańców</li> <li>• Poprawa estetyki obszaru rewitalizacji</li> <li>• Promocja aktywnego spędzania czasu wolnego</li> </ul> <p>Sposób pomiaru rezultatów:</p> <ul style="list-style-type: none"> <li>• protokoły odbioru,</li> <li>• dokumentacja fotograficzna,</li> <li>• ankiety zamieszczona na stronie internetowej dla interesariuszy rewitalizacji.</li> </ul>
7 Okres realizacji	2018

1 Nazwa projektu	<b>Projekt rewitalizacyjny nr 8</b> <b>Poprawa infrastruktury drogowej na obszarze rewitalizacji</b>
2 Wskazanie podmiotów realizujących projekt	Gmina Bodzechów
3 Zakres realizowanych zadań	<p>Modernizacja dróg na obszarze rewitalizacji</p> <p>Zakres prac:</p>





*Program Rewitalizacji Gminy Bodzechów na lata 2016-2023*

	<ul style="list-style-type: none"> <li>• modernizacja i/lub budowa nawierzchni</li> <li>• przebudowa/budowa kanalizacji deszczowej</li> </ul>
4 Lokalizacja (miejsce przeprowadzenia danego projektu)	Szewna
5 Szacowana wartość	400 000,00 zł
6 Prognozowane rezultaty wraz ze sposobem ich oceny i zmierzenia w odniesieniu do celów rewitalizacji	<p>Rezultaty:</p> <ul style="list-style-type: none"> <li>• Poprawa stanu lokalnej infrastruktury technicznej oraz jej rozwój.</li> <li>• Wzrost bezpieczeństwa w ruchu drogowym.</li> <li>• Przebudowa i budowa dróg o długości 3 km</li> <li>• Budowa kanalizacji deszczowej.</li> </ul> <p>Sposób pomiaru rezultatów:</p> <ul style="list-style-type: none"> <li>• protokoły odbioru,</li> <li>• dokumentacja fotograficzna.</li> </ul>
7 Okres realizacji	2019-2020

1 Nazwa projektu	<b>Projekt rewitalizacyjny nr 9</b> <b>Modernizacja infrastruktury sportowej przy Szkole w Szewnej</b>
2 Wskazanie podmiotów realizujących projekt	<ul style="list-style-type: none"> <li>• Gmina Bodzechów</li> <li>• Zespół Szkół w Szewnej</li> </ul>
3 Zakres realizowanych zadań	<p>Zakres zadania:</p> <ul style="list-style-type: none"> <li>• wymiana płyty boiska,</li> <li>• wykonanie oświetlenia</li> <li>• ogrodzenie</li> </ul>
4 Lokalizacja (miejsce przeprowadzenia danego projektu)	Szewna
5 Szacowana wartość	250 000,00 zł
6 Prognozowane rezultaty wraz ze sposobem ich oceny i zmierzenia w odniesieniu do celów rewitalizacji	<p>Rezultaty:</p> <ul style="list-style-type: none"> <li>• Liczba zmodernizowanych obiektów sportowych-1</li> <li>• Stworzenie infrastruktury sportowo-rekreacyjnej dostosowanej do potrzeb mieszkańców</li> <li>• Poprawa estetyki obszaru rewitalizacji</li> <li>• Promocja aktywnego spędzania czasu wolnego</li> </ul> <p>Sposób pomiaru rezultatów:</p> <ul style="list-style-type: none"> <li>• protokoły odbioru,</li> <li>• dokumentacja fotograficzna,</li> <li>• ankiety zamieszczona na stronie internetowej dla interesariuszy rewitalizacji.</li> </ul>
7 Okres realizacji	2017-2018

1 Nazwa projektu	<b>Projekt rewitalizacyjny nr 10</b> <b>Zachowanie dziedzictwa kulturowego kompleksu sakralnego w Szewnie - konserwacja wnętrza zabytkowego kościoła</b>
2 Wskazanie	<ul style="list-style-type: none"> <li>• Parafia pw. św. Mikołaja w Szewnej</li> </ul>



*Program Rewitalizacji Gminy Bodzechów na lata 2016-2023*

podmiotów realizujących projekt	<ul style="list-style-type: none"> <li>Gmina Bodzechów</li> </ul>
3 Zakres realizowanych zadań	Projekt polega na przeprowadzeniu konserwacji elementów wnętrza zabytkowego kościoła pw. Św. Mikołaja w Szewnej.
4 Lokalizacja (miejsce przeprowadzenia danego projektu)	Szewna
5 Szacowana wartość	2 453 717 zł
6 Prognozowane rezultaty wraz ze sposobem ich oceny i zmierzenia w odniesieniu do celów rewitalizacji	<p>Prognozowane rezultaty:</p> <ul style="list-style-type: none"> <li>Liczba zabytków nieruchomych objętych wsparciem -1</li> <li>Podniesienie atrakcyjności turystycznej omawianego terenu</li> <li>Zachowanie dziedzictwa kulturowego</li> </ul> <p>Sposób pomiaru rezultatów:</p> <ul style="list-style-type: none"> <li>protokoły odbioru,</li> <li>dokumentacja fotograficzna.</li> </ul>
7 Okres realizacji	2017-2019

1 Nazwa projektu	<b>Projekt rewitalizacyjny nr 11 Zakup pomocy dydaktycznych dla nauczycieli i uczniów w tym wyposażenie sal matematycznych, przyrodniczych, komputerowych.</b>
2 Wskazanie podmiotów realizujących projekt	<ul style="list-style-type: none"> <li>Gmina Bodzechów,</li> <li>Zespół Szkół w Szewnie</li> <li>Rada Sołecka.</li> </ul>
3 Zakres realizowanych zadań	<p>Zadanie 1 Zakup pomocy dydaktycznych dla uczniów i nauczycieli do prowadzenia zajęć (m.in. matematycznych, przyrodniczych, sportowych, językowych itp.)</p> <p>Zadanie 2 Wyposażenie pracowni matematyczno- przyrodniczych oraz komputerowych w nowoczesny sprzęt (m.in. komputery, tablice interaktywne, projektory itp.).</p> <p>Zadanie 3 Zakup zabawek, sprzętu oraz pomocy edukacyjnych do przedszkola (misie, lalki, książeczki, bajki na płytach DVD, telewizor, projektor itp.)</p>
4 Lokalizacja (miejsce przeprowadzenia danego projektu)	Szewna
5 Szacowana wartość	200 000 zł
6 Prognozowane rezultaty wraz ze sposobem ich oceny i zmierzenia w odniesieniu do celów rewitalizacji	<p>Rezultaty</p> <ul style="list-style-type: none"> <li>Utworzenie nowoczesnej pracowni matematycznej</li> <li>Utworzenie pracowni przyrodniczej</li> <li>Utworzenie nowoczesnej pracowni komputerowej</li> <li>uatrakcyjnienie zajęć z wykorzystaniem nowych pomocy oraz technologii TIK</li> <li>uatrakcyjnienie zajęć przedszkolnych</li> </ul> <p>Sposób pomiaru rezultatów:</p> <ul style="list-style-type: none"> <li>protokoły odbioru,</li> <li>dokumentacja fotograficzna.</li> </ul>



*Program Rewitalizacji Gminy Bodzechów na lata 2016-2023*

7 Okres realizacji	2017-2020
--------------------	-----------

1 Nazwa projektu	<b>Projekt rewitalizacyjny nr 12</b> <b>Zwiększenie dostępu do usług medycznych i profilaktyka zdrowotna poprzez wdrażanie programów profilaktycznych oraz modernizację Ośrodka Zdrowia w Szewnej</b>
2 Wskazanie podmiotów realizujących projekt	<ul style="list-style-type: none"> <li>Gmina Bodzechów,</li> <li>Eskulap-Med spółka z ograniczoną odpowiedzialnością w Ostrowcu</li> <li>Gminny Ośrodek Pomocy Społecznej w Bodzechowie</li> </ul>
3 Zakres realizowanych zadań	<p>Zadanie 1 Modernizacja ośrodka zdrowia w Szewnie</p> <p>Zadanie 2 Zakup specjalistycznego sprzętu medycznego pozwalającego zwiększyć zakres świadczonych usług oraz ich jakość</p> <p>Zadanie 3 Wdrożenie skoordynowanych modeli opieki nad pacjentem (m.in. Model opieki skoordynowanej nad pacjentem z chorobą zwyrodnieniową stawów biodrowych).</p> <p>Zadanie 4 Rozwój działania profilaktycznych (m.in. rak szyjki macicy, rak piersi, cukrzyca itp.)</p>
4 Lokalizacja (miejsce przeprowadzenia danego projektu)	Szewna
5 Szacowana wartość	500 000 zł
6 Prognozowane rezultaty wraz ze sposobem ich oceny i zmierzenia w odniesieniu do celów rewitalizacji	<p><b>Rezultaty</b></p> <ul style="list-style-type: none"> <li>Ludność objęta ulepszonymi usługami zdrowotnymi -3242</li> <li>Środki przeznaczone na zakup aparatury medycznej – 300 000 zł</li> <li>Liczba wspartych podmiotów leczniczych – 1</li> <li>Zwiększenie poziomu bezpieczeństwa zdrowotnego</li> <li>Zwiększenie dostępu do podstawowych usług zdrowotnych na terenie gminy</li> <li>Liczba wdrożonych modeli opieki koordynowanej -2</li> </ul> <p><b>Sposób pomiaru rezultatów:</b></p> <ul style="list-style-type: none"> <li>protokoły odbioru,</li> <li>sprawozdania z działalności,</li> <li>dokumentacja fotograficzna.</li> </ul>
7 Okres realizacji	Prace modernizacyjne/zakup sprzętu 2018-2019 Programy profilaktyczne 2018-2023

**Projekty rewitalizacyjne w sferze technicznej**

1 Nazwa projektu	<b>Projekt rewitalizacyjny nr 13</b> <b>Rozbudowa budynku Szkoły Podstawowej w Szewnie</b>
2 Wskazanie podmiotów realizujących projekt	<ul style="list-style-type: none"> <li>Gmina Bodzechów,</li> <li>Zespół Szkół w Szewnej</li> </ul>
3 Zakres realizowanych zadań	<p>Zakres prac:</p> <ul style="list-style-type: none"> <li>Roboty budowlane</li> <li>Montaż stolarki okiennej i drzwiowej</li> </ul>



	<ul style="list-style-type: none"> <li>• Malowanie</li> <li>• Wymiana posadzek</li> <li>• Rozbudowa obiektu o dodatkowe sale</li> </ul>
4 Lokalizacja (miejsce przeprowadzenia danego projektu)	Mariana Langiewicza 3, Szewna
5 Szacowana wartość	1 000 000 zł
6 Prognozowane rezultaty wraz ze sposobem ich oceny i zmierzenia w odniesieniu do celów rewitalizacji	<p>Rezultaty</p> <ul style="list-style-type: none"> <li>• Liczba zmodernizowanych/przebudowanych obiektów szkolnych - 1</li> <li>• poprawa warunków nauki dla uczniów oraz warunków pracy dla nauczycieli</li> </ul> <p>Sposób pomiaru rezultatów:</p> <ul style="list-style-type: none"> <li>• protokoły odbioru,</li> <li>• dokumentacja fotograficzna.</li> </ul>
7 Okres realizacji	2017-2018

### Obszar rewitalizacji nr 3 – sołectwo Chmielów

Obszar rewitalizacji nr 3 - sołectwo Chmielów	Podstawowa	Uzupełniająca	Razem
Liczba projektów rewitalizacyjnych	<b>10</b>	<b>6</b>	<b>16</b>
Szacunkowa wartość projektów rewitalizacyjnych	<b>4 110 000 zł</b>	<b>1 340 000 zł</b>	<b>5 450 000,00 zł</b>

#### Kluczowe przedsięwzięcia do powodzenia procesu rewitalizacji

- SENIOR Z PASJĄ - aktywizacja i integracja osób w wieku 60+
- Aktywizacja i integracja społeczna osób i rodzin zagrożonych wykluczeniem społecznym
- Rozbudowa budynku szkoły podstawowej w Chmielowie
- Termomodernizacja budynku strażnicy w Chmielowie

#### Uzasadnienie konieczności realizacji opisanych przedsięwzięć rewitalizacyjnych

- akceptacja społeczna dla procesu rewitalizacji jest efektem włączenia interesariuszy w proces diagnozowania i programowania procesu rewitalizacji,
- akceptacja Rady Gminy dla celów i zadań związanych z rewitalizacją.

łącznie planuje się 16 projekty rewitalizacyjne o łącznej wartości ponad 5 mln zł. Poniżej przedstawiamy wykaz przedsięwzięć planowanych do realizacji w ramach obszaru rewitalizacji nr 3 obejmującego sołectwo Chmielów:

L.p.	Sfera wraz z nazwą projektu	Szacunkowa wartość
<b>Projekty rewitalizacyjne w sferze społecznej</b>		<b>1 290 000 zł</b>
1.	SENIOR Z PASJĄ - aktywizacja i integracja osób w wieku 60+	40 000 zł
2.	Aktywizacja i integracja społeczna osób i rodzin zagrożonych wykluczeniem społecznym	200 000 zł



*Program Rewitalizacji Gminy Bodzechów na lata 2016-2023*

3.	Organizacja zajęć dodatkowych (pozaekcyjnych) dla dzieci i młodzieży w wieku szkolnym i przedszkolnym	1 050 000 zł
<b>Projekty rewitalizacyjne w sferze gospodarczej</b>		<b>1 000 000 zł</b>
4.	Wsparcie inwestycyjne MŚP na obszarze rewitalizacji	1 000 000 zł
<b>Projekty rewitalizacyjne w sferze środowiskowej</b>		<b>320 000 zł</b>
5.	Demontaż i bezpieczne usuwanie wyrobów zawierających azbest z obszaru rewitalizacji	280 000 zł
6.	Edukacja ekologiczna	40 000 zł
<b>Projekty rewitalizacyjne w sferze funkcjonalno-przestrzennej</b>		<b>200 000 zł</b>
7.	Zakup pomocy dydaktycznych dla nauczycieli i uczniów	100 000 zł
8.	Wdrożenie programów profilaktyki zdrowotnej na obszarze rewitalizacji	100 000 zł
<b>Projekty rewitalizacyjne w sferze technicznej</b>		<b>1 300 000 zł</b>
9.	Rozbudowa budynku szkoły podstawowej w Chmielowie	800 000 zł
10.	Termomodernizacja budynku strażnicy w Chmielowie	500 000 zł

**Projekty rewitalizacyjne w sferze społecznej**

1 Nazwa projektu	<b>Projekt rewitalizacyjny nr 1 SENIOR Z PASJĄ - aktywizacja i integracja osób w wieku 60+</b>
2 Wskazanie podmiotów realizujących projekt	<ul style="list-style-type: none"> <li>• Gminny Ośrodek Pomocy Społecznej w Bodzechowie,</li> <li>• Gmina Bodzechów,</li> <li>• Stowarzyszenie Oświatowe Wsi Bodzechów "Lisiny Bodzechowskie" w Bodzechowie,</li> <li>• Gminne Stowarzyszenie Gospodyń Wiejskich w Gminie Bodzechów,</li> <li>• OSP w Bodzechowie,</li> <li>• Koło Gospodyń Wiejskich Bodzechów.</li> <li>• Ośrodek Zdrowia w Bodzechowie</li> <li>• Podmioty prywatne</li> <li>• Rada Sołecka</li> <li>• Fundacja Q-Słońcu w Szewnie,</li> <li>• Stowarzyszenie Pomocy Osobom Niepełnosprawnym - Idziemy Razem w Szewnie,</li> <li>• Świętokrzyskie Stowarzyszenie Ludzi z Inicjatywą w Szewnie,</li> <li>• Stowarzyszenie Ochrony Dziedzictwa Kulturowego Szewny Imienia Księdza Marcina Popiela "Sulima" w Szewnie,</li> <li>• Koło Gospodyń Wiejskich Szewna.</li> <li>• Fundacja Wspierania i Ochrony Zwierząt Domowych "Hug-Dog" w Chmielowie</li> <li>• OSP w Chmielowie,</li> <li>• Koło Gospodyń Wiejskich Chmielów</li> </ul>
3 Zakres realizowanych zadań	<p>Zadanie 1 Organizacja cyklicznych spotkań (m.in. dzień seniora, dzień babci, dzień dziadka, dzień kobiet itp.)</p> <p>Zadanie 2 Organizacja spotkań/seminariów z zakresu edukacji ekonomicznej, zdrowotnej skierowany do osób 60+ (spotkania z kardiologiem, diabetologiem itp.)</p> <p>Zadanie 3 Rozwijanie zainteresowań i pasji SENIORÓW (rajdy, wyjazdy itp.).</p> <p>Zadanie 4 Odbudowa więzi międzypokoleniowych. Dziadkowie-Rodzice-</p>



*Program Rewitalizacji Gminy Bodzechów na lata 2016-2023*

	<p>Wnuczki- organizacja zajęć m.in.</p> <p>Przykładowe obszary działań międzypokoleniowych</p> <ul style="list-style-type: none"> <li>• zajęcia kulinarne- kuchnia staropolska (degustacja wraz z pogadanką dotyczącą dawnych zwyczajów), kuchnia nowoczesna;</li> <li>• praca ze wspomnieniami, lokalną historią</li> <li>• praca wokół tradycji, obrzędów</li> <li>• inicjatywy artystyczne czy edukacyjne (np. teatralne, plastyczne etc.)</li> </ul> <p>działania wokół nowych technologii (młodzi przewodnikami starszych po świecie techniki np. obsługa konta przez internet).</p>
4 Lokalizacja (miejsce przeprowadzenia danego projektu)	Chmielów ul. Spacerowa 2
5 Szacowana wartość	40 000 zł
6 Prognozowane rezultaty wraz ze sposobem ich oceny i zmierzenia w odniesieniu do celów rewitalizacji	<p>Rezultaty wśród osób 60+:</p> <ul style="list-style-type: none"> <li>• Zwiększenie aktywności osób starszych</li> <li>• organizacja co najmniej 8 spotkań integracyjno – aktywizacyjnych w ciągu roku</li> <li>• organizacja co najmniej 4 spotkań/seminariów z zakresu edukacji ekonomicznej</li> <li>• przeciwdziałanie e-wykluczeniu osób starszych</li> <li>• zwiększenie poziomu integracji społecznej</li> <li>• upowszechnienie wiedzy o zasadach funkcjonowania rynku finansowego, kształtowanie postaw sprzyjających jego stabilności i rozwojowi systemu finansowego,</li> <li>• kształtowanie postaw sprzyjających przedsiębiorczości,</li> <li>• zwiększenie wiedzy nt. zdrowego trybu życia</li> </ul> <p>Sposób pomiaru rezultatów:</p> <ul style="list-style-type: none"> <li>• lista obecności,</li> <li>• dokumentacja fotograficzna.</li> </ul>
7 Okres realizacji	2017-2023

1 Nazwa projektu	<b>Projekt rewitalizacyjny nr 2</b> <b>Aktywizacja i integracja społeczna osób i rodzin zagrożonych wykluczeniem społecznym</b>
2 Wskazanie podmiotów realizujących projekt	<ul style="list-style-type: none"> <li>• Gminny Ośrodek Pomocy Społecznej w Bodzechowie,</li> <li>• Gmina Bodzechów,</li> <li>• Fundacja Wspierania i Ochrony Zwierząt Domowych "Hug-Dog" w Chmielowie</li> <li>• OSP w Chmielowie,</li> <li>• Koło Gospodyń Wiejskich Chmielów</li> <li>• Rada Sołecka.</li> <li>• PCPR w Ostrowcu Świętokrzyskim</li> <li>• PUP w Ostrowcu Świętokrzyskim</li> <li>• Gminna Komisja rozwiązywania Problemów Alkoholowych</li> <li>• Eskulap-Med spółka z ograniczoną odpowiedzialnością w Ostrowcu Świętokrzyskim</li> <li>• Podmioty prywatne</li> </ul>





*Program Rewitalizacji Gminy Bodzechów na lata 2016-2023*

3 Zakres realizowanych zadań	<p>Zadanie 1 Organizacja spotkań integracyjno – motywacyjnych dla rodzin i osób zagrożonych wykluczeniem społecznym (np. pikniki rodzinne, wigilia itp.).</p> <p>Zadanie 2 Organizowane szkoleń, kursów i innych inicjatyw podnoszących kwalifikacje umożliwiające funkcjonowanie na rynku pracy i zapobiegające wykluczeniu społecznemu</p> <p>Zadanie 3 Realizacja programów profilaktycznych (antyalkoholowych, antynarkotykowych itp.)</p> <p>Zadanie 4 Organizacja wyjazdów edukacyjno – wypoczynkowych dla dzieci z rodzin najuboższych.</p> <p>Zadanie 5 Aktywne formy przeciwdziałania bezrobociu (staże, zatrudnienie subsydiowane itp.)</p>
4 Lokalizacja (miejsce przeprowadzenia danego projektu)	Chmielów
5 Szacowana wartość	200 000,00 zł
6 Prognozowane rezultaty wraz ze sposobem ich oceny i zmierzenia w odniesieniu do celów rewitalizacji	<p>Rezultaty wśród osób/rodzin zagrożonych wykluczeniem społecznym:</p> <ul style="list-style-type: none"> <li>• liczba osób korzystających z kursów/szkoleń -5 osób rocznie</li> <li>• zwiększenie wiary w siebie i własne możliwości</li> <li>• zwiększenie poziomu integracji i podniesienie poziomu aktywizacji zawodowej.</li> <li>• poszerzenie wiedzy i umiejętności umożliwiającej wejścia/powrót na rynek pracy</li> </ul> <p>Sposób pomiaru rezultatów:</p> <ul style="list-style-type: none"> <li>• lista obecności,</li> <li>• dokumentacja fotograficzna,</li> <li>• zaświadczenia/potwierdzenia zdobytych umiejętności</li> </ul>
7 Okres realizacji	2017-2023

1 Nazwa projektu	<b>Projekt rewitalizacyjny nr 3 Organizacja zajęć dodatkowych (pozalekcyjnych) dla dzieci i młodzieży w wieku szkolnym i przedszkolnym</b>
2 Wskazanie podmiotów realizujących projekt	<ul style="list-style-type: none"> <li>• Gmina Bodzechów,</li> <li>• Publiczna Szkoła Podstawowa w Chmielowie</li> <li>• Fundacja Wspierania i Ochrony Zwierząt Domowych "Hug-Dog" w Chmielowie</li> <li>• OSP w Chmielowie,</li> <li>• Koło Gospodyń Wiejskich Chmielów</li> <li>• Rada Sołecka.</li> </ul>
3 Zakres realizowanych zadań	<p>Zadanie 1: Organizacja zajęć dodatkowych pozalekcyjnych będzie polegała na rozwoju nauczania opartego na eksperymencie i narzędziach TIK poprzez doposażenie pracowni szkolnych w pomoce dydaktyczne oraz realizację zajęć związanych z rozwojem kompetencji kluczowych:</p> <ul style="list-style-type: none"> <li>• porozumiewanie się w języku ojczystym,</li> <li>• porozumiewanie się w językach obcych,</li> <li>• kompetencje matematyczne i podstawowe kompetencje, naukowo-techniczne,</li> </ul>



	<ul style="list-style-type: none"> <li>• kompetencje informatyczne,</li> <li>• umiejętność uczenia się,</li> <li>• kompetencje społeczne i obywatelskie,</li> <li>• inicjatywność i przedsiębiorczość,</li> <li>• zajęcia poza terenem szkoły (np. w plenerze)</li> <li>• świadomość i ekspresja kulturalna.</li> </ul> <p>Zadanie 2: Przedsięwzięcie rewitalizacyjne zakłada również zwiększenie umiejętności kadry nauczycielskiej w zakresie posługiwania się narzędziami TIK.</p> <p>W ramach projektów przewiduje się wyjazdy edukacyjne oraz inne zajęcia sportowe, wyrównawcze i rozwijające zainteresowania uczniów na podstawie przeprowadzonej diagnozy potrzeb.</p> <p>W ramach projektu w szkole wprowadzone zostaną nowoczesne formy nauczania m.in. e-learning oraz zwiększone zostanie wykorzystanie nowoczesnych technologii informacyjno-komunikacyjnych (TIK ) w procesie nauczania.</p> <p>Zadanie 3 Edukacja przedszkolna. Zakłada się wsparcie najmłodszej grupy mieszkańców obszaru rewitalizacji poprzez organizację dodatkowych zajęć z:</p> <ul style="list-style-type: none"> <li>• języka angielskiego,</li> <li>• rytmiki,</li> <li>• logopedii,</li> <li>• zajęcia plastyczne</li> <li>• wyjazdy edukacyjne</li> <li>• zajęcia sportowe m.in. na basenie</li> <li>• spotkania z przedsiębiorcami/przedstawicielami NGO</li> </ul>
4 Lokalizacja (miejsce przeprowadzenia danego projektu)	Chmielów, ul. Spacerowa 2
5 Szacowana wartość	1 050 000 zł
6 Prognozowane rezultaty wraz ze sposobem ich oceny i zmierzenia w odniesieniu do celów rewitalizacji	<p>Rezultaty</p> <p>Co najmniej 50 uczniów rocznie będzie uczestniczyła w kilku typach wsparcia zgodnie ze ścieżką edukacyjną na którą składają się zajęcia dodatkowe:</p> <ul style="list-style-type: none"> <li>• z j. angielskiego/niemieckiego</li> <li>• warsztaty „Uczę się kreatywnie”,</li> <li>• indywidualne doradztwo edukacyjno - zawodowe,</li> <li>• z matematyki metodą eksperymentu,</li> <li>• zajęcia przyrodnicze (m.in. w zrewitalizowanym parku)</li> <li>• zajęcia sportowe (m.in. zajęcia na basenie)</li> <li>• zajęcia z fizyki, chemii, geografii</li> </ul> <p>Dla nauczycieli zorganizowany zostanie kurs „e-Nauczyciel” – 2 nauczycieli rocznie</p> <p>W wyniku w/w działań nastąpi podniesienie kompetencji kluczowych oraz</p>



	<p>rozwój nauczania opartego o eksperyment i narzędzia TIK wśród uczniów z obszaru rewitalizacji oraz uzupełnienie kwalifikacji zawodowych nauczycieli w zakresie stosowania technologii informacyjno-komunikacyjnych na lekcjach.</p> <p>10 dzieci rocznie w wieku przedszkolnym będą mogły brać udział m.in. w następujących zajęciach</p> <ul style="list-style-type: none"> <li>• rytmicznych</li> <li>• języka angielskiego</li> <li>• plastycznych</li> <li>• zajęciach na basenie</li> </ul> <p>Sposoby pomiaru rezultatów projektów:</p> <ul style="list-style-type: none"> <li>• dziennik zajęć dodatkowych,</li> <li>• dokumentacja fotograficzna,</li> <li>• ankiety.</li> </ul>
7 Okres realizacji	2017-2023

#### Projekty rewitalizacyjne w sferze gospodarczej

1 Nazwa projektu	<b>Projekt rewitalizacyjny nr 4</b> <b>Wsparcie inwestycyjne MŚP na obszarze rewitalizacji</b>
2 Wskazanie podmiotów realizujących projekt	<ul style="list-style-type: none"> <li>• Przedsiębiorstwa – podmioty prywatne</li> <li>• Agencja Restrukturyzacji i Modernizacji Rolnictwa w Ostrowcu Świętokrzyskim</li> <li>• Ośrodek Doradztwa Rolniczego w Kielcach</li> <li>• Urząd Marszałkowski Województwa Świętokrzyskiego</li> <li>• Powiatowy Urząd Pracy w Ostrowcu Świętokrzyskim</li> <li>• LGD Krzemieny Krąg</li> </ul>
3 Zakres realizowanych zadań	Będą to różne przedsięwzięcia obecnie działających firm na obszarze rewitalizacji oraz tych, które powstaną w kolejnych latach. Inwestycje będą dotyczyły wdrażania innowacji produktowych i procesowych oraz zakupu maszyn, urządzeń, budowy i modernizacji budynków przez przedsiębiorców do prowadzenia i rozwijania działalności gospodarczych.
4 Lokalizacja (miejsce przeprowadzenia danego projektu)	Chmielów
5 Szacowana wartość	1 000 000 zł
6 Prognozowane rezultaty wraz ze sposobem ich oceny i zmierzenia w odniesieniu do celów rewitalizacji	<p>Rezultaty:</p> <ul style="list-style-type: none"> <li>▪ Zmniejszenie bezrobocia na terenie rewitalizacji.</li> <li>▪ Zwiększenie innowacyjności przedsiębiorstw.</li> </ul> <p>Źródła pomiaru:</p> <ul style="list-style-type: none"> <li>▪ Mapa dotacji.gov.pl</li> <li>▪ Informacje uzyskiwane od lokalnych przedsiębiorców.</li> </ul>
7 Okres realizacji	2017-2023



**Projekty rewitalizacyjne w sferze środowiskowej**

1 Nazwa projektu	<b>Projekt rewitalizacyjny nr 5</b> <b>Demontaż i bezpieczne usuwanie wyrobów zawierających azbest z obszaru rewitalizacji</b>
2 Wskazanie podmiotów realizujących projekt	<ul style="list-style-type: none"> <li>Gmina Bodzechów</li> <li>Mieszkańcy gminy deklarujący potrzebę demontażu, transportu i utylizacji azbestu</li> </ul>
3 Zakres realizowanych zadań	Przedsięwzięcie zakłada demontaż, transport i utylizacja wyrobów azbestowych z dachów budynków mieszkalnych i gospodarczych. Zakłada się ogółem utylizację około 3276 m <sup>3</sup> /rocznie.
4 Lokalizacja (miejsce przeprowadzenia danego projektu)	Chmielów, budynki prywatne, na podstawie wniosków prywatnych właścicieli deklarujących udział w Programie
5 Szacowana wartość	280 000 zł
6 Prognozowane rezultaty wraz ze sposobem ich oceny i zmierzenia w odniesieniu do celów rewitalizacji	<p>Rezultaty:</p> <ul style="list-style-type: none"> <li>Usunięcie 26208 m<sup>3</sup> wyrobów zawierających azbest w okresie realizacji Programu Rewitalizacji.</li> </ul> <p>Sposób pomiaru:</p> <ul style="list-style-type: none"> <li>protokoły odbioru.</li> </ul>
7 Okres realizacji	2017-2023

1 Nazwa projektu	<b>Projekt rewitalizacyjny nr 6</b> <b>Edukacja ekologiczna</b>
2 Wskazanie podmiotów realizujących projekt	<ul style="list-style-type: none"> <li>Gmina Bodzechów,</li> <li>Publiczna Szkoła Podstawowa w Chmielowie</li> <li>Fundacja Wspierania i Ochrony Zwierząt Domowych "Hug-Dog" w Chmielowie</li> <li>OSP w Chmielowie,</li> <li>Koło Gospodyń Wiejskich Chmielów</li> <li>Rada Sołecka.</li> </ul>
3 Zakres realizowanych zadań	Zadanie 1: Edukacja ekologiczna Zakłada się realizację różnego rodzaju akcji (np. sprzątanie świata, zakładanie ogródka na parapecie okna), przeprowadzenie badań i doświadczeń, konkursów (np. przyrodniczo-plastycznych, fotograficznych, wierszyki i opowiadania o tematyce ekologicznej), szkoleń, pogadanek w szkołach, dokarmianie ptaków w trakcie zimy, wycieczki do lasu, itp.
4 Lokalizacja (miejsce przeprowadzenia danego projektu)	Chmielów
5 Szacowana wartość	40 000 zł
6 Prognozowane rezultaty wraz ze sposobem ich oceny i zmierzenia w odniesieniu do celów rewitalizacji	<p>Prognozowane rezultaty w okresie wdrażania Programu Rewitalizacji:</p> <p>W okresie wdrażania Programu:</p> <ul style="list-style-type: none"> <li>przeprowadzenie min. 16 akcji ekologicznych,</li> <li>zorganizowanie 8 konkursów ekologicznych,</li> <li>przeprowadzenie 8 pogadanek nt. ekologii,</li> </ul> <p>Sposób pomiaru:</p>



	<ul style="list-style-type: none"> <li>• listy obecności,</li> <li>• sprawozdania z działalności stowarzyszeń,</li> <li>• dokumentacja fotograficzna.</li> </ul>
7 Okres realizacji	2017-2023

**Projekty rewitalizacyjne w sferze funkcjonalno-przestrzennej**

1 Nazwa projektu	<b>Projekt rewitalizacyjny nr 7</b> <b>Zakup pomocy dydaktycznych dla nauczycieli i uczniów w tym wyposażenie sal matematycznych, przyrodniczych, komputerowych.</b>
2 Wskazanie podmiotów realizujących projekt	<ul style="list-style-type: none"> <li>• Gmina Bodzechów,</li> <li>• Publiczna Szkoła Podstawowa w Chmielowie</li> <li>• Rada Sołecka.</li> </ul>
3 Zakres realizowanych zadań	<p>Zadanie 1 Zakup pomocy dydaktycznych dla uczniów i nauczycieli do prowadzenia zajęć (m.in. matematycznych, przyrodniczych, sportowych, językowych itp.)</p> <p>Zadanie 2 Wyposażenie pracowni matematyczno- przyrodniczych oraz komputerowych w nowoczesny sprzęt (m.in. komputery, tablice interaktywne, projektory itp.).</p> <p>Zadanie 3 Zakup zabawek, sprzętu oraz pomocy edukacyjnych do przedszkola (misie, lalki, książeczki, bajki na płytach DVD, telewizor, projektor itp.)</p>
4 Lokalizacja (miejsce przeprowadzenia danego projektu)	Chmielów, ul. Spacerowa 2
5 Szacowana wartość	100 000 zł
6 Prognozowane rezultaty wraz ze sposobem ich oceny i zmierzenia w odniesieniu do celów rewitalizacji	<p>Rezultaty</p> <ul style="list-style-type: none"> <li>• Utworzenie nowoczesnej pracowni matematycznej</li> <li>• Utworzenie pracowni przyrodniczej</li> <li>• Utworzenie nowoczesnej pracowni komputerowej</li> <li>• uatrakcyjnienie zajęć z wykorzystaniem nowych pomocy oraz technologii TIK</li> <li>• uatrakcyjnienie zajęć przedszkolnych</li> </ul> <p>Sposób pomiaru rezultatów:</p> <ul style="list-style-type: none"> <li>• protokoły odbioru,</li> <li>• dokumentacja fotograficzna.</li> </ul>
7 Okres realizacji	2017-2023

1 Nazwa projektu	<b>Projekt rewitalizacyjny nr 8</b> <b>Wdrożenie programów profilaktyki zdrowotnej na obszarze rewitalizacji</b>
2 Wskazanie podmiotów realizujących projekt	<ul style="list-style-type: none"> <li>• Gmina Bodzechów,</li> <li>• Eskulap-Med spółka z ograniczoną odpowiedzialnością w Ostrowcu</li> <li>• Gminny Ośrodek Pomocy Społecznej w Bodzechowie</li> </ul>
3 Zakres realizowanych zadań	<p>Projekt polega na wdrożeniu programów profilaktycznych na obszarze rewitalizacji m.in.</p> <ul style="list-style-type: none"> <li>✓ Program profilaktyki raka piersi (mammografia)</li> <li>✓ Program profilaktyki raka szyjki macicy (cytologia)</li> <li>✓ Program profilaktyki gruźlicy</li> </ul>



*Program Rewitalizacji Gminy Bodzechów na lata 2016-2023*

	<ul style="list-style-type: none"> <li>✓ Program badań prenatalnych</li> <li>✓ Program profilaktyki chorób układu krążenia</li> <li>✓ Program profilaktyki chorób odżywczych (w tym POChP)</li> <li>✓ Profilaktyka cukrzycy</li> </ul>
4 Lokalizacja (miejsce przeprowadzenia danego projektu)	Chmielów
5 Szacowana wartość	100 000,00 zł
6 Prognozowane rezultaty wraz ze sposobem ich oceny i zmierzenia w odniesieniu do celów rewitalizacji	<p>Rezultaty:</p> <ul style="list-style-type: none"> <li>• Wdrożenie co najmniej 5 programów profilaktycznych</li> <li>• Poprawa stanu zdrowia mieszkańców gminy i obszarów rewitalizacji</li> <li>• Poprawa poziomu bezpieczeństwa zdrowotnego</li> </ul> <p>Sposób pomiaru rezultatów:</p> <ul style="list-style-type: none"> <li>• protokoły odbioru,</li> <li>• dokumentacja fotograficzna.</li> </ul>
7 Okres realizacji	2017-2023

**Projekty rewitalizacyjne w sferze technicznej**

1 Nazwa projektu	<b>Projekt rewitalizacyjny nr 9 Rozbudowa budynku Szkoły Podstawowej w Chmielowie</b>
2 Wskazanie podmiotów realizujących projekt	<ul style="list-style-type: none"> <li>• Gmina Bodzechów,</li> <li>• Publiczna Szkoła Podstawowa w Chmielowie</li> </ul>
3 Zakres realizowanych zadań	<p>Zakres prac:</p> <ul style="list-style-type: none"> <li>• Roboty budowlane</li> <li>• Montaż stolarki okiennej i drzwiowej</li> <li>• Malowanie</li> <li>• Wymiana posadzek</li> </ul>
4 Lokalizacja (miejsce przeprowadzenia danego projektu)	Chmielów, ul. Spacerowa 2
5 Szacowana wartość	800 000 zł
6 Prognozowane rezultaty wraz ze sposobem ich oceny i zmierzenia w odniesieniu do celów rewitalizacji	<p>Rezultaty</p> <ul style="list-style-type: none"> <li>• Liczba zmodernizowanych/przebudowanych obiektów szkolnych - 1</li> <li>• poprawa warunków nauki dla uczniów oraz warunków pracy dla nauczycieli</li> </ul> <p>Sposób pomiaru rezultatów:</p> <ul style="list-style-type: none"> <li>• protokoły odbioru,</li> <li>• dokumentacja fotograficzna.</li> </ul>
7 Okres realizacji	2018-2019





*Program Rewitalizacji Gminy Bodzechów na lata 2016-2023*

1 Nazwa projektu	<b>Projekt rewitalizacyjny nr 10 Termomodernizacja budynku strażnicy w Chmielowie</b>
2 Wskazanie podmiotów realizujących projekt	<ul style="list-style-type: none"> <li>Gmina Bodzechów,</li> </ul>
3 Zakres realizowanych zadań	<p>Zakres prac:</p> <ul style="list-style-type: none"> <li>wymiana drzwi,</li> <li>wymiana okien drewnianych na PCV</li> <li>instalacja OZE</li> <li>ocieplenie budynku</li> <li>wymiana instalacji c.o.</li> <li>wymiana oświetlenia na energooszczędne</li> </ul>
4 Lokalizacja (miejsce przeprowadzenia danego projektu)	Chmielów
5 Szacowana wartość	500 000 zł
6 Prognozowane rezultaty wraz ze sposobem ich oceny i zmierzenia w odniesieniu do celów rewitalizacji	<p>Rezultaty</p> <ul style="list-style-type: none"> <li>Poprawa efektywności energetycznej poprzez termomodernizację budynków oświatowych.</li> <li>Zmniejszeni emisji CO<sub>2</sub></li> <li>Zmniejszeni zużycia energii finalnej</li> <li>Zwiększenie wykorzystania odnawialnych źródeł energii</li> </ul> <p>Sposób pomiaru rezultatów:</p> <ul style="list-style-type: none"> <li>protokoły odbioru,</li> <li>audyt energetyczny,</li> <li>dokumentacja fotograficzna.</li> </ul>
7 Okres realizacji	2019

**Obszar rewitalizacji nr 4 – sołectwo Sudół**

Obszar rewitalizacji nr 4 - sołectwo Sudół	Podstawowa	Uzupełniająca	Razem
Liczba projektów rewitalizacyjnych	<b>7</b>	<b>5</b>	<b>12</b>
Szacunkowa wartość projektów rewitalizacyjnych	<b>6 830 000 zł</b>	<b>1 560 000 zł</b>	<b>8 390 000,00 zł</b>

**Kluczowe przedsięwzięcia do powodzenia procesu rewitalizacji**

- Aktywizacja i integracja społeczna osób i rodzin zagrożonych wykluczeniem społecznym
- Poprawa infrastruktury Muzeum Historyczno-Archeologicznego i Rezerwatu Krzemionki
- Poprawa bezpieczeństwa oraz estetyki przestrzeni publicznej

**Uzasadnienie konieczności realizacji opisanych przedsięwzięć rewitalizacyjnych**

- akceptacja społeczna dla procesu rewitalizacji jest efektem włączenia interesariuszy w proces diagnozowania i programowania procesu rewitalizacji,
- akceptacja Rady Gminy dla celów i zadań związanych z rewitalizacją.



*Program Rewitalizacji Gminy Bodzechów na lata 2016-2023*

łącznie planuje się 12 projekty rewitalizacyjne o łącznej wartości ponad 8 mln zł. Poniżej przedstawiamy wykaz przedsięwzięć planowanych do realizacji w ramach obszaru rewitalizacji nr 4 obejmującego sołectwo Sudół:

L.p.	Sfera wraz z nazwą projektu	Szacunkowa wartość
<b>Projekty rewitalizacyjne w sferze społecznej</b>		<b>320 000 zł</b>
1.	Aktywizacja i integracja społeczna osób i rodzin zagrożonych wykluczeniem społecznym	320 000 zł
<b>Projekty rewitalizacyjne w sferze gospodarczej</b>		<b>1 000 000 zł</b>
2.	Wsparcie inwestycyjne MŚP na obszarze rewitalizacji	1 000 000 zł
<b>Projekty rewitalizacyjne w sferze środowiskowej</b>		<b>50 000 zł</b>
3.	Demontaż i bezpieczne usuwanie wyrobów zawierających azbest z obszaru rewitalizacji	20 000 zł
4.	Edukacja ekologiczna	30 000 zł
<b>Projekty rewitalizacyjne w sferze funkcjonalno-przestrzennej</b>		<b>5 300 000 zł</b>
5.	Poprawa infrastruktury Muzeum Historyczno-Archeologicznego i Rezerwatu Krzemionki	5 000 000 zł
6.	Poprawa bezpieczeństwa oraz estetyki przestrzeni publicznej	200 000 zł
7.	Wdrożenie programów profilaktyki zdrowotnej na obszarze rewitalizacji	100 000 zł
<b>Projekty rewitalizacyjne w sferze technicznej</b>		<b>0 zł</b>

**RAZEM wartość projektów podstawowych**

**6 670 000 zł**

**Projekty rewitalizacyjne w sferze społecznej**

1 Nazwa projektu	<b>Projekt rewitalizacyjny nr 1 Aktywizacja i integracja społeczna osób i rodzin zagrożonych wykluczeniem społecznym</b>
2 Wskazanie podmiotów realizujących projekt	<ul style="list-style-type: none"> <li>Gminny Ośrodek Pomocy Społecznej w Bodzechowie,</li> <li>Gmina Bodzechów,</li> <li>Rada Sołecka.</li> <li>PCPR w Ostrowcu Świętokrzyskim</li> <li>PUP w Ostrowcu Świętokrzyskim</li> <li>Gminna Komisja rozwiązywania Problemów Alkoholowych</li> <li>Eskulap-Med spółka z ograniczoną odpowiedzialnością w Ostrowcu Świętokrzyskim</li> <li>Podmioty prywatne</li> </ul>
3 Zakres realizowanych zadań	<p>Zadanie 1 Organizacja spotkań integracyjno – motywacyjnych dla rodzin i osób zagrożonych wykluczeniem społecznym (np. pikniki rodzinne, wigilia itp.).</p> <p>Zadanie 2 Organizowane szkoleń, kursów i innych inicjatyw podnoszących kwalifikacje umożliwiające funkcjonowanie na rynku pracy i zapobiegające wykluczeniu społecznemu</p> <p>Zadanie 3 Realizacja programów profilaktycznych (antyalkoholowych, antynarkotykowych itp.)</p> <p>Zadanie 4 Organizacja wyjazdów edukacyjno – wypoczynkowych dla</p>



*Program Rewitalizacji Gminy Bodzechów na lata 2016-2023*

	dzieci z rodzin najuboższych. Zadanie 5 Aktywne formy przeciwdziałania bezrobociu (staże, zatrudnienie subsydiowane itp.)
4 Lokalizacja (miejsce przeprowadzenia danego projektu)	Sudół
5 Szacowana wartość	320 000,00 zł
6 Prognozowane rezultaty wraz ze sposobem ich oceny i zmierzenia w odniesieniu do celów rewitalizacji	<p>Rezultaty wśród osób/rodzin zagrożonych wykluczeniem społecznym:</p> <ul style="list-style-type: none"> <li>• liczba osób korzystających z kursów/szkoleń -8 osób rocznie</li> <li>• zwiększenie wiary w siebie i własne możliwości</li> <li>• zwiększenie poziomu integracji i podniesienie poziomu aktywizacji zawodowej.</li> <li>• poszerzenie wiedzy i umiejętności umożliwiającej wejścia/powrót na rynek pracy</li> </ul> <p>Sposób pomiaru rezultatów:</p> <ul style="list-style-type: none"> <li>• lista obecności,</li> <li>• dokumentacja fotograficzna,</li> <li>• zaświadczenia/potwierdzenia zdobytych umiejętności</li> </ul>
7 Okres realizacji	2017-2023

**Projekty rewitalizacyjne w sferze gospodarczej**

1 Nazwa projektu	<b>Projekt rewitalizacyjny nr 2</b> <b>Wsparcie inwestycyjne MŚP na obszarze rewitalizacji</b>
2 Wskazanie podmiotów realizujących projekt	<ul style="list-style-type: none"> <li>• Przedsiębiorstwa – podmioty prywatne</li> <li>• Agencja Restrukturyzacji i Modernizacji Rolnictwa w Ostrowcu Świętokrzyskim</li> <li>• Ośrodek Doradztwa Rolniczego w Kielcach</li> <li>• Urząd Marszałkowski Województwa Świętokrzyskiego</li> <li>• Powiatowy Urząd Pracy w Ostrowcu Świętokrzyskim</li> <li>• LGD Krzemieny Krąg</li> </ul>
3 Zakres realizowanych zadań	Będą to różne przedsięwzięcia obecnie działających firm na obszarze rewitalizacji oraz tych, które powstaną w kolejnych latach. Inwestycje będą dotyczyły wdrażania innowacji produktowych i procesowych oraz zakupu maszyn, urządzeń, budowy i modernizacji budynków przez przedsiębiorców do prowadzenia i rozwijania działalności gospodarczych.
4 Lokalizacja (miejsce przeprowadzenia danego projektu)	Sudół
5 Szacowana wartość	1 000 000 zł
6 Prognozowane rezultaty wraz ze sposobem ich oceny i zmierzenia w odniesieniu do celów rewitalizacji	<p>Rezultaty:</p> <ul style="list-style-type: none"> <li>▪ Zmniejszenie bezrobocia na terenie rewitalizacji.</li> <li>▪ Zwiększenie innowacyjności przedsiębiorstw.</li> </ul> <p>Źródła pomiaru:</p> <ul style="list-style-type: none"> <li>▪ Mapa dotacji.gov.pl</li> <li>▪ Informacje uzyskiwane od lokalnych przedsiębiorców.</li> </ul>
7 Okres realizacji	2017-2023



**Projekty rewitalizacyjne w sferze środowiskowej**

1 Nazwa projektu	<b>Projekt rewitalizacyjny nr 3</b> <b>Demontaż i bezpieczne usuwanie wyrobów zawierających azbest z obszaru rewitalizacji</b>
2 Wskazanie podmiotów realizujących projekt	<ul style="list-style-type: none"> <li>Gmina Bodzechów</li> <li>Mieszkańcy gminy deklarujący potrzebę demontażu, transportu i utylizacji azbestu</li> </ul>
3 Zakres realizowanych zadań	Przedsięwzięcie zakłada demontaż, transport i utylizacja wyrobów azbestowych z dachów budynków mieszkalnych i gospodarczych. Zakłada się ogółem utylizację około 1254 m <sup>3</sup> /rocznie.
4 Lokalizacja (miejsce przeprowadzenia danego projektu)	Sudół, budynki prywatne, na podstawie wniosków prywatnych właścicieli deklarujących udział w Programie
5 Szacowana wartość	150 000 zł
6 Prognozowane rezultaty wraz ze sposobem ich oceny i zmierzenia w odniesieniu do celów rewitalizacji	<p>Rezultaty:</p> <ul style="list-style-type: none"> <li>Usunięcie 10032 m<sup>3</sup> wyrobów zawierających azbest w okresie realizacji Programu Rewitalizacji.</li> </ul> <p>Sposób pomiaru:</p> <ul style="list-style-type: none"> <li>protokoły odbioru.</li> </ul>
7 Okres realizacji	2017-2023

1 Nazwa projektu	<b>Projekt rewitalizacyjny nr 4</b> <b>Edukacja ekologiczna</b>
2 Wskazanie podmiotów realizujących projekt	<ul style="list-style-type: none"> <li>Gmina Bodzechów,</li> <li>Stowarzyszenie Oświatowe Wsi Bodzechów "Lisiny Bodzechowskie" w Bodzechowie,</li> <li>Gminne Stowarzyszenie Gospodyń Wiejskich w Gminie Bodzechów,</li> <li>OSP w Bodzechowie,</li> <li>Koło Gospodyń Wiejskich Bodzechów.</li> <li>Ośrodek Zdrowia w Bodzechowie</li> <li>Podmioty prywatne</li> <li>Rada Sołecka</li> <li>Fundacja Q-Stońcu w Szewnie,</li> <li>Stowarzyszenie Pomocy Osobom Niepełnosprawnym - Idziemy Razem w Szewnie,</li> <li>Świątokrzyskie Stowarzyszenie Ludzi z Inicjatywą w Szewnie,</li> <li>Stowarzyszenie Ochrony Dziedzictwa Kulturowego Szewny Imienia Księdza Marcina Popiela "Sulima" w Szewnie,</li> <li>Koło Gospodyń Wiejskich Szewna.</li> <li>Fundacja Wspierania i Ochrony Zwierząt Domowych "Hug-Dog" w Chmielowie</li> <li>OSP w Chmielowie,</li> <li>Koło Gospodyń Wiejskich Chmielów</li> </ul>
3 Zakres realizowanych zadań	<p>Zadanie 1: Edukacja ekologiczna</p> <p>Zakłada się realizację różnego rodzaju akcji (np. sprzątanie świata, zakładanie ogródka na parapecie okna), przeprowadzenie badań</p>



*Program Rewitalizacji Gminy Bodzechów na lata 2016-2023*

	i doświadczeń, konkursów (np. przyrodniczo-plastycznych, fotograficznych, wierszyki i opowiadania o tematyce ekologicznej), szkoleń, pogadanek w szkołach, dokarmianie ptaków w trakcie zimy, wycieczki do lasu, itp.
4 Lokalizacja (miejsce przeprowadzenia danego projektu)	Sudół
5 Szacowana wartość	40 000 zł
6 Prognozowane rezultaty wraz ze sposobem ich oceny i zmierzenia w odniesieniu do celów rewitalizacji	<p>Prognozowane rezultaty w okresie wdrażania Programu Rewitalizacji:</p> <p>W okresie wdrażania Programu:</p> <ul style="list-style-type: none"> <li>▪ przeprowadzenie min. 16 akcji ekologicznych,</li> <li>▪ przeprowadzenie 8 pogadanek nt. ekologii,</li> </ul> <p>Sposób pomiaru:</p> <ul style="list-style-type: none"> <li>• listy obecności,</li> <li>• sprawozdania z działalności stowarzyszeń,</li> <li>• dokumentacja fotograficzna.</li> </ul>
7 Okres realizacji	2017-2023

**Projekty rewitalizacyjne w sferze funkcjonalno-przestrzennej**

1 Nazwa projektu	<b>Projekt rewitalizacyjny nr 5 Poprawa infrastruktury Muzeum Historyczno-Archeologicznego i Rezerwatu Krzemionki</b>
2 Wskazanie podmiotów realizujących projekt	<ul style="list-style-type: none"> <li>• Gmina Bodzechów</li> <li>• Powiat Ostrowiecki</li> </ul>
3 Zakres realizowanych zadań	Projekt polega na modernizacji muzeum historyczno – archeologicznego w celu zwiększenia dostępu do oferty kulturalnej.
4 Lokalizacja (miejsce przeprowadzenia danego projektu)	Sudół
5 Szacowana wartość	5 000 000,00 zł
6 Prognozowane rezultaty wraz ze sposobem ich oceny i zmierzenia w odniesieniu do celów rewitalizacji	<p>Rezultaty:</p> <ul style="list-style-type: none"> <li>• Zwiększenie oferty kulturalnej</li> <li>• Zwiększenie liczby osób odwiedzających obiekt</li> <li>•</li> </ul> <p>Sposób pomiaru rezultatów:</p> <ul style="list-style-type: none"> <li>• protokoły odbioru,</li> <li>• dokumentacja fotograficzna,</li> </ul>
7 Okres realizacji	2017-2019

1 Nazwa projektu	<b>Projekt rewitalizacyjny nr 6 Poprawa estetyki przestrzeni publicznej</b>
2 Wskazanie podmiotów	Gmina Bodzechów



*Program Rewitalizacji Gminy Bodzechów na lata 2016-2023*

realizujących projekt	
3 Zakres realizowanych zadań	Projekt polega na zagospodarowaniu przestrzeni publicznej na cele integracyjne. Zakres prac: - budowa małej infrastruktury (ławki, kosze na śmieci) - aranżacja zieleni - budowa siłowni zewnętrznej i/lub placu zabaw
4 Lokalizacja (miejsce przeprowadzenia danego projektu)	Sudół
5 Szacowana wartość	200 000,00 zł
6 Prognozowane rezultaty wraz ze sposobem ich oceny i zmierzenia w odniesieniu do celów rewitalizacji	<p>Rezultaty:</p> <ul style="list-style-type: none"> <li>• Poprawa estetyki przestrzeni publicznej</li> <li>• Zwieszenie poziomu integracji mieszkańców obszarów rewitalizacji</li> <li>• Powstanie nowych przestrzeni publicznych</li> </ul> <p>Sposób pomiaru rezultatów:</p> <ul style="list-style-type: none"> <li>• protokoły odbioru,</li> <li>• dokumentacja fotograficzna.</li> </ul>
7 Okres realizacji	2018

1 Nazwa projektu	<b>Projekt rewitalizacyjny nr 7 Wdrożenie programów profilaktyki zdrowotnej na obszarze rewitalizacji</b>
2 Wskazanie podmiotów realizujących projekt	<ul style="list-style-type: none"> <li>• Gmina Bodzechów,</li> <li>• Eskulap-Med spółka z ograniczoną odpowiedzialnością w Ostrowcu</li> <li>• Gminny Ośrodek Pomocy Społecznej w Bodzechowie</li> </ul>
3 Zakres realizowanych zadań	<p>Projekt polega na wdrożeniu programów profilaktycznych na obszarze rewitalizacji m.in.</p> <ul style="list-style-type: none"> <li>✓ Program profilaktyki raka piersi (mammografia)</li> <li>✓ Program profilaktyki raka szyjki macicy (cytologia)</li> <li>✓ Program profilaktyki gruźlicy</li> <li>✓ Program badań prenatalnych</li> <li>✓ Program profilaktyki chorób układu krążenia</li> <li>✓ Program profilaktyki chorób odżywczych (w tym POChP)</li> <li>✓ Profilaktyka cukrzycy</li> </ul>
4 Lokalizacja (miejsce przeprowadzenia danego projektu)	Sudół
5 Szacowana wartość	100 000,00 zł
6 Prognozowane rezultaty wraz ze sposobem ich oceny i zmierzenia w odniesieniu do celów rewitalizacji	<p>Rezultaty:</p> <ul style="list-style-type: none"> <li>• Poprawa poziomu bezpieczeństwa zdrowotnego mieszkańców obszaru rewitalizacji</li> <li>• Wdrożenie co najmniej 5 programów profilaktycznych</li> <li>• Poprawa stanu zdrowia mieszkańców obszaru rewitalizacji i całej gminy</li> </ul> <p>Sposób pomiaru rezultatów:</p> <ul style="list-style-type: none"> <li>• Sprawozdania spółki Eskulap-Med,</li> </ul>





*Program Rewitalizacji Gminy Bodzechów na lata 2016-2023*

	• dokumentacja fotograficzna.
7 Okres realizacji	2017-2023

**Obszar rewitalizacji nr 5 – sołectwo Gromadzice**

Obszar rewitalizacji nr 5 - sołectwo Gromadzice	Podstawowa	Uzupełniająca	Razem
Liczba projektów rewitalizacyjnych	<b>6</b>	<b>5</b>	<b>11</b>
Szacunkowa wartość projektów rewitalizacyjnych	<b>2 050 000 zł</b>	<b>540 000 zł</b>	<b>2 590 000,00 zł</b>

Kluczowe przedsięwzięcia do powodzenia procesu rewitalizacji

- Aktywizacja i integracja społeczna osób i rodzin zagrożonych wykluczeniem społecznym
- Termomodernizacja budynku strażnicy OSP

Uzasadnienie konieczności realizacji opisanych przedsięwzięć rewitalizacyjnych

- akceptacja społeczna dla procesu rewitalizacji jest efektem włączenia interesariuszy w proces diagnozowania i programowania procesu rewitalizacji,
- akceptacja Rady Gminy dla celów i zadań związanych z rewitalizacją.

Poniżej przedstawiamy wykaz przedsięwzięć planowanych do realizacji w ramach obszaru rewitalizacji nr 5 obejmującego sołectwo Gromadzice:

L.p.	Sfera wraz z nazwą projektu	Szacunkowa wartość
<b>Projekty rewitalizacyjne w sferze społecznej</b>		<b>200 000 zł</b>
1.	Aktywizacja i integracja społeczna osób i rodzin zagrożonych wykluczeniem społecznym	200 000 zł
<b>Projekty rewitalizacyjne w sferze gospodarczej</b>		<b>1 000 000 zł</b>
2.	Wsparcie inwestycyjne MŚP na obszarze rewitalizacji	1 000 000 zł
<b>Projekty rewitalizacyjne w sferze środowiskowej</b>		<b>15 000 zł</b>
3.	Demontaż i bezpieczne usuwanie wyrobów zawierających azbest z obszaru rewitalizacji	15 000 zł
<b>Projekty rewitalizacyjne w sferze funkcjonalno-przestrzennej</b>		<b>250 000 zł</b>
4.	Poprawa bezpieczeństwa oraz estetyki przestrzeni publicznej	150 000 zł
5.	Wdrożenie programów profilaktyki zdrowotnej na obszarze rewitalizacji	100 000 zł
<b>Projekty rewitalizacyjne w sferze technicznej</b>		<b>500 000 zł</b>
6	Termomodernizacja budynku strażnicy OSP	500 000 zł

<b>RAZEM wartość projektów podstawowych</b>	<b>1 965 000 zł</b>
---	---------------------

**Projekty rewitalizacyjne w sferze społecznej**

1 Nazwa projektu	<b>Projekt rewitalizacyjny nr 1</b> <b>Aktywizacja i integracja społeczna osób i rodzin zagrożonych wykluczeniem społecznym</b>
------------------	--



*Program Rewitalizacji Gminy Bodzechów na lata 2016-2023*

2 Wskazanie podmiotów realizujących projekt	<ul style="list-style-type: none"> <li>• Gminny Ośrodek Pomocy Społecznej w Bodzechowie,</li> <li>• Gmina Bodzechów,</li> <li>• Rada Sołecka.</li> <li>• PCPR w Ostrowcu Świętokrzyskim</li> <li>• PUP w Ostrowcu Świętokrzyskim</li> <li>• Gminna Komisja rozwiązywania Problemów Alkoholowych</li> <li>• Eskulap-Med spółka z ograniczoną odpowiedzialnością w Ostrowcu Świętokrzyskim</li> <li>• Podmioty prywatne</li> </ul>
3 Zakres realizowanych zadań	<p>Zadanie 1 Organizacja spotkań integracyjno – motywacyjnych dla rodzin i osób zagrożonych wykluczeniem społecznym (np. pikniki rodzinne, wigilia itp.).</p> <p>Zadanie 2 Organizowanie szkoleń, kursów i innych inicjatyw podnoszących kwalifikacje umożliwiające funkcjonowanie na rynku pracy i zapobiegające wykluczeniu społecznemu</p> <p>Zadanie 3 Realizacja programów profilaktycznych (antyalkoholowych, antynarkotykowych itp.)</p> <p>Zadanie 4 Organizacja wyjazdów edukacyjno – wypoczynkowych dla dzieci z rodzin najuboższych.</p> <p>Zadanie 5 Aktywne formy przeciwdziałania bezrobociu (staże, zatrudnienie subsydiowane itp.)</p>
4 Lokalizacja (miejsce przeprowadzenia danego projektu)	Gromadzice
5 Szacowana wartość	200 000,00 zł
6 Prognozowane rezultaty wraz ze sposobem ich oceny i zmierzenia w odniesieniu do celów rewitalizacji	<p>Rezultaty wśród osób/rodzin zagrożonych wykluczeniem społecznym:</p> <ul style="list-style-type: none"> <li>• liczba osób korzystających z kursów/szkoleń -10 osób rocznie</li> <li>• zwiększenie wiary w siebie i własne możliwości</li> <li>• zwiększenie poziomu integracji i podniesienie poziomu aktywizacji zawodowej.</li> <li>• poszerzenie wiedzy i umiejętności umożliwiającej wejścia/powrót na rynek pracy</li> </ul> <p>Sposób pomiaru rezultatów:</p> <ul style="list-style-type: none"> <li>• lista obecności,</li> <li>• dokumentacja fotograficzna,</li> <li>• zaświadczenia/potwierdzenia zdobytych umiejętności</li> </ul>
7 Okres realizacji	2017-2023

**Projekty rewitalizacyjne w sferze gospodarczej**

1 Nazwa projektu	<b>Projekt rewitalizacyjny nr 2</b> <b>Wsparcie inwestycyjne MŚP na obszarze rewitalizacji</b>
2 Wskazanie podmiotów realizujących projekt	<ul style="list-style-type: none"> <li>• Przedsiębiorstwa – podmioty prywatne</li> <li>• Agencja Restrukturyzacji i Modernizacji Rolnictwa w Ostrowcu Świętokrzyskim</li> <li>• Ośrodek Doradztwa Rolniczego w Kielcach</li> <li>• Urząd Marszałkowski Województwa Świętokrzyskiego</li> <li>• Powiatowy Urząd Pracy w Ostrowcu Świętokrzyskim</li> </ul>



*Program Rewitalizacji Gminy Bodzechów na lata 2016-2023*

	<ul style="list-style-type: none"> <li>LGD Krzemieny Krąg</li> </ul>
3 Zakres realizowanych zadań	Będą to różne przedsięwzięcia obecnie działających firm na obszarze rewitalizacji oraz tych, które powstaną w kolejnych latach. Inwestycje będą dotyczyły wdrażania innowacji produktowych i procesowych oraz zakupu maszyn, urządzeń, budowy i modernizacji budynków przez przedsiębiorców do prowadzenia i rozwijania działalności gospodarczych.
4 Lokalizacja (miejsce przeprowadzenia danego projektu)	Gromadzice
5 Szacowana wartość	1 000 000 zł
6 Prognozowane rezultaty wraz ze sposobem ich oceny i zmierzenia w odniesieniu do celów rewitalizacji	<p>Rezultaty:</p> <ul style="list-style-type: none"> <li>Zmniejszenie bezrobocia na terenie rewitalizacji.</li> <li>Zwiększenie innowacyjności przedsiębiorstw.</li> </ul> <p>Źródła pomiaru:</p> <ul style="list-style-type: none"> <li>Mapa dotacji.gov.pl</li> <li>Informacje uzyskiwane od lokalnych przedsiębiorców.</li> </ul>
7 Okres realizacji	2017-2023

**Projekty rewitalizacyjne w sferze środowiskowej**

1 Nazwa projektu	<b>Projekt rewitalizacyjny nr 3 Demontaż i bezpieczne usuwanie wyrobów zawierających azbest z obszaru rewitalizacji</b>
2 Wskazanie podmiotów realizujących projekt	<ul style="list-style-type: none"> <li>Gmina Bodzechów</li> <li>Mieszkańcy gminy deklarujący potrzebę demontażu, transportu i utylizacji azbestu</li> </ul>
3 Zakres realizowanych zadań	Przedsięwzięcie zakłada demontaż, transport i utylizacja wyrobów azbestowych z dachów budynków mieszkalnych i gospodarczych. Zakłada się ogółem utylizację około 876 m <sup>3</sup> /rocznie.
4 Lokalizacja (miejsce przeprowadzenia danego projektu)	Gromadzice, budynki prywatne, na podstawie wniosków prywatnych właścicieli deklarujących udział w Programie
5 Szacowana wartość	100 000 zł
6 Prognozowane rezultaty wraz ze sposobem ich oceny i zmierzenia w odniesieniu do celów rewitalizacji	<p>Rezultaty:</p> <ul style="list-style-type: none"> <li>Usunięcie 7008 m<sup>3</sup> wyrobów zawierających azbest w okresie realizacji Programu Rewitalizacji.</li> </ul> <p>Sposób pomiaru:</p> <ul style="list-style-type: none"> <li>protokoły odbioru.</li> </ul>
7 Okres realizacji	2017-2023

**Projekty rewitalizacyjne w sferze funkcjonalno-przestrzennej**

1 Nazwa projektu	<b>Projekt rewitalizacyjny nr 4 Poprawa estetyki przestrzeni publicznej</b>
2 Wskazanie podmiotów realizujących projekt	<ul style="list-style-type: none"> <li>Gmina Bodzechów</li> </ul>



*Program Rewitalizacji Gminy Bodzechów na lata 2016-2023*

3 Zakres realizowanych zadań	Projekt polega na zagospodarowaniu, modernizacji Parku. Zakres prac - aranżacja zieleni - odnowienie alejek - budował małej infrastruktury (m.in. ławki, kosze na śmieci, stojaki na rower itp.)
4 Lokalizacja (miejsce przeprowadzenia danego projektu)	Gromadzice
5 Szacowana wartość	150 000,00 zł
6 Prognozowane rezultaty wraz ze sposobem ich oceny i zmierzenia w odniesieniu do celów rewitalizacji	<p>Rezultaty:</p> <ul style="list-style-type: none"> <li>• Stworzenie infrastruktury sportowo-rekreacyjnej dostosowanej do potrzeb mieszkańców</li> <li>• Poprawa estetyki obszaru rewitalizacji</li> <li>• Promocja aktywnego spędzania czasu wolnego</li> </ul> <p>Sposób pomiaru rezultatów:</p> <ul style="list-style-type: none"> <li>• protokoły odbioru,</li> <li>• dokumentacja fotograficzna,</li> <li>• ankiety zamieszczona na stronie internetowej dla interesariuszy rewitalizacji.</li> </ul>
7 Okres realizacji	2018

1 Nazwa projektu	<b>Projekt rewitalizacyjny nr 5</b> <b>Wdrożenie programów profilaktyki zdrowotnej na obszarze rewitalizacji</b>
2 Wskazanie podmiotów realizujących projekt	<ul style="list-style-type: none"> <li>• Gmina Bodzechów,</li> <li>• Eskulap-Med spółka z ograniczoną odpowiedzialnością w Ostrowcu</li> <li>• Gminny Ośrodek Pomocy Społecznej w Bodzechowie</li> </ul>
3 Zakres realizowanych zadań	<p>Projekt polega na wdrożeniu programów profilaktycznych na obszarze rewitalizacji m.in.</p> <ul style="list-style-type: none"> <li>✓ Program profilaktyki raka piersi (mammografia)</li> <li>✓ Program profilaktyki raka szyjki macicy (cytologia)</li> <li>✓ Program profilaktyki gruźlicy</li> <li>✓ Program badań prenatalnych</li> <li>✓ Program profilaktyki chorób układu krążenia</li> <li>✓ Program profilaktyki chorób odżytoniowych (w tym POChP)</li> <li>✓ Profilaktyka cukrzycy</li> </ul>
4 Lokalizacja (miejsce przeprowadzenia danego projektu)	Gromadzice
5 Szacowana wartość	100 000,00 zł
6 Prognozowane rezultaty wraz ze sposobem ich oceny i zmierzenia w odniesieniu do celów rewitalizacji	<p>Rezultaty:</p> <ul style="list-style-type: none"> <li>• Wdrożenie co najmniej 5 programów profilaktycznych</li> <li>• Poprawa stanu zdrowia mieszkańców obszaru rewitalizacji (gminy)</li> <li>• Zwiększenie poziomu bezpieczeństwa zdrowotnego.</li> </ul> <p>Sposób pomiaru rezultatów:</p> <ul style="list-style-type: none"> <li>• protokoły odbioru,</li> </ul>



	<ul style="list-style-type: none"> <li>• dokumentacja fotograficzna.</li> </ul>
7 Okres realizacji	2018-2023

**Projekty rewitalizacyjne w sferze technicznej**

1 Nazwa projektu	<b>Projekt rewitalizacyjny nr 6</b> <b>Termomodernizacja budynku strażnicy OSP</b>
2 Wskazanie podmiotów realizujących projekt	<ul style="list-style-type: none"> <li>• Gmina Bodzechów</li> </ul>
3 Zakres realizowanych zadań	<p>Zakres prac:</p> <ul style="list-style-type: none"> <li>• wymiana drzwi,</li> <li>• wymiana okien drewnianych na PCV</li> <li>• instalacja OZE</li> <li>• ocieplenie budynku</li> <li>• wymiana instalacji c.o.</li> <li>• wymiana oświetlenia na energooszczędne</li> </ul>
4 Lokalizacja (miejsce przeprowadzenia danego projektu)	Gromadnice
5 Szacowana wartość	500 000 zł
6 Prognozowane rezultaty wraz ze sposobem ich oceny i zmierzenia w odniesieniu do celów rewitalizacji	<p>Rezultaty</p> <ul style="list-style-type: none"> <li>• Poprawa efektywności energetycznej poprzez termomodernizację budynków oświatowych.</li> <li>• Zmniejszeni emisji CO<sub>2</sub></li> <li>• Zmniejszeni zużycia energii finalnej</li> <li>• Zwiększenie wykorzystania odnawialnych źródeł energii</li> </ul> <p>Sposób pomiaru rezultatów:</p> <ul style="list-style-type: none"> <li>• protokoły odbioru,</li> <li>• audyt energetyczny,</li> <li>• dokumentacja fotograficzna.</li> </ul>
7 Okres realizacji	2019



## 8 Charakterystyka pozostałych rodzajów przedsięwzięć rewitalizacyjnych realizujących kierunki działań.

### Bodzechów – obszar rewitalizacji nr 1

Charakterystyka pozostałych przedsięwzięć rewitalizacyjnych realizujących kierunki działań mających na celu eliminację lub ograniczenie negatywnych zjawisk powodujących sytuację kryzysową na w/w obszarze rewitalizacji.

L.p.	Sfera wraz z nazwą projektu	Szacunkowa wartość
<b>Projekty rewitalizacyjne w sferze społecznej</b>		<b>420 000 zł</b>
1.	Wspieranie organizacji pozarządowych	100 000 zł
2.	Organizacja zajęć/wydarzeń kulturalnych na obszarze rewitalizacji	320 000 zł
<b>Projekty rewitalizacyjne w sferze gospodarczej</b>		<b>300 000 zł</b>
3.	Powstawanie i wspieranie gospodarstw agroturystycznych na obszarze gminy	300 000 zł
<b>Projekty rewitalizacyjne w sferze środowiskowej</b>		<b>600 000 zł</b>
4.	Projekty parasolowe (EWE i OZE na budynkach prywatnych)	300 000 zł
5.	Wymiana (na bardziej ekologiczne) i budowa oświetlenia ulicznego	300 000 zł
<b>Projekty rewitalizacyjne w sferze funkcjonalno-przestrzennej</b>		<b>2 400 000 zł</b>
6.	Budowa i modernizacja infrastruktury wodno-kanalizacyjnej na obszarze rewitalizowanym	2 000 000 zł
7.	Zakup wozu ratowniczo - gaśniczego wraz ze sprzętem do ratowania życia dla OSP w Bodzechowie	400 000 zł
<b>Projekty rewitalizacyjne w sferze technicznej</b>		<b>100 000 zł</b>
8.	Zachowanie dziedzictwa kulturowego na obszarze rewitalizacji	100 000 zł
<b>RAZEM wartość projektów uzupełniających</b>		<b>3 820 000 zł</b>

### Projekty w sferze społecznej

1 Nazwa projektu	<b>Projekt rewitalizacyjny (uzupełniający) nr 1</b> <b>Wsparcie organizacji pozarządowych z obszaru rewitalizacji</b>
2 Wskazanie podmiotów realizujących projekt	<ul style="list-style-type: none"> <li>Gminny Ośrodek Pomocy Społecznej w Bodzechowie,</li> <li>Gmina Bodzechów,</li> <li>Stowarzyszenie Oświatowe Wsi Bodzechów "Lisiny Bodzechowskie" w Bodzechowie,</li> <li>Gminne Stowarzyszenie Gospodyń Wiejskich w Gminie Bodzechów,</li> <li>OSP w Bodzechowie,</li> <li>Koło Gospodyń Wiejskich Bodzechów.</li> <li>Rada Sołecka</li> <li>LGD Krzemieny Krąg</li> </ul>
3 Zakres realizowanych zadań	Zadanie 1 Organizacja warsztatów/spotkań dla NGO (organizacja wsparci merytorycznego m.in dla członków KGW, OSP) Zadanie 2 Zakup sprzętu/wyposażenia dla KGW Zadanie 3 Organizacja imprez integracyjno – edukacyjnych w tym spotkań kultywujących dawną tradycję





*Program Rewitalizacji Gminy Bodzechów na lata 2016-2023*

4 Lokalizacja (miejsce przeprowadzenia danego projektu)	Bodzechów
5 Szacowana wartość	100 000 zł
6 Prognozowane rezultaty wraz ze sposobem ich oceny i zmierzenia w odniesieniu do celów rewitalizacji	<p>Rezultaty</p> <ul style="list-style-type: none"> <li>• Liczba organizacji wspartych w ramach projektu –4</li> <li>• Organizacja co najmniej 6 warsztatów/spotkań w ciągu roku (nt. zasad pozyskiwania środków zewnętrznych, zasady udzielania pierwszej pomocy, zajęcia florystyczne)</li> <li>• Sprzęt, wyposażenie dla KGW (garnki, talerze itp.) – 1 komplet</li> <li>• organizacja co najmniej 2 imprez integracyjnych w roku.</li> </ul> <p>Sposób pomiaru rezultatów:</p> <ul style="list-style-type: none"> <li>• lista obecności,</li> <li>• dokumentacja fotograficzna.</li> </ul>
7 Okres realizacji	2018-2023

1 Nazwa projektu	<b>Projekt rewitalizacyjny(uzupełniający) nr 2</b> <b>Organizacja imprez kulturalnych na obszarze rewitalizacji</b>
2 Wskazanie podmiotów realizujących projekt	<ul style="list-style-type: none"> <li>• Gmina Bodzechów,</li> <li>• Stowarzyszenie Oświatowe Wsi Bodzechów "Lisiny Bodzechowskie" w Bodzechowie,</li> <li>• Gminne Stowarzyszenie Gospodyń Wiejskich w Gminie Bodzechów,</li> <li>• OSP w Bodzechowie,</li> <li>• Koło Gospodyń Wiejskich Bodzechów.</li> <li>• Ośrodek Zdrowia w Bodzechowie</li> <li>• Rada Sołecka</li> </ul>
3 Zakres realizowanych zadań	<p>Zakłada się realizację szeregu imprez kulturalnych na obszarze rewitalizacji – będą to m.in.:</p> <ol style="list-style-type: none"> <li>1. Dni Bodzechowa</li> <li>2. Dzień Seniora</li> <li>3. Sylwester</li> <li>4. Dzień Dziecka</li> </ol>
4 Lokalizacja (miejsce przeprowadzenia danego projektu)	Bodzechów
5 Szacowana wartość	230 0000 zł
6 Prognozowane rezultaty wraz ze sposobem ich oceny i zmierzenia w odniesieniu do celów rewitalizacji	<p>Rezultaty:</p> <ul style="list-style-type: none"> <li>• Zorganizowanie minimum 4 imprez rocznie na obszarze rewitalizacji.</li> <li>• Zwiększenie oferty kulturalnej w gminie.</li> <li>• Wzrost liczby odwiedzających gminę turystów.</li> <li>• Zwiększenie dochodów firm i gospodarstw agroturystycznych działających na obszarze rewitalizacji.</li> </ul> <p>Sposób pomiaru:</p> <ul style="list-style-type: none"> <li>• dokumentacja fotograficzna,</li> <li>• strona internetowa gminy</li> </ul>
7 Okres realizacji	2018-2023



**Projekty w sferze gospodarczej**

1 Nazwa projektu	<b>Projekt rewitalizacyjny (uzupełniający) nr 3 Powstawanie i rozwój gospodarstw agroturystycznych</b>
2 Wskazanie podmiotów realizujących projekt	<ul style="list-style-type: none"> <li>• Mieszkańcy sołectwa Bodzechów</li> <li>• Gmina Bodzechów</li> <li>• Rada Sołecka</li> <li>• Lokalna Grupa Działania Krzemieny Krąg</li> <li>• Agencja Restrukturyzacji i Modernizacji Rolnictwa</li> </ul>
3 Zakres realizowanych zadań	Na terenie sołectwa istnieje potrzeba rozwoju i wsparcia tego kierunku. Dzięki dotacjom ARiMR, LGD istnieje szansa, że powstaną gospodarstwa agroturystyczne.
4 Lokalizacja (miejsce przeprowadzenia danego projektu)	Bodzechów
5 Szacowana wartość	300 000 zł
6 Prognozowane rezultaty wraz ze sposobem ich oceny i zmierzenia w odniesieniu do celów rewitalizacji	<p>Prognozowane rezultaty w okresie wdrażania Programu Rewitalizacji: Zakładamy, że powstaną 3 gospodarstwa agroturystyczne. W przypadku utworzenia na terenie sołectwa i gminy nowych gospodarstw agroturystycznych istnieje możliwość powołania stowarzyszenia i wspólnej promocji produktów turystycznych (także ich tworzenia).</p> <p>Sposób pomiaru rezultatów:</p> <ul style="list-style-type: none"> <li>• wykaz gospodarstw agroturystycznych Urzędu Gminy,</li> <li>• strony internetowe gospodarstw agroturystycznych,</li> <li>• www gminy,</li> <li>• dokumentacja fotograficzna.</li> </ul>
7 Okres realizacji	2018-2020

**Projekty w sferze środowiskowej**

1 Nazwa projektu	<b>Projekt rewitalizacyjny (uzupełniający) nr 4 Projekty parasolowe (EWE i OZE na budynkach prywatnych)</b>
2 Wskazanie podmiotów realizujących projekt	<ul style="list-style-type: none"> <li>▪ Wojewódzki Fundusz Ochrony Środowiska i Gospodarki Wodnej w Kielcach</li> <li>▪ Mieszkańcy miejscowości Bodzechów</li> <li>▪ Gmina Bodzechów</li> </ul>
3 Zakres realizowanych zadań	<p>EWE – efektywne wykorzystanie energii to m.in. głęboka termomodernizacja polegająca na:</p> <ul style="list-style-type: none"> <li>• wymiana okien na energooszczędne,</li> <li>• wstawienie na poddaszu okien dachowych na energooszczędne,</li> <li>• ocieplenie ścian zewnętrznych,</li> <li>• ocieplenie dachu i stropu,</li> <li>• Wymiana grzejników na nowe, energooszczędne,</li> <li>• Wymiana kotła,</li> <li>• zainstalowanie wentylacji mechanicznej z rekuperacją.</li> </ul> <p>OZE - odnawialne źródła energii – źródła energii, których wykorzystywanie nie wiąże się z długotrwałym ich deficytem, ponieważ ich zasób odnawia się w krótkim czasie. Takimi źródłami są między innymi wiatr, promieniowanie słoneczne, opady, pływy morskie, fale morskie i geotermia. Najpopularniejsze urządzenia OZE dla gospodarstw</p>



*Program Rewitalizacji Gminy Bodzechów na lata 2016-2023*

	domowych to panele fotowoltaiczne, solarne, pompy ciepła. W ramach rewitalizacji zakłada się, że część indywidualnych gospodarstw domowych skorzysta ze wsparcia (także w formie dotacji, pożyczek) na wdrożenie EWE i OZE.
4 Lokalizacja (miejsce przeprowadzenia danego projektu)	Indywidualne gospodarstwa domowe na terenie miejscowości Bodzechów
5 Szacowana wartość	300 000 zł
6 Prognozowane rezultaty wraz ze sposobem ich oceny i zmierzenia w odniesieniu do celów rewitalizacji	<p>Prognozowane rezultaty w okresie wdrażania Programu Rewitalizacji: Minimum 35 gospodarstw domowych w okresie wdrażania Programu Rewitalizacji wdroży i zainstaluje EWE i/lub OZE.</p> <p>Sposób pomiaru rezultatów:</p> <ul style="list-style-type: none"> <li>▪ informacje WFOŚiGW w Kielcach,</li> <li>▪ dane własne Urzędu Gminy,</li> <li>▪ informacje zbierane od mieszkańców w formie ankiet,</li> <li>▪ dokumentacja fotograficzna.</li> </ul>
7 Okres realizacji	2018-2020

1 Nazwa projektu	<b>Projekt rewitalizacyjny (uzupełniający) nr 5</b> <b>Wymiana (na bardziej ekologiczne) i budowa oświetlenia ulicznego</b>
2 Wskazanie podmiotów realizujących projekt	Gmina Bodzechów
3 Zakres realizowanych zadań	Projekt zakłada wymianę oświetlenia na bardziej ekologiczne (zużywające mniej energii) oraz punktową budowę nowych słupów oświetleniowych w przypadku takiej potrzeby wskazanej np. przez Radę Sołecką
4 Lokalizacja (miejsce przeprowadzenia danego projektu)	Teren sołectwa Bodzechów
5 Szacowana wartość	300 000 zł
6 Prognozowane rezultaty wraz ze sposobem ich oceny i zmierzenia w odniesieniu do celów rewitalizacji	<p>Prognozowane rezultaty w okresie wdrażania Programu Rewitalizacji:</p> <ul style="list-style-type: none"> <li>• Zmniejszenie kosztów energii elektrycznej zużywanej przez oświetlenie uliczne na obszarze rewitalizacji.</li> <li>• Poprawa bezpieczeństwa mieszkańców sołectwa Bodzechów.</li> <li>• Zmniejszenie emisji CO<sub>2</sub> oraz zużycia energii finalnej.</li> </ul> <p>Sposób pomiaru rezultatów:</p> <ul style="list-style-type: none"> <li>• dane własne Urzędu Gminy, zakładu energetycznego,</li> <li>• protokoły odbioru,</li> <li>• dokumentacja fotograficzna.</li> </ul>
7 Okres realizacji	2019-2020

**Projekty w sferze przestrzenno - funkcjonalne**

1 Nazwa projektu	<b>Projekt rewitalizacyjny (uzupełniający) nr 6</b> <b>Budowa i modernizacja infrastruktury wodno-kanalizacyjnej na obszarze rewitalizowanym</b>
2 Wskazanie	Gmina Bodzechów



*Program Rewitalizacji Gminy Bodzechów na lata 2016-2023*

podmiotów realizujących projekt	
3 Zakres realizowanych zadań	Budowa i modernizacja kanalizacji sanitarnej i wodociągowej na obszarze rewitalizacji. Sieć kanalizacji sanitarnej wykonana będzie z rur PVC –u, oraz z PE. Sieć wodociągowa wykonana zostanie z rur PE.
4 Lokalizacja (miejsce przeprowadzenia danego projektu)	Bodzechów
5 Szacowana wartość	2 000 000 zł
6 Prognozowane rezultaty wraz ze sposobem ich oceny i zmierzenia w odniesieniu do celów rewitalizacji	Prognozowane rezultaty: <ul style="list-style-type: none"> <li>• Poprawa gospodarki wodno-ściekowej na obszarze rewitalizacji</li> </ul> Sposób pomiaru rezultatów: <ul style="list-style-type: none"> <li>• protokoły odbioru,</li> <li>• dokumentacja fotograficzna.</li> </ul>
7 Okres realizacji	2019-2023

1 Nazwa projektu	<b>Projekt rewitalizacyjny (uzupełniający) nr 7 Zakup wozu ratowniczo - gaśniczego wraz ze sprzętem do ratowania życia dla OSP w Bodzechowie</b>
2 Wskazanie podmiotów realizujących projekt	Gmina Bodzechów OSP w Bodzechowie
3 Zakres realizowanych zadań	Projekt będzie polegał na zakupie: <ol style="list-style-type: none"> <li>1. nowego specjalistycznego lekkiego wozu ratowniczo – gaśniczego</li> <li>2. agregatu pompowego o minimalnej wydajności 15000 l/h</li> <li>3. wyposażenia do ratowania życia (defibrylator, zestaw do wyważania drzwi i cięcia pedałów)</li> </ol> Głównym celem niniejszego projektu jest zwiększenie skuteczności przeciwdziałania skutkom klęsk żywiołowych (pożarów, huraganów, powodzi) oraz zwiększenie skuteczności w usuwaniu skutków katastrof (m.in. drogowych, ekologicznych, przemysłowych).
4 Lokalizacja (miejsce przeprowadzenia danego projektu)	Bodzechów
5 Szacowana wartość	400 000 zł
6 Prognozowane rezultaty wraz ze sposobem ich oceny i zmierzenia w odniesieniu do celów rewitalizacji	Prognozowane rezultaty: <ul style="list-style-type: none"> <li>• Liczba osób objętych ochroną przed innymi niż powódź zagrożeniami – 1400</li> <li>• Liczba jednostek służb ratowniczych wyposażonych w sprzęt do prowadzenia akcji ratowniczych i usuwania skutków katastrof – 1</li> <li>• Liczba zakupionych wozów pożarniczych wyposażonych w sprzęt do prowadzenia akcji ratowniczych i usuwania skutków katastrof – 1</li> <li>• Zwiększenie poziomu bezpieczeństwa mieszkańców obszaru rewitalizacji</li> </ul>



	Sposób pomiaru rezultatów: <ul style="list-style-type: none"> <li>• protokoły odbioru,</li> <li>• dokumentacja fotograficzna.</li> </ul>
7 Okres realizacji	2017

#### Projekty rewitalizacyjne w sferze technicznej

1 Nazwa projektu	<b>Projekt rewitalizacyjny (uzupełniający) nr 8 Zachowanie dziedzictwa kulturowego na obszarze rewitalizacji</b>
2 Wskazanie podmiotów realizujących projekt	Gmina Bodzechów
3 Zakres realizowanych zadań	Zadanie polega na modernizacji/renowacji/odnowieniu zabytkowych i cennych historycznie kapliczek, krzyży, pomników pamięci znajdujących się na obszarze rewitalizacji.
4 Lokalizacja (miejsce przeprowadzenia danego projektu)	Bodzechów
5 Szacowana wartość	100 000 zł
6 Prognozowane rezultaty wraz ze sposobem ich oceny i zmierzenia w odniesieniu do celów rewitalizacji	<p>Prognozowane rezultaty:</p> <ul style="list-style-type: none"> <li>• Liczba odnowionych zabytków – 10</li> <li>• Poprawa estetyki przestrzeni publicznej</li> </ul> <p>Sposób pomiaru rezultatów:</p> <ul style="list-style-type: none"> <li>• protokoły odbioru,</li> <li>• dokumentacja fotograficzna.</li> </ul>
7 Okres realizacji	2018-2020

#### Szewna – obszar rewitalizacji nr 2

Charakterystyka pozostałych przedsięwzięć rewitalizacyjnych realizujących kierunki działań mających na celu eliminację lub ograniczenie negatywnych zjawisk powodujących sytuację kryzysową na w/w obszarze rewitalizacji.

L.p.	Sfera wraz z nazwą projektu	Szacunkowa wartość
<b>Projekty rewitalizacyjne w sferze społecznej</b>		<b>90 000 zł</b>
1.	Wspieranie organizacji pozarządowych	90 000 zł
<b>Projekty rewitalizacyjne w sferze gospodarczej</b>		<b>500 000 zł</b>
2.	Powstawanie i wspieranie gospodarstw agroturystycznych na obszarze gminy	500 000 zł
<b>Projekty rewitalizacyjne w sferze środowiskowej</b>		<b>300 000 zł</b>
3.	EWE i OZE na budynkach prywatnych	100 000 zł
4.	Wymiana (na bardziej ekologiczne) i budowa oświetlenia ulicznego	200 000 zł
<b>Projekty rewitalizacyjne w sferze funkcjonalno-przestrzennej</b>		<b>1 000 000 zł</b>
5.	Budowa i modernizacja infrastruktury wodno-kanalizacyjnej na obszarze rewitalizowanym	1 000 000 zł
<b>Projekty rewitalizacyjne w sferze technicznej</b>		<b>0 zł</b>



**RAZEM wartość projektów uzupełniających**

**1 890 000 zł**

**Projekty w sferze społecznej**

1 Nazwa projektu	<b>Projekt rewitalizacyjny (uzupełniający) nr 1</b> <b>Wsparcie organizacji pozarządowych z obszaru rewitalizacji</b>
2 Wskazanie podmiotów realizujących projekt	<ul style="list-style-type: none"> <li>Gminny Ośrodek Pomocy Społecznej w Bodzechowie,</li> <li>Gmina Bodzechów,</li> <li>Fundacja Q-Słońcu w Szewnie,</li> <li>Stowarzyszenie Pomocy Osobom Niepełnosprawnym - Idziemy Razem w Szewnie,</li> <li>Świątokrzeskie Stowarzyszenie Ludzi z Inicjatywą w Szewnie,</li> <li>Stowarzyszenie Ochrony Dziedzictwa Kulturowego Szewny Imienia Księdza Marcina Popiela "Sulima" w Szewnie,</li> <li>Koło Gospodyń Wiejskich Szewna.</li> <li>Rada Sołecka</li> <li>LGD Krzemienny Krąg</li> </ul>
3 Zakres realizowanych zadań	Zadanie 1 Organizacja warsztatów/spotkań dla NGO (organizacja wsparci merytorycznego m.in dla członków KGW, OSP) Zadanie 2 Zakup sprzętu ratowniczo – gaśniczego dla OSP w Szewnej Zadanie 3 Zakup sprzętu/wyposażenia dla KGW Zadanie 4 Organizacja imprez integracyjno – edukacyjnych w tym spotkań kultywujących dawna tradycję
4 Lokalizacja (miejsce przeprowadzenia danego projektu)	Szewna
5 Szacowana wartość	90 000 zł
6 Prognozowane rezultaty wraz ze sposobem ich oceny i zmierzenia w odniesieniu do celów rewitalizacji	Rezultaty <ul style="list-style-type: none"> <li>Liczba organizacji wspartych w ramach projektu –4</li> <li>Organizacja co najmniej 6 warsztatów/spotkań w ciągu roku (nt. zasad pozyskiwania środków zewnętrznych, zasady udzielania pierwszej pomocy, zajęcia florystyczne)</li> <li>organizacja co najmniej 2 imprez integracyjnych w roku.</li> <li>Liczba doposażonych jednostek OSP-1</li> </ul> Sposób pomiaru rezultatów: <ul style="list-style-type: none"> <li>lista obecności,</li> <li>dokumentacja fotograficzna.</li> </ul>
7 Okres realizacji	2017-2023

**Projekty w sferze gospodarczej**

1 Nazwa projektu	<b>Projekt rewitalizacyjny (uzupełniający) nr 2</b> <b>Powstawanie i rozwój gospodarstw agroturystycznych</b>
------------------	--





*Program Rewitalizacji Gminy Bodzechów na lata 2016-2023*

2 Wskazanie podmiotów realizujących projekt	<ul style="list-style-type: none"> <li>• Mieszkańcy sołectwa Szewna</li> <li>• Gmina Bodzechów</li> <li>• Rada Sołecka</li> <li>• Lokalna Grupa Działania Krzemieny Krąg</li> <li>• Agencja Restrukturyzacji i Modernizacji Rolnictwa</li> </ul>
3 Zakres realizowanych zadań	Na terenie sołectwa istnieje potrzeba rozwoju i wsparcia tego kierunku. Dzięki dotacjom ARI MR, LGD istnieje szansa, że powstaną gospodarstwa agroturystyczne.
4 Lokalizacja (miejsce przeprowadzenia danego projektu)	Szewna
5 Szacowana wartość	500 000 zł
6 Prognozowane rezultaty wraz ze sposobem ich oceny i zmierzenia w odniesieniu do celów rewitalizacji	<p>Prognozowane rezultaty w okresie wdrażania Programu Rewitalizacji: Zakładamy, że powstaną 5 gospodarstwa agroturystyczne. W przypadku utworzenia na terenie sołectwa i gminy nowych gospodarstw agroturystycznych istnieje możliwość powołania stowarzyszenia i wspólnej promocji produktów turystycznych (także ich tworzenia).</p> <p>Sposób pomiaru rezultatów:</p> <ul style="list-style-type: none"> <li>• wykaz gospodarstw agroturystycznych Urzędu Gminy,</li> <li>• strony internetowe gospodarstw agroturystycznych,</li> <li>• www gminy,</li> <li>• dokumentacja fotograficzna.</li> </ul>
7 Okres realizacji	2017-2023

**Projekty w sferze środowiskowej**

1 Nazwa projektu	<b>Projekt rewitalizacyjny (uzupełniający) nr 3</b> <b>Projekty parasolowe (EWE i OZE na budynkach prywatnych)</b>
2 Wskazanie podmiotów realizujących projekt	<ul style="list-style-type: none"> <li>▪ Wojewódzki Fundusz Ochrony Środowiska i Gospodarki Wodnej w Kielcach</li> <li>▪ Mieszkańcy miejscowości Szewna</li> <li>▪ Gmina Bodzechów</li> </ul>
3 Zakres realizowanych zadań	<p>EWE – efektywne wykorzystanie energii to m.in. głęboka termomodernizacja polegająca na:</p> <ul style="list-style-type: none"> <li>• wymiana okien na energooszczędne,</li> <li>• wstawienie na poddaszu okien dachowych na energooszczędne,</li> <li>• ocieplenie ścian zewnętrznych,</li> <li>• ocieplenie dachu i stropu,</li> <li>• Wymiana grzejników na nowe, energooszczędne,</li> <li>• Wymiana kotła,</li> <li>• zainstalowanie wentylacji mechanicznej z rekuperacją.</li> </ul> <p>OZE - odnawialne źródła energii – źródła energii, których wykorzystywanie nie wiąże się z długotrwałym ich deficytem, ponieważ ich zasób odnawia się w krótkim czasie. Takimi źródłami są między innymi wiatr, promieniowanie słoneczne, opady, pływy morskie, fale morskie i geotermia. Najpopularniejsze urządzenia OZE dla gospodarstw domowych to panele fotowoltaiczne, solarne, pompy ciepła.</p> <p>W ramach rewitalizacji zakłada się, że część indywidualnych gospodarstw domowych skorzysta ze wsparcia (także w formie dotacji, pożyczek) na</p>



*Program Rewitalizacji Gminy Bodzechów na lata 2016-2023*

	wdrożenie EWE i OZE.
4 Lokalizacja (miejsce przeprowadzenia danego projektu)	Indywidualne gospodarstwa domowe na terenie miejscowości Szewna
5 Szacowana wartość	100 000 zł
6 Prognozowane rezultaty wraz ze sposobem ich oceny i zmierzenia w odniesieniu do celów rewitalizacji	<p>Prognozowane rezultaty w okresie wdrażania Programu Rewitalizacji: Minimum 10 gospodarstw domowych w okresie wdrażania Programu Rewitalizacji wdroży i zainstaluje EWE i/lub OZE.</p> <p>Sposób pomiaru rezultatów:</p> <ul style="list-style-type: none"> <li>▪ informacje WFOŚiGW w Kielcach,</li> <li>▪ dane własne Urzędu Gminy,</li> <li>▪ informacje zbierane od mieszkańców w formie ankiet,</li> <li>▪ dokumentacja fotograficzna.</li> </ul>
7 Okres realizacji	2018-2023

1 Nazwa projektu	<b>Projekt rewitalizacyjny (uzupełniający) nr 4 Wymiana (na bardziej ekologiczne) i budowa oświetlenia ulicznego</b>
2 Wskazanie podmiotów realizujących projekt	Gmina Bodzechów
3 Zakres realizowanych zadań	Projekt zakłada wymianę oświetlenia na bardziej ekologiczne (zużywające mniej energii) oraz punktową budowę nowych słupów oświetleniowych w przypadku takiej potrzeby wskazanej np. przez Radę Sołectką
4 Lokalizacja (miejsce przeprowadzenia danego projektu)	Szewna
5 Szacowana wartość	200 000 zł
6 Prognozowane rezultaty wraz ze sposobem ich oceny i zmierzenia w odniesieniu do celów rewitalizacji	<p>Prognozowane rezultaty w okresie wdrażania Programu Rewitalizacji:</p> <ul style="list-style-type: none"> <li>• Zmniejszenie kosztów energii elektrycznej zużywanej przez oświetlenie uliczne na obszarze rewitalizacji.</li> <li>• Poprawa bezpieczeństwa mieszkańców sołectwa Bodzechów.</li> <li>• Zmniejszenie emisji CO<sub>2</sub> oraz zużycia energii finalnej.</li> </ul> <p>Sposób pomiaru rezultatów:</p> <ul style="list-style-type: none"> <li>• dane własne Urzędu Gminy, zakładu energetycznego,</li> <li>• protokoły odbioru,</li> <li>• dokumentacja fotograficzna.</li> </ul>
7 Okres realizacji	2020

**Projekty w sferze przestrzenno - funkcjonalne**

1 Nazwa projektu	<b>Projekt rewitalizacyjny (uzupełniający) nr 5 Budowa i modernizacja infrastruktury wodno-kanalizacyjnej na obszarze rewitalizowanym</b>
2 Wskazanie podmiotów realizujących projekt	Gmina Bodzechów
3 Zakres realizowanych	Budowa i modernizacja kanalizacji sanitarnej i wodociągowej na obszarze



*Program Rewitalizacji Gminy Bodzechów na lata 2016-2023*

zadań	rewitalizacji. Sieć kanalizacji sanitarnej wykonana będzie z rur PVC –u, oraz z PE. Sieć wodociągowa wykonana zostanie z rur PE.
4 Lokalizacja (miejsce przeprowadzenia danego projektu)	Szewna
5 Szacowana wartość	1 000 000 zł
6 Prognozowane rezultaty wraz ze sposobem ich oceny i zmierzenia w odniesieniu do celów rewitalizacji	Prognozowane rezultaty: <ul style="list-style-type: none"> <li>• Poprawa gospodarki wodno-ściekowej na obszarze rewitalizacji</li> </ul> Sposób pomiaru rezultatów: <ul style="list-style-type: none"> <li>• protokoły odbioru,</li> <li>• dokumentacja fotograficzna.</li> </ul>
7 Okres realizacji	2019-2021

**Chmielów – obszar rewitalizacji nr 3**

Charakterystyka pozostałych przedsięwzięć rewitalizacyjnych realizujących kierunki działań mających na celu eliminację lub ograniczenie negatywnych zjawisk powodujących sytuację kryzysową na w/w obszarze rewitalizacji.

L.p.	Sfera wraz z nazwą projektu	Szacunkowa wartość
<b>Projekty rewitalizacyjne w sferze społecznej</b>		<b>90 000 zł</b>
1.	Wspieranie organizacji pozarządowych	90 000 zł
<b>Projekty rewitalizacyjne w sferze gospodarczej</b>		<b>30 000 zł</b>
2	Powstawanie i wspieranie gospodarstw agroturystycznych na obszarze gminy	30 000 zł
<b>Projekty rewitalizacyjne w sferze środowiskowej</b>		<b>200 000 zł</b>
3	EWE i OZE na budynkach prywatnych	100 000 zł
4.	Wymiana (na bardziej ekologiczne) i budowa oświetlenia ulicznego	100 000 zł
<b>Projekty rewitalizacyjne w sferze funkcjonalno-przestrzennej</b>		<b>1 000 000 zł</b>
5.	Budowa i modernizacja infrastruktury wodno-kanalizacyjnej na obszarze rewitalizowanym	1 000 000 zł
<b>Projekty rewitalizacyjne w sferze technicznej</b>		<b>20 000 zł</b>
6.	Zachowanie dziedzictwa kulturowego na obszarze rewitalizacji	20 000 zł

<b>RAZEM wartość projektów uzupełniających</b>	<b>1 340 000 zł</b>
--	---------------------

**Projekty w sferze społecznej**

1 Nazwa projektu	<b>Projekt rewitalizacyjny (uzupełniający) nr 1</b> <b>Wsparcie organizacji pozarządowych z obszaru rewitalizacji</b>
2 Wskazanie podmiotów realizujących projekt	<ul style="list-style-type: none"> <li>• Gminny Ośrodek Pomocy Społecznej w Bodzechowie,</li> <li>• Gmina Bodzechów,</li> <li>• Fundacja Wspierania i Ochrony Zwierząt Domowych "Hug-Dog" w Chmielowie</li> <li>• OSP w Chmielowie,</li> <li>• Koło Gospodyń Wiejskich Chmielów Rada Sołecka</li> </ul>



*Program Rewitalizacji Gminy Bodzechów na lata 2016-2023*

	<ul style="list-style-type: none"> <li>• LGD Krzemieny Krąg</li> </ul>
3 Zakres realizowanych zadań	Zadanie 1 Organizacja warsztatów/spotkań dla NGO (organizacja wsparci merytorycznego m.in dla członków KGW, OSP) Zadanie 2 Zakup sprzętu ratowniczo – gaśniczego dla OSP w Chmielowie Zadanie 3 Zakup sprzętu/wyposażenia dla KGW Zadanie 4 Organizacja imprez integracyjno – edukacyjnych w tym spotkań kultywujących dawną tradycję
4 Lokalizacja (miejsce przeprowadzenia danego projektu)	Chmielów
5 Szacowana wartość	90 000 zł
6 Prognozowane rezultaty wraz ze sposobem ich oceny i zmierzenia w odniesieniu do celów rewitalizacji	Rezultaty <ul style="list-style-type: none"> <li>• Liczba organizacji wspartych w ramach projektu –4</li> <li>• Organizacja co najmniej 2 warsztatów/spotkań w ciągu roku (nt. zasad pozyskiwania środków zewnętrznych, zasady udzielania pierwszej pomocy, zajęcia florystyczne)</li> </ul> Sposób pomiaru rezultatów: <ul style="list-style-type: none"> <li>• lista obecności,</li> <li>• dokumentacja fotograficzna.</li> </ul>
7 Okres realizacji	2017-2023

**Projekty w sferze gospodarczej**

1 Nazwa projektu	<b>Projekt rewitalizacyjny (uzupełniający) nr 2 Powstawanie i rozwój gospodarstw agroturystycznych</b>
2 Wskazanie podmiotów realizujących projekt	<ul style="list-style-type: none"> <li>• Mieszkańcy sołectwa Chmielów</li> <li>• Gmina Bodzechów</li> <li>• Rada Sołecka</li> <li>• Lokalna Grupa Działania Krzemieny Krąg</li> <li>• Agencja Restrukturyzacji i Modernizacji Rolnictwa</li> </ul>
3 Zakres realizowanych zadań	Na terenie sołectwa istnieje potrzeba rozwoju i wsparcia tego kierunku. Dzięki dotacjom ARIiMR, LGD istnieje szansa, że powstaną gospodarstwa agroturystyczne.
4 Lokalizacja (miejsce przeprowadzenia danego projektu)	Chmielów
5 Szacowana wartość	300 000 zł
6 Prognozowane rezultaty wraz ze sposobem ich oceny i zmierzenia w odniesieniu do celów rewitalizacji	Prognozowane rezultaty w okresie wdrażania Programu Rewitalizacji: Zakładamy, że powstaną 3 gospodarstwa agroturystyczne. W przypadku utworzenia na terenie sołectwa i gminy nowych gospodarstw agroturystycznych istnieje możliwość powołania stowarzyszenia i wspólnej promocji produktów turystycznych (także ich tworzenia).  Sposób pomiaru rezultatów: <ul style="list-style-type: none"> <li>• wykaz gospodarstw agroturystycznych Urzędu Gminy,</li> <li>• strony internetowe gospodarstw agroturystycznych,</li> <li>• www gminy,</li> <li>• dokumentacja fotograficzna.</li> </ul>



*Program Rewitalizacji Gminy Bodzechów na lata 2016-2023*

7 Okres realizacji	2017-2023
--------------------	-----------

**Projekty w sferze środowiskowej**

1 Nazwa projektu	<b>Projekt rewitalizacyjny (uzupełniający) nr 3</b> <b>Projekty parasolowe (EWE i OZE na budynkach prywatnych)</b>
2 Wskazanie podmiotów realizujących projekt	<ul style="list-style-type: none"> <li>▪ Wojewódzki Fundusz Ochrony Środowiska i Gospodarki Wodnej w Kielcach</li> <li>▪ Mieszkańcy miejscowości Chmielów</li> <li>▪ Gmina Bodzechów</li> </ul>
3 Zakres realizowanych zadań	<p>EWE – efektywne wykorzystanie energii to m.in. głęboka termomodernizacja polegająca na:</p> <ul style="list-style-type: none"> <li>• wymiana okien na energooszczędne,</li> <li>• wstawienie na poddaszu okien dachowych na energooszczędne,</li> <li>• ocieplenie ścian zewnętrznych,</li> <li>• ocieplenie dachu i stropu,</li> <li>• Wymiana grzejników na nowe, energooszczędne,</li> <li>• Wymiana kotła,</li> <li>• zainstalowanie wentylacji mechanicznej z rekuperacją.</li> </ul> <p>OZE - odnawialne źródła energii – źródła energii, których wykorzystywanie nie wiąże się z długotrwałym ich deficytem, ponieważ ich zasób odnawia się w krótkim czasie. Takimi źródłami są między innymi wiatr, promieniowanie słoneczne, opady, pływy morskie, fale morskie i geotermia. Najpopularniejsze urządzenia OZE dla gospodarstw domowych to panele fotowoltaiczne, solarne, pompy ciepła.</p> <p>W ramach rewitalizacji zakłada się, że część indywidualnych gospodarstw domowych skorzysta ze wsparcia (także w formie dotacji, pożyczek) na wdrożenie EWE i OZE.</p>
4 Lokalizacja (miejsce przeprowadzenia danego projektu)	Indywidualne gospodarstwa domowe na terenie miejscowości Chmielów
5 Szacowana wartość	100 000 zł
6 Prognozowane rezultaty wraz ze sposobem ich oceny i zmierzenia w odniesieniu do celów rewitalizacji	<p>Prognozowane rezultaty w okresie wdrażania Programu Rewitalizacji: Minimum 10 gospodarstw domowych w okresie wdrażania Programu Rewitalizacji wdroży i zainstaluje EWE i/lub OZE.</p> <p>Sposób pomiaru rezultatów:</p> <ul style="list-style-type: none"> <li>▪ informacje WFOŚiGW w Kielcach,</li> <li>▪ dane własne Urzędu Gminy,</li> <li>▪ informacje zbierane od mieszkańców w formie ankiet,</li> <li>▪ dokumentacja fotograficzna.</li> </ul>
7 Okres realizacji	2017-2023

1 Nazwa projektu	<b>Projekt rewitalizacyjny (uzupełniający) nr 4</b> <b>Wymiana (na bardziej ekologiczne) i budowa oświetlenia ulicznego</b>
2 Wskazanie podmiotów realizujących projekt	Gmina Bodzechów
3 Zakres realizowanych	Projekt zakłada wymianę oświetlenia na bardziej ekologiczne (zużywające



*Program Rewitalizacji Gminy Bodzechów na lata 2016-2023*

zadań	mniej energii) oraz punktową budowę nowych słupów oświetleniowych w przypadku takiej potrzeby wskazanej np. przez Radę Sołecką
4 Lokalizacja (miejsce przeprowadzenia danego projektu)	Teren sołectwa Chmielów
5 Szacowana wartość	100 000 zł
6 Prognozowane rezultaty wraz ze sposobem ich oceny i zmierzenia w odniesieniu do celów rewitalizacji	<p>Prognozowane rezultaty w okresie wdrażania Programu Rewitalizacji:</p> <ul style="list-style-type: none"> <li>• Zmniejszenie kosztów energii elektrycznej zużywanej przez oświetlenie uliczne na obszarze rewitalizacji.</li> <li>• Poprawa bezpieczeństwa mieszkańców sołectwa Chmielów.</li> <li>• Zmniejszenie emisji CO<sub>2</sub> oraz zużycia energii finalnej.</li> </ul> <p>Sposób pomiaru rezultatów:</p> <ul style="list-style-type: none"> <li>• dane własne Urzędu Gminy, zakładu energetycznego,</li> <li>• protokoły odbioru,</li> <li>• dokumentacja fotograficzna.</li> </ul>
7 Okres realizacji	2019

**Projekty w sferze przestrzenno - funkcjonalne**

1 Nazwa projektu	<b>Projekt rewitalizacyjny (uzupełniający) nr 5 Budowa i modernizacja infrastruktury wodno-kanalizacyjnej na obszarze rewitalizowanym</b>
2 Wskazanie podmiotów realizujących projekt	Gmina Bodzechów
3 Zakres realizowanych zadań	<p>Budowa i modernizacja kanalizacji sanitarnej i wodociągowej na obszarze rewitalizacji.</p> <p>Sieć kanalizacji sanitarnej wykonana będzie z rur PVC –u, oraz z PE.</p> <p>Sieć wodociągowa wykonana zostanie z rur PE.</p>
4 Lokalizacja (miejsce przeprowadzenia danego projektu)	Chmielów
5 Szacowana wartość	1 000 000 zł
6 Prognozowane rezultaty wraz ze sposobem ich oceny i zmierzenia w odniesieniu do celów rewitalizacji	<p>Prognozowane rezultaty:</p> <ul style="list-style-type: none"> <li>• Poprawa gospodarki wodno-ściekowej na obszarze rewitalizacji</li> </ul> <p>Sposób pomiaru rezultatów:</p> <ul style="list-style-type: none"> <li>• protokoły odbioru,</li> <li>• dokumentacja fotograficzna.</li> </ul>
7 Okres realizacji	2018-2019

1 Nazwa projektu	<b>Projekt rewitalizacyjny (uzupełniający) nr 6 Zachowanie dziedzictwa kulturowego na obszarze rewitalizacji</b>
2 Wskazanie podmiotów realizujących projekt	Gmina Bodzechów
3 Zakres realizowanych	Projekt polega na renowacji, konserwacji zabytkowych figur, krzyży





*Program Rewitalizacji Gminy Bodzechów na lata 2016-2023*

zadań	przydrożnych znajdujących się w obszarze rewitalizacji
4 Lokalizacja (miejsce przeprowadzenia danego projektu)	Chmielów
5 Szacowana wartość	20 000 zł
6 Prognozowane rezultaty wraz ze sposobem ich oceny i zmierzenia w odniesieniu do celów rewitalizacji	Prognozowane rezultaty: <ul style="list-style-type: none"> <li>• Liczba odnowionych figur, krzyży – 2szt.</li> <li>• Poprawa estetyki przestrzeni publicznej</li> </ul> Sposób pomiaru rezultatów: <ul style="list-style-type: none"> <li>• protokoły odbioru,</li> <li>• dokumentacja fotograficzna.</li> </ul>
7 Okres realizacji	2018-2023

**Sudół – obszar rewitalizacji nr 4**

Charakterystyka pozostałych przedsięwzięć rewitalizacyjnych realizujących kierunki działań mających na celu eliminację lub ograniczenie negatywnych zjawisk powodujących sytuację kryzysową na w/w obszarze rewitalizacji.

L.p.	Sfera wraz z nazwą projektu	Szacunkowa wartość
<b>Projekty rewitalizacyjne w sferze społecznej</b>		<b>160 000 zł</b>
1.	Wspieranie zainteresowań dzieci i młodzieży z obszaru rewitalizacji	160 000 zł
<b>Projekty rewitalizacyjne w sferze gospodarczej</b>		<b>200 000 zł</b>
2.	Powstawanie i wspieranie gospodarstw agroturystycznych na obszarze gminy	200 000 zł
<b>Projekty rewitalizacyjne w sferze środowiskowej</b>		<b>200 000 zł</b>
3.	EWE i OZE na budynkach prywatnych	100 000 zł
4.	Wymiana (na bardziej ekologiczne) i budowa oświetlenia ulicznego	100 000 zł
<b>Projekty rewitalizacyjne w sferze funkcjonalno-przestrzennej</b>		<b>1 000 000 zł</b>
5.	Budowa i modernizacja infrastruktury wodno-kanalizacyjnej na obszarze rewitalizowanym	1 000 000 zł
<b>Projekty rewitalizacyjne w sferze technicznej</b>		<b>0 zł</b>

<b>RAZEM wartość projektów uzupełniających</b>	<b>1 560 000 zł</b>
--	---------------------

**Projekty w sferze społecznej**

1 Nazwa projektu	<b>Projekt rewitalizacyjny (uzupełniający) nr 1</b> <b>Wspieranie zainteresowań dzieci i młodzieży z obszaru rewitalizacji</b>
2 Wskazanie podmiotów realizujących projekt	<ul style="list-style-type: none"> <li>• Gmina Bodzechów,</li> <li>• Rada Sołecka.</li> <li>• Gminna Biblioteka Publiczna</li> </ul>
3 Zakres realizowanych zadań	Zadanie 1: Zajęcia muzyczne dla dzieci i młodzieży w wieku szkolnym Zadanie 2: Zajęcia plastyczne



*Program Rewitalizacji Gminy Bodzechów na lata 2016-2023*

	Zadanie 3 Zajęcia/ akcje czytelnicze
4 Lokalizacja (miejsce przeprowadzenia danego projektu)	Sudół
5 Szacowana wartość	160 0000 zł
6 Prognozowane rezultaty wraz ze sposobem ich oceny i zmierzenia w odniesieniu do celów rewitalizacji	<p>Rezultaty:</p> <ul style="list-style-type: none"> <li>• ilość dzieci i młodzieży biorącej udział w zajęciach muzycznych: 15 dzieci * 8 lat = 120 dzieci,</li> <li>• ilość dzieci i młodzieży biorącej udział w zajęciach plastycznych: 15 dzieci * 8 lat = 120 dzieci,</li> <li>• liczba wystaw/pokazów – 4 rocznie</li> </ul> <p>Sposób pomiaru:</p> <ul style="list-style-type: none"> <li>• dokumentacja fotograficzna,</li> <li>• strona internetowa gminy</li> </ul>
7 Okres realizacji	2017-2023

**Projekty w sferze gospodarczej**

1 Nazwa projektu	<b>Projekt rewitalizacyjny (uzupełniający) nr 2 Powstawanie i rozwój gospodarstw agroturystycznych</b>
2 Wskazanie podmiotów realizujących projekt	<ul style="list-style-type: none"> <li>• Mieszkańcy sołectwa Sudół</li> <li>• Gmina Bodzechów</li> <li>• Rada Sołecka</li> <li>• Lokalna Grupa Działania Krzemieny Krąg</li> <li>• Agencja Restrukturyzacji i Modernizacji Rolnictwa</li> </ul>
3 Zakres realizowanych zadań	Na terenie sołectwa istnieje potrzeba rozwoju i wsparcia tego kierunku. Dzięki dotacjom ARiMR, LGD istnieje szansa, że powstaną gospodarstwa agroturystyczne.
4 Lokalizacja (miejsce przeprowadzenia danego projektu)	Sudół
5 Szacowana wartość	200 000 zł
6 Prognozowane rezultaty wraz ze sposobem ich oceny i zmierzenia w odniesieniu do celów rewitalizacji	<p>Prognozowane rezultaty w okresie wdrażania Programu Rewitalizacji: Zakładamy, że powstaną 2 gospodarstwa agroturystyczne. W przypadku utworzenia na terenie sołectwa i gminy nowych gospodarstw agroturystycznych istnieje możliwość powołania stowarzyszenia i wspólnej promocji produktów turystycznych (także ich tworzenia).</p> <p>Sposób pomiaru rezultatów:</p> <ul style="list-style-type: none"> <li>• wykaz gospodarstw agroturystycznych Urzędu Gminy,</li> <li>• strony internetowe gospodarstw agroturystycznych,</li> <li>• www gminy,</li> <li>• dokumentacja fotograficzna.</li> </ul>
7 Okres realizacji	2017-2023

**Projekty w sferze środowiskowej**

1 Nazwa projektu	<b>Projekt rewitalizacyjny (uzupełniający) nr 3 Projekty parasolowe (EWE i OZE na budynkach prywatnych)</b>
2 Wskazanie	<ul style="list-style-type: none"> <li>▪ Wojewódzki Fundusz Ochrony Środowiska i Gospodarki Wodnej</li> </ul>



*Program Rewitalizacji Gminy Bodzechów na lata 2016-2023*

podmiotów realizujących projekt	<p>w Kielcach</p> <ul style="list-style-type: none"> <li>▪ Mieszkańcy miejscowości Sudół</li> <li>▪ Gmina Bodzechów</li> </ul>
3 Zakres realizowanych zadań	<p>EWE – efektywne wykorzystanie energii to m.in. głęboka termomodernizacja polegająca na:</p> <ul style="list-style-type: none"> <li>• wymiana okien na energooszczędne,</li> <li>• wstawienie na poddaszu okien dachowych na energooszczędne,</li> <li>• ocieplenie ścian zewnętrznych,</li> <li>• ocieplenie dachu i stropu,</li> <li>• Wymiana grzejników na nowe, energooszczędne,</li> <li>• Wymiana kotła,</li> <li>• zainstalowanie wentylacji mechanicznej z rekuperacją.</li> </ul> <p>OZE - odnawialne źródła energii – źródła energii, których wykorzystywanie nie wiąże się z długotrwałym ich deficytem, ponieważ ich zasób odnawia się w krótkim czasie. Takimi źródłami są między innymi wiatr, promieniowanie słoneczne, opady, pływy morskie, fale morskie i geotermia. Najpopularniejsze urządzenia OZE dla gospodarstw domowych to panele fotowoltaiczne, solarne, pompy ciepła.</p> <p>W ramach rewitalizacji zakłada się, że część indywidualnych gospodarstw domowych skorzysta ze wsparcia (także w formie dotacji, pożyczek) na wdrożenie EWE i OZE.</p>
4 Lokalizacja (miejsce przeprowadzenia danego projektu)	Indywidualne gospodarstwa domowe na terenie miejscowości Sudół
5 Szacowana wartość	100 000 zł
6 Prognozowane rezultaty wraz ze sposobem ich oceny i zmierzenia w odniesieniu do celów rewitalizacji	<p>Prognozowane rezultaty w okresie wdrażania Programu Rewitalizacji:</p> <p>Minimum 10 gospodarstw domowych w okresie wdrażania Programu Rewitalizacji wdroży i zainstaluje EWE i/lub OZE.</p> <p>Sposób pomiaru rezultatów:</p> <ul style="list-style-type: none"> <li>▪ informacje WFOŚiGW w Kielcach,</li> <li>▪ dane własne Urzędu Gminy,</li> <li>▪ informacje zbierane od mieszkańców w formie ankiet,</li> <li>▪ dokumentacja fotograficzna.</li> </ul>
7 Okres realizacji	2017-2023

1 Nazwa projektu	<b>Projekt rewitalizacyjny (uzupełniający) nr 4</b> <b>Wymiana (na bardziej ekologiczne) i budowa oświetlenia ulicznego</b>
2 Wskazanie podmiotów realizujących projekt	Gmina Bodzechów
3 Zakres realizowanych zadań	Projekt zakłada wymianę oświetlenia na bardziej ekologiczne (zużywające mniej energii) oraz punktową budowę nowych słupów oświetleniowych w przypadku takiej potrzeby wskazanej np. przez Radę Sołecką
4 Lokalizacja (miejsce przeprowadzenia danego projektu)	Teren sołectwa Sudół
5 Szacowana wartość	100 000 zł
6 Prognozowane	Prognozowane rezultaty w okresie wdrażania Programu Rewitalizacji:



*Program Rewitalizacji Gminy Bodzechów na lata 2016-2023*

rezultaty wraz ze sposobem ich oceny i zmierzenia w odniesieniu do celów rewitalizacji	<ul style="list-style-type: none"> <li>• Zmniejszenie kosztów energii elektrycznej zużywanej przez oświetlenie uliczne na obszarze rewitalizacji.</li> <li>• Poprawa bezpieczeństwa mieszkańców sołectwa Sudół.</li> <li>• Zmniejszenie emisji CO<sub>2</sub> oraz zużycia energii finalnej.</li> </ul> <p>Sposób pomiaru rezultatów:</p> <ul style="list-style-type: none"> <li>• dane własne Urzędu Gminy, zakładu energetycznego,</li> <li>• protokoły odbioru,</li> <li>• dokumentacja fotograficzna.</li> </ul>
7 Okres realizacji	2019

**Projekty w sferze przestrzenno - funkcjonalne**

1 Nazwa projektu	<b>Projekt rewitalizacyjny (uzupełniający) nr 5 Budowa i modernizacja infrastruktury wodno-kanalizacyjnej na obszarze rewitalizowanym</b>
2 Wskazanie podmiotów realizujących projekt	Gmina Bodzechów
3 Zakres realizowanych zadań	Budowa i modernizacja kanalizacji sanitarnej i wodociągowej na obszarze rewitalizacji. Sieć kanalizacji sanitarnej wykonana będzie z rur PVC –u, oraz z PE. Sieć wodociągowa wykonana zostanie z rur PE.
4 Lokalizacja (miejsce przeprowadzenia danego projektu)	Sudół
5 Szacowana wartość	1 000 000 zł
6 Prognozowane rezultaty wraz ze sposobem ich oceny i zmierzenia w odniesieniu do celów rewitalizacji	<p>Prognozowane rezultaty:</p> <ul style="list-style-type: none"> <li>• Poprawa gospodarki wodno-ściekowej na obszarze rewitalizacji</li> </ul> <p>Sposób pomiaru rezultatów:</p> <ul style="list-style-type: none"> <li>• protokoły odbioru,</li> <li>• dokumentacja fotograficzna.</li> </ul>
7 Okres realizacji	2019

**Gromadzice – obszar rewitalizacji nr 1**

Charakterystyka pozostałych przedsięwzięć rewitalizacyjnych realizujących kierunki działań mających na celu eliminację lub ograniczenie negatywnych zjawisk powodujących sytuację kryzysową na w/w obszarze rewitalizacji.

L.p.	Sfera wraz z nazwą projektu	Szacunkowa wartość
<b>Projekty rewitalizacyjne w sferze społecznej</b>		<b>160 000 zł</b>
1.	Wspieranie zainteresowań dzieci i młodzieży z obszaru rewitalizacji	160 000 zł
<b>Projekty rewitalizacyjne w sferze gospodarczej</b>		<b>200 000 zł</b>
2.	Powstawanie i wspieranie gospodarstw agroturystycznych na obszarze gminy	200 000 zł
<b>Projekty rewitalizacyjne w sferze środowiskowej</b>		<b>150 000 zł</b>
3.	EWE i OZE na budynkach prywatnych	100 000 zł



*Program Rewitalizacji Gminy Bodzechów na lata 2016-2023*

4.	Wymiana (na bardziej ekologiczne) i budowa oświetlenia ulicznego	50 000 zł
<b>Projekty rewitalizacyjne w sferze funkcjonalno-przestrzennej</b>		<b>30 000 zł</b>
5.	Zachowanie dziedzictwa kulturowego na obszarze rewitalizacji	30 000 zł
<b>Projekty rewitalizacyjne w sferze technicznej</b>		<b>0 zł</b>

<b>RAZEM wartość projektów uzupełniających</b>	<b>540 000 zł</b>
--	-------------------

**Projekty w sferze społecznej**

1 Nazwa projektu	<b>Projekt rewitalizacyjny (uzupełniający) nr 1</b> <b>Wspieranie zainteresowań dzieci i młodzieży z obszaru rewitalizacji</b>
2 Wskazanie podmiotów realizujących projekt	<ul style="list-style-type: none"> <li>Gmina Bodzechów,</li> <li>Rada Sołecka.</li> <li>Gminna Biblioteka Publiczna</li> </ul>
3 Zakres realizowanych zadań	Zadanie 1: Zajęcia muzyczne dla dzieci i młodzieży w wieku szkolnym Zadanie 2: Zajęcia plastyczne Zadanie 3 Zajęcia/ akcje czytelnicze
4 Lokalizacja (miejsce przeprowadzenia danego projektu)	Gromadzice
5 Szacowana wartość	160 0000 zł
6 Prognozowane rezultaty wraz ze sposobem ich oceny i zmierzenia w odniesieniu do celów rewitalizacji	Rezultaty: <ul style="list-style-type: none"> <li>ilość dzieci i młodzieży biorącej udział w zajęciach muzycznych: 15 dzieci * 8 lat = 120 dzieci,</li> <li>ilość dzieci i młodzieży biorącej udział w zajęciach plastycznych: 15 dzieci * 8 lat = 120 dzieci,</li> <li>liczba wystaw/pokazów – 4 rocznie</li> </ul> Sposób pomiaru: <ul style="list-style-type: none"> <li>dokumentacja fotograficzna,</li> <li>strona internetowa gminy</li> </ul>
7 Okres realizacji	2017-2023

**Projekty w sferze gospodarczej**

1 Nazwa projektu	<b>Projekt rewitalizacyjny (uzupełniający) nr 2</b> <b>Powstawanie i rozwój gospodarstw agroturystycznych</b>
2 Wskazanie podmiotów realizujących projekt	<ul style="list-style-type: none"> <li>Mieszkańcy sołectwa Gromadzice</li> <li>Gmina Bodzechów</li> <li>Rada Sołecka</li> <li>Lokalna Grupa Działania Krzemienny Krąg</li> <li>Agencja Restrukturyzacji i Modernizacji Rolnictwa</li> </ul>
3 Zakres realizowanych zadań	Na terenie sołectwa istnieje potrzeba rozwoju i wsparcia tego kierunku. Dzięki dotacjom ARiMR, LGD istnieje szansa, że powstaną gospodarstwa agroturystyczne.
4 Lokalizacja (miejsce przeprowadzenia danego projektu)	Gromadzice
5 Szacowana wartość	200 000 zł



*Program Rewitalizacji Gminy Bodzechów na lata 2016-2023*

6 Prognozowane rezultaty wraz ze sposobem ich oceny i zmierzenia w odniesieniu do celów rewitalizacji	<p>Prognozowane rezultaty w okresie wdrażania Programu Rewitalizacji: Zakładamy, że powstaną 2 gospodarstwa agroturystyczne. W przypadku utworzenia na terenie sołectwa i gminy nowych gospodarstw agroturystycznych istnieje możliwość powołania stowarzyszenia i wspólnej promocji produktów turystycznych (także ich tworzenia).</p> <p>Sposób pomiaru rezultatów:</p> <ul style="list-style-type: none"> <li>• wykaz gospodarstw agroturystycznych Urzędu Gminy,</li> <li>• strony internetowe gospodarstw agroturystycznych,</li> <li>• www gminy,</li> <li>• dokumentacja fotograficzna.</li> </ul>
7 Okres realizacji	2017-2023

**Projekty w sferze środowiskowej**

1 Nazwa projektu	<b>Projekt rewitalizacyjny (uzupełniający) nr 3</b> <b>Projekty parasolowe (EWE i OZE na budynkach prywatnych)</b>
2 Wskazanie podmiotów realizujących projekt	<ul style="list-style-type: none"> <li>▪ Wojewódzki Fundusz Ochrony Środowiska i Gospodarki Wodnej w Kielcach</li> <li>▪ Mieszkańcy miejscowości Gromadzice</li> <li>▪ Gmina Bodzechów</li> </ul>
3 Zakres realizowanych zadań	<p>EWE – efektywne wykorzystanie energii to m.in. głęboka termomodernizacja polegająca na:</p> <ul style="list-style-type: none"> <li>• wymiana okien na energooszczędne,</li> <li>• wstawienie na poddaszu okien dachowych na energooszczędne,</li> <li>• ocieplenie ścian zewnętrznych,</li> <li>• ocieplenie dachu i stropu,</li> <li>• Wymiana grzejników na nowe, energooszczędne,</li> <li>• Wymiana kotła,</li> <li>• zainstalowanie wentylacji mechanicznej z rekuperacją.</li> </ul> <p>OZE - odnawialne źródła energii – źródła energii, których wykorzystywanie nie wiąże się z długotrwałym ich deficytem, ponieważ ich zasób odnawia się w krótkim czasie. Takimi źródłami są między innymi wiatr, promieniowanie słoneczne, opady, pływy morskie, fale morskie i geotermia. Najpopularniejsze urządzenia OZE dla gospodarstw domowych to panele fotowoltaiczne, solarne, pompy ciepła.</p> <p>W ramach rewitalizacji zakłada się, że część indywidualnych gospodarstw domowych skorzysta ze wsparcia (także w formie dotacji, pożyczek) na wdrożenie EWE i OZE.</p>
4 Lokalizacja (miejsce przeprowadzenia danego projektu)	Indywidualne gospodarstwa domowe na terenie miejscowości Gromadzice
5 Szacowana wartość	100 000 zł
6 Prognozowane rezultaty wraz ze sposobem ich oceny i zmierzenia w odniesieniu do celów rewitalizacji	<p>Prognozowane rezultaty w okresie wdrażania Programu Rewitalizacji: Minimum 10 gospodarstw domowych w okresie wdrażania Programu Rewitalizacji wdroży i zainstaluje EWE i/lub OZE.</p> <p>Sposób pomiaru rezultatów:</p> <ul style="list-style-type: none"> <li>▪ informacje WFOŚiGW w Kielcach,</li> <li>▪ dane własne Urzędu Gminy,</li> </ul>





*Program Rewitalizacji Gminy Bodzechów na lata 2016-2023*

	<ul style="list-style-type: none"> <li>informacje zbierane od mieszkańców w formie ankiet,</li> <li>dokumentacja fotograficzna.</li> </ul>
7 Okres realizacji	2017-2023

1 Nazwa projektu	<b>Projekt rewitalizacyjny (uzupełniający) nr 4 Wymiana (na bardziej ekologiczne) i budowa oświetlenia ulicznego</b>
2 Wskazanie podmiotów realizujących projekt	Gmina Bodzechów
3 Zakres realizowanych zadań	Projekt zakłada wymianę oświetlenia na bardziej ekologiczne (zużywające mniej energii) oraz punktową budowę nowych słupów oświetleniowych w przypadku takiej potrzeby wskazanej np. przez Radę Sołecką
4 Lokalizacja (miejsce przeprowadzenia danego projektu)	Teren sołectwa Gromadzice
5 Szacowana wartość	50 000 zł
6 Prognozowane rezultaty wraz ze sposobem ich oceny i zmierzenia w odniesieniu do celów rewitalizacji	<p>Prognozowane rezultaty w okresie wdrażania Programu Rewitalizacji:</p> <ul style="list-style-type: none"> <li>Zmniejszenie kosztów energii elektrycznej zużywanej przez oświetlenie uliczne na obszarze rewitalizacji.</li> <li>Poprawa bezpieczeństwa mieszkańców sołectwa Gromadzice.</li> <li>Zmniejszenie emisji CO<sub>2</sub> oraz zużycia energii finalnej.</li> </ul> <p>Sposób pomiaru rezultatów:</p> <ul style="list-style-type: none"> <li>dane własne Urzędu Gminy, zakładu energetycznego,</li> <li>protokoły odbioru,</li> <li>dokumentacja fotograficzna.</li> </ul>
7 Okres realizacji	2020

**Projekty w sferze przestrzenno - funkcjonalne**

1 Nazwa projektu	<b>Projekt rewitalizacyjny (uzupełniający) nr 5 Zachowanie dziedzictwa kulturowego na obszarze rewitalizacji</b>
2 Wskazanie podmiotów realizujących projekt	Gmina Bodzechów
3 Zakres realizowanych zadań	Zadanie polega na modernizacji/renowacji/odnowieniu zabytkowych i cennych historycznie kapliczek, krzyży, pomników pamięci znajdujących się na obszarze rewitalizacji.
4 Lokalizacja (miejsce przeprowadzenia danego projektu)	Gromadzice
5 Szacowana wartość	30 000 zł
6 Prognozowane rezultaty wraz ze sposobem ich oceny i zmierzenia w odniesieniu do celów rewitalizacji	<p>Prognozowane rezultaty:</p> <ul style="list-style-type: none"> <li>Liczba odnowionych zabytków – 3</li> <li>Poprawa estetyki przestrzeni publicznej</li> </ul> <p>Sposób pomiaru rezultatów:</p> <ul style="list-style-type: none"> <li>protokoły odbioru,</li> </ul>



*Program Rewitalizacji Gminy Bodzechów na lata 2016-2023*

	<ul style="list-style-type: none"><li>• dokumentacja fotograficzna.</li></ul>
7 Okres realizacji	2018-2023



## **9 Mechanizmy zapewnienia komplementarności między poszczególnymi projektami/ przedsięwzięciami rewitalizacyjnymi oraz pomiędzy działaniami różnych podmiotów i funduszy na obszarze objętym programem rewitalizacji.**

Program Rewitalizacji Gminy Bodzechów ujmuje działania w sposób kompleksowy (z uwzględnieniem projektów rewitalizacyjnych współfinansowanych ze środków EFRR, EFS, Funduszu Spójności oraz innych środków publicznych lub prywatnych) tak, aby nie pomijać aspektu społecznego, ekonomicznego, przestrzennego, technicznego, środowiskowego i kulturowego związanego zarówno z danym obszarem, jak i jego otoczeniem. Program złożony jest z wielu różnorodnych projektów (kluczowych i uzupełniających). Projekty są ze sobą wzajemnie powiązane oraz pozostają w synergii. Projekty będą realizowane na terenach o istotnym znaczeniu dla rozwoju całej gminy. Działania ujęte w Programie obejmują zasięgiem całość obszaru rewitalizacji dotkniętego szczególnie koncentracją problemów i negatywnych zjawisk kryzysowych. Działania przedstawione w dokumencie są ze sobą powiązane/komplementarne w pięciu aspektach: przestrzennym, problemowym, proceduralno- instytucjonalnym, międzyokresowym i źródeł finansowania.

### **Komplementarność projektów/przedsięwzięć rewitalizacyjnych<sup>4</sup>**

Wszystkie działania zaplanowane w ramach procesu rewitalizacji są ze sobą komplementarne. W ramach procesu rewitalizacji przewidziano zarówno zadania inwestycyjne jak i społeczne. Warto zwrócić uwagę, że celem głównym Programu jest ożywienie obszarów rewitalizacji zwłaszcza poprzez aktywizację mieszkańców. Właśnie ten aspekt społeczny stanowi klucz do rozwoju obszarów zdegradowanych. Służyć temu będzie m. in. Rozbudowa/modernizacja remizy OSP w Bodzechowie na cele kulturalne, modernizacja placu pod cele gospodarcze oraz współpraca różnych podmiotów na rzecz kompleksowej realizacji przedsięwzięć rewitalizacyjnych (zob. poniżej wykaz podmiotów realizujących Program).

### **1 Komplementarność przestrzenna**

Program rewitalizacji będzie efektywnie oddziaływał na całe dotknięte kryzysem obszary, poszczególne projekty/przedsięwzięcia rewitalizacyjne wzajemnie się dopełniają przestrzennie oraz zachodzi między nimi efekt synergii. Projekty realizowane w ramach Programu będą łagodzić lub całkowicie eliminować problemy występujące na obszarach kryzysowych.

### **2 Komplementarność problemowa**

Zaproponowane w dokumencie projekty będą realizowane na obszarach rewitalizacji i są odpowiedzią na zdiagnozowane na tych terenach problemy. Projekty/przedsięwzięcia, jakie zostaną zrealizowane w ramach procesu rewitalizacji, dopełniają się tematycznie, sprawiając, że program rewitalizacji oddziałuje na obszar zdegradowany we wszystkich niezbędnych aspektach (społecznym, ekonomicznym, przestrzennym, środowiskowym, kulturowym, technicznym).

**Komplementarność problemowa – przeciwdziałanie negatywnym zjawiskom wykluczenia społecznego na obszarach rewitalizacji.** Problem – niski kapitał społeczny na obszarze rewitalizacji oraz wysoki poziom wykluczenia społecznego. Przynajmniej kilka projektów rewitalizacyjnych przyczynia się do złagodzenia tego problemu.

<sup>4</sup> Przedsięwzięciem rewitalizacyjnym jest działanie (w tym mające charakter ciągły), w szczególności o charakterze społecznym, ekonomicznym, urbanistycznym, budowlanym, środowiskowym, konserwatorskim, edukacyjnym, naukowym, zdrowotnym lub kulturalnym, zawarte lub wynikające z programu rewitalizacji oraz logicznie powiązane z treścią i celami programu rewitalizacji.



#### **Bodzechów**

- ✓ SENIOR Z PASJĄ - aktywizacja i integracja osób w wieku 60+.
- ✓ Aktywizacja i integracja społeczna osób i rodzin zagrożonych wykluczeniem społecznym.
- ✓ Organizacja zajęć dodatkowych (pozalekcyjnych) dla dzieci i młodzieży w wieku szkolnym i przedszkolnym.
- ✓ Wspieranie zainteresowań dzieci i młodzieży z obszaru rewitalizacji.
- ✓ Zwiększenie dostępu do infrastruktury sportowej na terenie sołectwa poprzez modernizację boiska sportowego.
- ✓ Zwiększenie dostępu do kultury poprzez modernizację strażnicy OSP oraz dostosowanie jej do pełnienia funkcji kulturalnych.
- ✓ Wspieranie organizacji pozarządowych.
- ✓ Organizacja zajęć/wydarzeń kulturalnych na obszarze rewitalizacji.

#### **Szewna**

- ✓ SENIOR Z PASJĄ - aktywizacja i integracja osób w wieku 60+.
- ✓ Aktywizacja i integracja społeczna osób i rodzin zagrożonych wykluczeniem społecznym.
- ✓ Organizacja zajęć dodatkowych (pozalekcyjnych) dla dzieci i młodzieży w wieku szkolnym i przedszkolnym.
- ✓ Zachowanie dziedzictwa kulturowego kompleksu sakralnego w Szewnie - konserwacja wnętrza zabytkowego kościoła.
- ✓ Zwiększenie dostępu do usług medycznych i profilaktyka zdrowotna poprzez wdrażanie programów profilaktycznych oraz modernizację Ośrodka Zdrowia.

#### **Sudół**

- ✓ Aktywizacja i integracja społeczna osób i rodzin zagrożonych wykluczeniem społecznym.
- ✓ Poprawa infrastruktury Muzeum Historyczno-Archeologicznego i Rezerwatu Krzemionki.
- ✓ Wspieranie organizacji pozarządowych.
- ✓ Rozwijanie zainteresowań dzieci i młodzieży.

#### **Chmielów**

- ✓ SENIOR Z PASJĄ - aktywizacja i integracja osób w wieku 60+.
- ✓ Aktywizacja i integracja społeczna osób i rodzin zagrożonych wykluczeniem społecznym.
- ✓ Organizacja zajęć dodatkowych (pozalekcyjnych) dla dzieci i młodzieży w wieku szkolnym i przedszkolnym.
- ✓ Wspieranie organizacji pozarządowych.

#### **Gromadzice**

- ✓ Aktywizacja i integracja społeczna osób i rodzin zagrożonych wykluczeniem społecznym
- ✓ Wspieranie organizacji pozarządowych.
- ✓ Termomodernizacja budynku strażnicy OSP.

#### **Komplementarność problemowa – zwiększenie dostępu i rozszerzenie usług zdrowotnych**

Problem niska jakość usług zdrowotnych na obszarze rewitalizacji. Projekty komplementarne na rzecz rozwiązania lub złagodzenia tego problemu:

#### **Bodzechów**

- SENIOR Z PASJĄ - aktywizacja i integracja osób w wieku 60+
- Wspieranie organizacji pozarządowych.
- Zwiększenie dostępu do usług medycznych i profilaktyka zdrowotna poprzez wdrażanie programów profilaktycznych oraz modernizację Ośrodka Zdrowia.
- Zwiększenie dostępu do infrastruktury sportowej na terenie sołectwa poprzez modernizację boiska sportowego.

#### **Szewna**

- SENIOR Z PASJĄ - aktywizacja i integracja osób w wieku 60+.
- Wspieranie organizacji pozarządowych.



- Zwiększenie dostępu do usług medycznych i profilaktyka zdrowotna poprzez wdrażanie programów profilaktycznych oraz modernizację Ośrodka Zdrowia.
- Poprawa estetyki przestrzeni publicznej.

**Sudół/Gromadzice**

- Wspieranie organizacji pozarządowych.
- Wdrożenie programów profilaktyki zdrowotnej na obszarze rewitalizacji

**Chmielów**

- SENIOR Z PASJĄ - aktywizacja i integracja osób w wieku 60+.
- Wspieranie organizacji pozarządowych.
- Wdrożenie programów profilaktyki zdrowotnej na obszarze rewitalizacji

**Komplementarność problemowa – zwiększenie przedsiębiorczości na obszarze rewitalizacji**

Problem: Niezadawalający poziom przedsiębiorczości na obszarze rewitalizacji – poniżej projekty komplementarne, które mają łagodzić ten problem:

**Bodzechów**

- Modernizacja (zagospodarowanie ) placu koło Ośrodka Zdrowia na cele gospodarcze.
- Wsparcie inwestycyjne MŚP na obszarze rewitalizacji.
- Powstawanie i wspieranie gospodarstw agroturystycznych na obszarze gminy.

**Szewna/Sudół/Chmielów/Gromadzice**

- Wsparcie inwestycyjne MŚP na obszarze rewitalizacji.
- Powstawanie i rozwój gospodarstw agroturystycznych.

**Komplementarność problemowa – zwiększenie dostępu do usług społecznych oraz poprawa jakości ich świadczenia m.in. usług edukacyjnych, kulturalnych itp.**

**Bodzechów**

- Zwiększenie dostępu do infrastruktury sportowej na terenie sołectwa poprzez modernizację boiska sportowego.
- Zwiększenie dostępu do kultury poprzez modernizację strażnicy OSP oraz dostosowanie jej do pełnienia funkcji kulturalnych.
- Zakup pomocy dydaktycznych dla nauczycieli i uczniów w tym wyposażenie sal matematycznych, przyrodniczych, komputerowych.
- Zwiększenie dostępu do usług medycznych i profilaktyka zdrowotna poprzez wdrażanie programów profilaktycznych oraz modernizację Ośrodka Zdrowia.
- Zwiększenie atrakcyjności turystycznej obszaru rewitalizacji.
- Rozbudowa budynku szkoły podstawowej w Bodzechowie.

**Szewna**

- Modernizacja infrastruktury sportowej przy Szkole w Szewnej
- Zachowanie dziedzictwa kulturowego kompleksu sakralnego w Szewnie - konserwacja wnętrza zabytkowego kościoła.
- Zakup pomocy dydaktycznych dla nauczycieli i uczniów w tym wyposażenie sal matematycznych, przyrodniczych, komputerowych.
- Zwiększenie dostępu do usług medycznych i profilaktyka zdrowotna poprzez wdrażanie programów profilaktycznych oraz modernizację Ośrodka Zdrowia.
- Rozbudowa szkoły podstawowej w Szewnej.

**Sudół**

- Poprawa infrastruktury Muzeum Historyczno-Archeologicznego i Rezerwatu Krzemionki

**Chmielów**

- Rozbudowa budynku szkoły podstawowej w Chmielowie.
- Termomodernizacja budynku strażnicy w Chmielowie.



- Zakup pomocy dydaktycznych dla nauczycieli i uczniów.
- Zachowanie dziedzictwa kulturowego na obszarze rewitalizacji.

#### **Gromadzice**

- Zachowanie dziedzictwa kulturowego na obszarze rewitalizacji.
- Termomodernizacja budynku strażnicy OSP.

#### **Komplementarność problemowa – poprawa stanu środowiska naturalnego.** Przedsięwzięcia spójne:

- Demontaż i bezpieczne usuwanie wyrobów zawierających azbest z obszaru rewitalizacji.
- Edukacja ekologiczna.
- Projekty parasolowe (EWE i OZE na budynkach prywatnych).
- Wymiana (na bardziej ekologiczne) i budowa oświetlenia ulicznego.
- Termomodernizacja budynków na obszarach rewitalizacji

### **3 Komplementarność proceduralno-instytucjonalna**

System zarządzania Programem pozwoli na efektywne współdziałanie na jego rzecz różnych instytucji. Za realizację całego Programu będzie odpowiadał Wójt Gminy. Wspierać go będzie Zespół ds. rewitalizacji (utworzony z pracowników Urzędu Gminy) oraz Komitet Rewitalizacyjny złożony z interesariuszy rewitalizacji. Działaniami w sferze społecznej/edukacyjnej będą zajmować się wspólnie z Wójtem jednostki podległe gminie m.in. Gminny Ośrodek Pomocy Społecznej, placówki oświatowe. Są to instytucje, które od lat realizują działania społeczne/ edukacyjne. W sferze technicznej i funkcjonalno-przestrzennej jednostką wdrażającą będzie przede wszystkim Urząd Gminy. W sferze gospodarczej – mieszkańcy i firmy.

#### **Wykaz interesariuszy zaangażowanych w realizację Programu:**

- instytucje związane z Gminą Bodzechów:
  - ✓ Urząd Gminy,
  - ✓ Biblioteka Publiczna
  - ✓ Gminny Ośrodek Pomocy Społecznej w Bodzechowie,
  - ✓ Zespół Szkół Publicznych w Szewnie
  - ✓ Zespół Szkół Publicznych w Sarnówku
  - ✓ Zespół Szkół Publicznych w Bodzechowie
  - ✓ Publiczna Szkoła Podstawowa Miłkowie
  - ✓ Publiczna Szkoła Podstawowa im. Brygady Armii Ludowej Ziemi Kieleckiej w Szwarszowicach
- inne instytucje publiczne:
  - ✓ Starostwo Powiatowe w Ostrowcu Świętokrzyskim,
  - ✓ Powiatowy Zarząd Dróg,
  - ✓ PUP w Ostrowcu Świętokrzyskim
  - ✓ PKP w Ostrowcu Świętokrzyskim
  - ✓ WFOŚiGW w Kielcach
- organizacje pozarządowe i zorganizowane grupy nieformalne:
  - ✓ Świętokrzyskie Stowarzyszenie Ludzi z Inicjatywą w Szewnie
  - ✓ Stowarzyszenie Ochrony Dziedzictwa Kulturowego Szewny Imienia Księdza Marcina Popiela "Sulima" w Szewnie
  - ✓ Gminne Stowarzyszenie Gospodyń Wiejskich w Gminie Bodzechów
  - ✓ Koło Gospodyń Wiejskich Bodzechów
  - ✓ Koło Gospodyń Wiejskich Chmielów
  - ✓ Koło Gospodyń Wiejskich Szewna
  - ✓ Stowarzyszenie Oświatowe Wsi Bodzechów "Lisiny Bodzechowskie" w Bodzechowie
  - ✓ OSP w Bodzechowie





## Program Rewitalizacji Gminy Bodzechów na lata 2016-2023

- ✓ OSP w Chmielowie
  - ✓ OSP w Gromadziech
  - ✓ Fundacja Q-Stońcu w Szewnie
    - Fundacja Wspierania i Ochrony Zwierząt Domowych "Hug-Dog" w Chmielowie
  - ✓ Stowarzyszenie dla Rozwoju Regionu Małopolski "Larix Polonica" w Goździelinie
  - ✓ Stowarzyszenie Pomocy Osobom Niepełnosprawnym - Idziemy Razem w Szewnie
  - ✓ Stowarzyszenie Przyjaciół Szkoły Podstawowej w Miłkowie
  - ✓ Stowarzyszenie Przyjaciół Oświaty w Szwarszowicach
  - ✓ OSP w Jędrzejowicach
  - ✓ OSP w Miłkowie
  - ✓ OSP w Świrnie
  - ✓ Koło Gospodyń Wiejskich Szwarszowice
  - ✓ Koło Gospodyń Wiejskich Jędrzejowice
  - ✓ Koło Gospodyń Wiejskich Jędrzejów
  - ✓ Koło Gospodyń Wiejskich Magonie
  - ✓ Koło Gospodyń Wiejskich Sarnówek Duży
  - ✓ Grupa Kobiet Aktywnych w Wólka Bodzechowska- Przyborów
  - ✓ Koło Gospodyń Wiejskich Miłków
  - ✓ Koło Gospodyń Wiejskich Goździelin
  - ✓ Rada Sołecka
- przedsiębiorcy, podmioty prywatne
  - Przychodnia ESKULAP – MED w Bodzechowie
  - Niepubliczne Przedszkole „Jaś i Małgosia” w Bodzechowie
  - Niepubliczne Przedszkole przy parafii Św. Mikołaja w Szewnie

### **4 Komplementarność międzyokresowa**

Program zapewnia ciągłość realizowanych od kilku lat działań na terenie gminy. W okresie 2007-2015 zostało zrealizowanych wiele działań (zob. poniższa tabela), które w obecnej perspektywie będą kontynuowane. Gmina Bodzechów dokonała analizy i krytycznej oceny dotychczasowych działań w obszarze kryzysowym i na tej podstawie zaplanowała projekty rewitalizacyjne, które będą wdrażane w okresie 2016-2023. Program rewitalizacji zapewnia pełną ciągłość programową (polegającą na kontynuacji i/lub rozwijaniu wsparcia z polityki spójności 2007-2013).

Tabela 45 Projekty realizowane na obszarach rewitalizacyjnych w latach 2007-2015

Tytuł projektu	Nazwa beneficjenta	Wartość projektu [zł]	Dofinansowanie z EU [zł]	Dziedzina
Uporządkowanie gospodarki wodno-ściekowej w aglomeracji Ostrowiec Świętokrzyski- etap II	Gmina Bodzechów	42326947.92	27505634.12	RPO WŚ 2007-2014
Rozbudowa i modernizacja bazy oświatowej na terenie Gminy Bodzechów	Gmina Bodzechów	9791663.97	5874998.38	
Rewitalizacja miejscowości Bodzechów	Gmina Bodzechów	3554028.14	2132416.88	
Budowa systemu kanalizacji sanitarnej w miejscowościach Bodzechów, Goździelin, Denkówek	Gmina Bodzechów	2511420.86	1816233.57	



*Program Rewitalizacji Gminy Bodzechów na lata 2016-2023*

Szansa na przyszłość - Chcę zacząć od nowa	Gmina Bodzechów/ Gminny Ośrodek Pomocy Społecznej w Bodzechowie	1235310.72	1050014.11
Rozbudowa Publicznego Gimnazjum w Bodzechowie przy ul. szkolnej 12 na działce nr 886/2	Gmina Bodzechów	1328744.51	797246.71
Budowa centrum rekreacji i sportu we wsi Chmielów;	Gmina Bodzechów	725979.24	450000.00
Jaś i Małgosia na ścieżkach nauki	Gmina Bodzechów/Publiczna Szkoła Podstawowa w Bodzechowie	518661.72	440862.46
Lepiej niż w domu jest tylko w naszym szewieńskim przedszkolu.	Gmina Bodzechów/Zespół Szkół Publicznych Przedszkole w Szewnie	261410.00	222198.50
Dobrze zaczynamy sukcesy osiągamy - indywidualizacja nauczania i wychowania w klasach I-III w gminie Bodzechów	Gmina Bodzechów/Gminny Zespół Oświatowy w Bodzechowie	110299.00	93754.15
Przygotowanie nauczycieli Zespołu Szkół Publicznych Szkoła Podstawowa w Szewnie do stosowania e-learningu w nauczaniu i samokształceniu	Gmina Bodzechów/Zespół Szkół Publicznych Szkoła Podstawowa w Szewnie	75210.65	63929.05
Dobry start dużo wart - indywidualizacja nauczania i wychowania w klasach I-III w ZSP w Szewnie	Gmina Bodzechów/Gminny Zespół Oświatowy w Bodzechowie	64317.60	54669.96
Wiedza na co dzień, czyli rozwijanie kompetencji uczniów w zakresie standardu "wykorzystanie wiedzy w praktyce"	Gmina Bodzechów / Publiczna Szkoła Podstawowa im. Jana Brzechwy w Chmielowie	60710.00	51603.50
KAPITAŁ LUDZKI ZBIJAMY DŁATEGO WYSOKIE WYNIKI MAMY!	Gmina Bodzechów/Zespół Szkół Publicznych Szkoła Podstawowa w Szewnie	42065.00	35755.25
Opracowanie planu gospodarki niskoemisyjnej dla Gminy Bodzechów	Gmina Bodzechów	24450.00	20782.50

### **5 Komplementarność źródeł finansowania**

Projekty rewitalizacyjne, będą realizowane z różnych źródeł (EFRR, EFS i Funduszu Spójności z wykluczeniem ryzyka podwójnego dofinansowania) jak również środków własnych gminy, środków prywatnych. Źródła finansowania opisano szerzej w pkt. 9 Indyktywne ramy finansowe.



*Program Rewitalizacji Gminy Bodzechów na lata 2016-2023*

SZACUNKOWA WARTOŚĆ PROJEKTÓW REWITALIZACYJNYCH WSZYSTKIE OBSZARY						
Wyszczególnienie	Wartość projektów	Źródła finansowania				
		Gmina Bodzechów	inne JST	Dofinansowanie		Środki prywatne, w tym granty NGO
				UE	Środki krajowe	
Projekty podstawowe	33 739 717 zł	3 748 758 zł	1 248 000 zł	22 145 102 zł	1 943 658 zł	4 655 700 zł
Projekty uzupełniające	9 052 000 zł	2 402 160 zł	34 560 zł	5 032 880 zł	597 600 zł	984 800 zł
RAZEM	42 791 717 zł	6 150 918 zł	1 282 560 zł	27 177 982 zł	2 541 258 zł	5 640 500 zł
%	100,0%	14,4%	3,0%	63,5%	5,9%	13,2%

Jak pokazują powyższe wyliczenia – montaż finansowany w ramach Programu Rewitalizacji jest różnorodny:

- 14,4% stanowi wkład Gminy Bodzechów
- 3,0% innych JST,
- 63,5% dotacje z UE,
- 5,9% środki krajowe,
- 13,2% środki prywatne i granty od różnych organizacji pozarządowych



## 10 Indykatywne ramy finansowe w odniesieniu do przedsięwzięć, wraz z indykatywnymi wielkościami środków finansowych z różnych źródeł

### Lista projektów podstawowych i uzupełniających – obszar rewitalizacji nr 1 Bodzechów

PROJEKTY PODSTAWOWE -BODZECHÓW								
Numer projektu	Nazwa projektu	Wartość projektów	Źródła finansowania					Uwagi/ komentarze
			Gmina Bodzechów	inne JST	Dofinansowanie		Środki prywatne, w tym granty NGO	
	UE	Środki krajowe						
		Podsumowanie	11 385 000 zł	1 533 550 zł	148 000 zł	7 559 500 zł	641 750 zł	
	%	100,0%	13%	1%	66%	6%	13%	
Projekty ze sfery społecznej								
1.	SENIOR Z PASJĄ - aktywizacja i integracja osób w wieku 60+	80 000 zł	16 000 zł	-	16 000 zł	16 000 zł	32 000 zł	Zakłada się dofinansowanie m.in. Z Ministerstwa Sportu i Turystyki, LGD Krzemienny Krąg, częściowo środki prywatne, środki z powiatu oraz wkład własny Gminy Bodzechów, także granty organizacji pozarządowych (FIO, Polsko -Amerykańska Fundacja Wolności)
2.	Aktywizacja i integracja społeczna osób i rodzin zagrożonych wykluceniem społecznym	480 000 zł	72 000 zł	-	240 000 zł	96 000 zł	72 000 zł	Zakłada się dofinansowanie w ramach RPO WŚ 2014-2020 Działanie 9.1 Aktywna integracja zwiększająca szanse na zatrudnienie, Poddziałanie 9.2.1 Rozwój wysokiej jakości usług społecznych, Poddziałania 8.5.3 Edukacja formalna i pozaformalna osób dorosłych, częściowo środki Powiatowego Urzędu Pracy w Ostrowcu Świętokrzyskim, częściowo wkład własny Gminy Bodzechów
3.	Organizacja zajęć dodatkowych (pozaekcyjnych) dla dzieci i młodzieży w wieku szkolnym i przedszkolnym	2 100 000 zł	210 000 zł	-	1 680 000 zł	105 000 zł	105 000 zł	Zakłada się 90% dofinansowania w ramach RPO WŚ 2014-2020 Poddziałanie 8.3.2 Wsparcie kształcenia podstawowego w zakresie kompetencji kluczowych, Poddziałania 8.3.1 Upowszechnianie i wzrost jakości edukacji przedszkolnej
4.	Wspieranie zainteresowań dzieci i młodzieży z obszaru rewitalizacji	240 000 zł	52 800 zł	48 000 zł	96 000 zł		43 200 zł	Zakłada się dofinansowanie m.in. Z Ministerstwa Sportu i Turystyki, LGD Krzemienny Krąg, częściowo środki z powiatu oraz wkład własny Gminy



Program Rewitalizacji Gminy Bodzechów na lata 2016-2023

								Bodzechów, także granty organizacji pozarządowych (FIO, Polsko -Amerykańska Fundacja Wolności)
<b>Razem sfera społeczna</b>		<b>2 900 000 zł</b>	<b>350 800 zł</b>	<b>48 000 zł</b>	<b>2 032 000 zł</b>	<b>217 000 zł</b>	<b>252 200 zł</b>	
<b>Projekty ze sfery gospodarczej</b>								
Numer projektu	Nazwa projektu	Wartość projektów	Gmina Bodzechów	inne JST	UE	Środki krajowe	Środki prywatne	Uwagi/ komentarze
5.	Modernizacja (zagospodarowanie ) placu koło Ośrodka Zdrowia na cele gospodarcze	300 000 zł	90 000 zł	-	210 000 zł	-	-	Zakłada się dofinansowania w ramach RPO WŚ 2014-2020 działanie 6.5 Rewitalizacja obszarów miejskich i wiejskich, PROW 2014-2020 Podstawowe usługi i odnowa wsi na obszarach wiejskich
6.	Wsparcie inwestycyjne MŚP na obszarze rewitalizacji	2 000 000 zł			1 000 000 zł		1 000 000 zł	Zakłada się dofinansowania w ramach RPO WŚ działanie 2.5 Rozwój inwestycji MŚP, częściowe dofinansowanie w ramach LGD Przedsięwzięcie 1.1.2 „Tworzenie lub rozwój atrakcyjnych produktów i usług turystycznych wykorzystujących zasoby kulturowe i/lub naturalne obszaru LGD”, Przedsięwzięcie 2.2.5 „Rozwój działalności gospodarczej”
<b>Razem sfera gospodarcza</b>		<b>2 300 000 zł</b>	<b>90 000 zł</b>	<b>0 zł</b>	<b>1 210 000 zł</b>	<b>0 zł</b>	<b>1 000 000 zł</b>	
<b>Projekty ze sfery środowiskowej</b>								
Numer projektu	Nazwa projektu	Wartość projektów	Gmina Bodzechów	inne JST	UE	Środki krajowe	Środki prywatne	Uwagi/ komentarze
7.	Demontaż i bezpieczne usuwanie wyrobów zawierających azbest z obszaru rewitalizacji	85 000 zł	12 750 zł	-	-	72 250 zł	-	Zakłada się częściowy wkład Gminy Bodzechów, częściowo dofinansowanie z Wojewódzkiego Funduszu Ochrony Środowiska i Gospodarki Wodnej w Kielcach (85%)
8.	Edukacja ekologiczna	50 000 zł	7 500 zł			42 500 zł		
<b>Razem sfera środowiskowa</b>		<b>135 000 zł</b>	<b>20 250 zł</b>	<b>0 zł</b>	<b>0 zł</b>	<b>114 750 zł</b>	<b>0 zł</b>	
<b>Projekty ze sfery funkcjonalno-przestrzennej</b>								
Numer projektu	Nazwa projektu	Wartość projektów	Gmina Bodzechów	inne JST	UE	Środki krajowe	Środki prywatne	Uwagi/ komentarze
9.	Zwiększenie dostępu do infrastruktury sportowej na terenie sołectwa poprzez	250 000 zł	62 500 zł	-	187 500 zł	-	-	Zakłada się 75% dofinansowania w ramach RPO WŚ 2014-2020, działanie 7.4 Rozwój infrastruktury



*Program Rewitalizacji Gminy Bodzechów na lata 2016-2023*

	modernizację boiska sportowego							edukacyjnej i szkoleniowej
10.	Poprawa infrastruktury drogowej na obszarze rewitalizacji	1 000 000 zł	150 000 zł	100 000 zł	580 000 zł	120 000 zł	50 000 zł	Zakłada się dofinansowanie części inwestycji z PROW 2014-2020 (63,63% dofinansowania), 85% dofinansowania w ramach RPO WŚ 2014-2020, część w ramach działania 6.5 Rewitalizacja obszarów miejskich i wiejskich; część w ramach "Programu Rozwoju Gminnej i Powiatowej Infrastruktury Drogowej 2016-2019", wkład własny Gminy Bodzechów
11.	Popraw poziomu bezpieczeństwa poprzez budowę chodników oraz wymianę oświetlenia na obszarze rewitalizacji	800 000 zł	120 000 zł	-	680 000 zł	-	-	Zakłada się częściowe dofinansowanie ze środków UE w ramach RPO WŚ 2014-2020 w ramach działania 6.5 Rewitalizacja obszarów miejskich i wiejskich, częściowo w ramach działania 3.4 Strategia niskoemisyjna, wsparcie zrównoważonej multimedialnej mobilności miejskiej
12.	Zwiększenie dostępu do kultury poprzez modernizację strażnicy OSP oraz dostosowanie jej do pełnienia funkcji kulturalnych	500 000 zł	75 000 zł	-	350 000 zł	75 000 zł	-	Zakłada się częściowe dofinansowanie ze środków UE w ramach RPO WŚ 2014-2020 w ramach działania 6.5 Rewitalizacja obszarów miejskich i wiejskich, częściowo w ramach działania 4.4 Zachowanie dziedzictwa kulturowego i naturalnego, środki własne Gminy Bodzechów
13.	Zakup pomocy dydaktycznych dla nauczycieli i uczniów w tym wyposażenie sal matematycznych, przyrodniczych, komputerowych.	200 000 zł	20 000 zł	-	180 000 zł	-	-	Zakłada się 75% dofinansowania w ramach RPO WŚ 2014-2020, działanie 7.4 Rozwój infrastruktury edukacyjnej i szkoleniowej
14.	Zwiększenie dostępu do usług medycznych i profilaktyka zdrowotna poprzez wdrażanie programów profilaktycznych oraz modernizację Ośrodka Zdrowia	1 000 000 zł	100 000 zł	-	600 000 zł	100 000 zł	200 000 zł	Zakłada się częściowo finansowanie zadań przewidzianych w tym projekcie rewitalizacyjnym w ramach RPO WŚ 2014-2020, poddziałanie 8.2.2 Wsparcie profilaktyki zdrowotnej w regionie i/lub działanie 7.3 Infrastruktura zdrowotna i społeczna, środki samorządu Gminy Bodzechów, Powiatu Ostrowieckiego, Samorządu Województwa Świętokrzyskiego oraz prywatne podmiotów leczniczych.
15.	Zwiększenie atrakcyjności turystycznej obszaru rewitalizacji	300 000 zł	45 000 zł	-	240 000 zł	15 000 zł		Zakłada się 80% dofinansowania w ramach RPO WŚ 2014-2020, Działania 7.2 Rozwój potencjału endogenicznego jako element strategii terytorialnej dla określonych obszarów. Wkład własny Gminy Bodzechów



Program Rewitalizacji Gminy Bodzechów na lata 2016-2023

Razem sfera funkcjonalno-przestrzenna		4 050 000 zł	572 500 zł	100 000 zł	2 817 500 zł	310 000 zł	250 000 zł	
Projekty ze sfery technicznej								
Numer projektu	Nazwa projektu	Wartość projektów	Gmina Bodzechów	inne JST	UE	Środki krajowe	Środki prywatne	Uwagi/ komentarze
16.	Rozbudowa budynku szkoły podstawowej w Bodzechowie	2 000 000 zł	500 000 zł	-	1 500 000 zł	-	-	Zakłada się 75% dofinansowania w ramach RPO WŚ 2014-2020 działania 7.4 Rozwój infrastruktury edukacyjnej i szkoleniowej
Razem sfera techniczna		2 000 000 zł	500 000 zł	0 zł	1 500 000 zł	0 zł	0 zł	

PROJEKTY UZUPEŁNIAJACE - BODZECHÓW								
Numer projektu	Nazwa projektu	Wartość projektów	Źródła finansowania					Uwagi/ komentarze
			Gmina Bodzechów	inne JST	Dofinansowanie		Środki prywatne, w tym granty NGO	
					UE	Środki krajowe		
	Podsumowanie	3 800 000 zł	1 074 400 zł	6 400 zł	2 214 800 zł	210 000 zł	294 400 zł	
%	100,00%	28,27%	0,17%	58,28%	5,53%	7,75%		
Projekty ze sfery społecznej								
1.	Wspieranie organizacji pozarządowych	80 000 zł	10 400 zł	6 400 zł	43 200 zł	4 000 zł	16 000 zł	Zakłada się częściowy wkład Gminy Bodzechów, częściowo granty np. Polsko-Amerykańskiej Fundacji Wolności, Fundacji Batorego oraz RPO WŚ 2014-2020 Poddziałanie 8.4.2 Podnoszenie umiejętności lub kwalifikacji osób dorosłych w obszarze ICT i języków obcych poprzez realizację oddolnych Inicjatyw edukacyjnych, Poddziałanie 8.5.3 Edukacja formalna i pozaformalna osób dorosłych, częściowo dofinansowanie z LGD Krzemieny Krąg Przedsięwzięcie 2.1.2 „Wzmocnienie potencjału organizacji pozarządowych
2.	Organizacja zajęć/wydarzeń kulturalnych na obszarze rewitalizacji	320 000 zł	64 000 zł	-	201 600 zł	16 000 zł	38 400 zł	Zakłada się częściowy wkład Gminy Bodzechów, częściowo granty np. Polsko-Amerykańskiej Fundacji Wolności, Fundacji Batorego, częściowo dofinansowanie z LGD Krzemieny Krąg, środki własne Gminy Bodzechów
Razem sfera społeczna		400 000 zł	74 400 zł	6 400 zł	244 800 zł	20 000 zł	54 400 zł	
Projekty ze sfery gospodarczej								





Program Rewitalizacji Gminy Bodzechów na lata 2016-2023

Numer projektu	Nazwa projektu	Wartość projektów	Gmina Bodzechów	inne JST	UE	Środki krajowe	Środki prywatne	Uwagi/ komentarze
3.	Powstawanie i wspieranie gospodarstw agroturystycznych na obszarze gminy	300 000,00 zł	-	-	90 000,00 zł	60 000,00 zł	150 000,00 zł	Inwestycje prywatne mieszkańców sołectwa w oparciu m.in. o dotacje ARiMR, LGD Krzemieny Krąg oraz w ramach RPO WŚ 2014-2020 Poddziałanie 9.3.1 Wsparcie sektora ekonomii społecznej, działanie 2.5 Wsparcie inwestycyjne sektora MŚP, PUP w Ostrowcu Świętokrzyskim
<b>Razem sfera gospodarcza</b>		<b>300 000 zł</b>	<b>0 zł</b>	<b>0 zł</b>	<b>90 000 zł</b>	<b>60 000 zł</b>	<b>150 000 zł</b>	
<b>Projekty ze sfery środowiskowej</b>								
Numer projektu	Nazwa projektu	Wartość projektów	Gmina Bodzechów	inne JST	UE	Środki krajowe	Środki prywatne	Uwagi/ komentarze
4.	Projekty parasolowe (EWE i OZE na budynkach prywatnych)	300 000,00 zł	60 000 zł	-	150 000 zł	-	90 000 zł	Zakłada się częściowy wkład mieszkańców obszaru rewitalizacji, częściowo dofinansowanie z Wojewódzkiego Funduszu Ochrony Środowiska i Gospodarki Wodnej w Kielcach lub w ramach RPO WŚ 2014-2020 tzw. projekty parasolowe działanie 3.3 Poprawa efektywności energetycznej z wykorzystaniem odnawialnych źródeł energii w sektorze publicznym i mieszkaniowym lub Działanie 3.1 Wytwarzanie i dystrybucja energii pochodzącej ze źródeł odnawialnych
5.	Wymiana (na bardziej ekologiczne) i budowa oświetlenia ulicznego	300 000,00 zł	90 000 zł		210 000 zł			Zakłada się dofinansowanie z działania Strategia niskoemisyjna, wsparcie zrównoważonej multimedialnej mobilności miejskiej, środki własne gminy
<b>Razem sfera środowiskowa</b>		<b>600 000 zł</b>	<b>150 000 zł</b>	<b>0 zł</b>	<b>360 000 zł</b>	<b>0 zł</b>	<b>90 000 zł</b>	
<b>Projekty ze sfery funkcjonalno-przestrzennej</b>								
Numer projektu	Nazwa projektu	Wartość projektów	Gmina Bodzechów	inne JST	UE	Środki krajowe	Środki prywatne	Uwagi/ komentarze
6.	Budowa i modernizacja infrastruktury wodno-kanalizacyjnej na obszarze rewitalizowanym	2 000 000 zł	700 000 zł		1 200 000 zł	100 000 zł		Zakłada się dofinansowanie w ramach programu Infrastruktura i Środowisko, częściowo w ramach działania RPO WŚ 2014-2020 4.3 gospodarka wodno - ściekowa



*Program Rewitalizacji Gminy Bodzechów na lata 2016-2023*

7.	Zakup wozu ratowniczo - gaśniczego wraz ze sprzętem do ratowania życia dla OSP w Bodzechowie	400 000 zł	100 000 zł		300 000 zł			Zakłada się 75% dofinansowania w ramach RPO WŚ 2014-2020, działanie 4.1 Przeciwdziałanie skutkom klęsk żywiołowych oraz usuwanie ich skutków, środki własne
<b>Razem sfera funkcjonalno-przestrzenna</b>		<b>2 400 000 zł</b>	<b>800 000 zł</b>	<b>0 zł</b>	<b>1 500 000 zł</b>	<b>100 000 zł</b>	<b>0 zł</b>	
<b>Projekty ze sfery technicznej</b>								
Numer projektu	Nazwa projektu	Wartość projektów	Gmina Bodzechów	inne JST	UE	Środki krajowe	Środki prywatne	Uwagi/ komentarze
8.	Zachowanie dziedzictwa kulturowego na obszarze rewitalizacji	100000	50000	-	20000	30000	-	Zakłada się częściowe dofinansowanie ze środków UE w ramach RPO WŚ 2014-2020 w ramach działania 6.5 Rewitalizacja obszarów miejskich i wiejskich, częściowo w ramach działania 4.4 Zachowanie dziedzictwa kulturowego i naturalnego, środki własne Gminy Bodzechów
<b>Razem sfera techniczna</b>		<b>100 000,00 zł</b>	<b>50 000,00 zł</b>	<b>0,00 zł</b>	<b>20 000,00 zł</b>	<b>30 000,00 zł</b>	<b>0,00 zł</b>	

<b>SZACUNKOWA WARTOŚĆ PROJEKTÓW REWITALIZACYJNYCH OBSZAR 1 Bodzechów</b>						
Wyszczególnienie	Wartość projektów	Źródła finansowania				
		Gmina Bodzechów	inne JST	Dofinansowanie		Środki prywatne, w tym granty NGO
				UE	Środki krajowe	
Projekty podstawowe	11 385 000 zł	1 533 550 zł	148 000 zł	7 559 500 zł	641 750 zł	1 502 200 zł
Projekty uzupełniające	3 800 000 zł	1 074 400 zł	6 400 zł	2 214 800 zł	210 000 zł	294 400 zł
RAZEM	15 185 000 zł	2 607 950 zł	154 400 zł	9 774 300 zł	851 750 zł	1 796 600 zł
%	100,0%	17,2%	1,0%	64,4%	5,6%	11,8%

**Lista projektów podstawowych i uzupełniających– obszar rewitalizacji nr 2 Szewna**

<b>PROJEKTY PODSTAWOWE -SZEWNA</b>							
Numer projektu	Nazwa projektu	Wartość projektów	Źródła finansowania				
			Gmina Bodzechów	inne JST	Dofinansowanie		Środki prywatne, w tym granty NGO
					UE	Środki krajowe	
							Uwagi/ komentarze



*Program Rewitalizacji Gminy Bodzechów na lata 2016-2023*

	Podsumowanie	9 561 717 zł	1 218 258 zł	40 000 zł	6 148 102 zł	838 358 zł	1 317 000 zł	
	%	100,0%	13%	0%	64%	9%	14%	
<b>Projekty ze sfery społecznej</b>								
1.	SENIOR Z PASJĄ - aktywizacja i integracja osób w wieku 60+	80 000 zł	16 000 zł	-	16 000 zł	16 000 zł	32 000 zł	Zakłada się dofinansowanie m.in. Z Ministerstwa Sportu i Turystyki, LGD Krzemieny Krag, częściowo środki prywatne, środki z powiatu oraz wkład własny Gminy Bodzechów, także granty organizacji pozarządowych (FIO, Polsko -Amerykańska Fundacja Wolności)
2.	Aktywizacja i integracja społeczna osób i rodzin zagrożonych wykluceniem społecznym	400 000 zł	60 000 zł	-	200 000 zł	80 000 zł	60 000 zł	Zakłada się dofinansowanie w ramach RPO WŚ 2014-2020 Działanie 9.1 Aktywna integracja zwiększająca szanse na zatrudnienie, Poddziałanie 9.2.1 Rozwój wysokiej jakości usług społecznych, Poddziałania 8.5.3 Edukacja formalna i pozaformalna osób dorosłych, częściowo środki Powiatowego Urzędu Pracy w Ostrowcu Świętokrzyskim, częściowo wkład własny Gminy Bodzechów
3.	Organizacja zajęć dodatkowych (pozaekcyjnych) dla dzieci i młodzieży w wieku szkolnym i przedszkolnym	2 100 000 zł	315 000 zł		1 470 000 zł	210 000 zł	105 000 zł	Zakłada się 90% dofinansowania w ramach RPO WŚ 2014-2020 Poddziałanie 8.3.2 Wsparcie kształcenia podstawowego w zakresie kompetencji kluczowych, Poddziałania 8.3.1 Upowszechnianie i wzrost jakości edukacji przedszkolnej
<b>Razem sfera społeczna</b>		<b>2 580 000 zł</b>	<b>391 000 zł</b>	<b>0 zł</b>	<b>1 686 000 zł</b>	<b>306 000 zł</b>	<b>197 000 zł</b>	
<b>Projekty ze sfery gospodarczej</b>								
Numer projektu	Nazwa projektu	Wartość projektów	Gmina Bodzechów	inne JST	UE	Środki krajowe	Środki prywatne	Uwagi/ komentarze
4.	Wsparcie inwestycyjne MŚP na obszarze rewitalizacji	2 000 000 zł	-	-	1 000 000 zł	-	1 000 000 zł	Zakłada się dofinansowania w ramach RPO WŚ 2014-2020 Działanie 2.5 Rozwój inwestycji MŚP, częściowe dofinansowanie w ramach LGD Przedsięwzięcie 1.1.2 „Tworzenie lub rozwój atrakcyjnych produktów i usług turystycznych wykorzystujących zasoby kulturowe i/lub naturalne obszaru LGD”, Przedsięwzięcie 2.2.5 „Rozwój działalności gospodarczej”
<b>Razem sfera gospodarcza</b>		<b>2 000 000 zł</b>	<b>0 zł</b>	<b>0 zł</b>	<b>1 000 000 zł</b>	<b>0 zł</b>	<b>1 000 000 zł</b>	
<b>Projekty ze sfery środowiskowej</b>								
Numer projektu	Nazwa projektu	Wartość projektów	Gmina Bodzechów	inne JST	UE	Środki krajowe	Środki prywatne	Uwagi/ komentarze



*Program Rewitalizacji Gminy Bodzechów na lata 2016-2023*

5.	Demontaż i bezpieczne usuwanie wyrobów zawierających azbest z obszaru rewitalizacji	38 000 zł	5 700 zł	-	-	32 300 zł	-	Zakłada się częściowy wkład Gminy Bodzechów, częściowo dofinansowanie z Wojewódzkiego Funduszu Ochrony Środowiska i Gospodarki Wodnej w Kielcach (85%)
6.	Edukacja ekologiczna	40 000 zł	6 000 zł			34 000 zł		
<b>Razem sfera środowiskowa</b>		<b>78 000 zł</b>	<b>11 700 zł</b>	<b>0 zł</b>	<b>0 zł</b>	<b>66 300 zł</b>	<b>0 zł</b>	
<b>Projekty ze sfery funkcjonalno-przestrzennej</b>								
Numer projektu	Nazwa projektu	Wartość projektów	Gmina Bodzechów	inne JST	UE	Środki krajowe	Środki prywatne	Uwagi/ komentarze
7.	Poprawa estetyki przestrzeni publicznej	150 000 zł	37 500 zł	-	112 500 zł	-	-	Zakłada się dofinansowanie części inwestycji z PROW 2014-2020 (63,63% dofinansowania); część w ramach LGD Krzemieny Krąg, wkład własny Gminy Bodzechów
8.	Poprawa infrastruktury drogowej na obszarze rewitalizacji	400 000 zł	60 000 zł	40 000 zł	232 000 zł	48 000 zł	20 000 zł	Zakłada się dofinansowanie części inwestycji z PROW 2014-2020 (63,63% dofinansowania); część w ramach "Programu Rozwoju Gminnej i Powiatowej Infrastruktury Drogowej 2016-2019", wkład własny Gminy Bodzechów
9.	Modernizacja infrastruktury sportowej przy Szkole w Szewnej	200 000 zł	30 000 zł	-	170 000 zł	-	-	Zakłada się 75% dofinansowania w ramach RPO WŚ 2014-2020, działanie 7.4 Rozwój infrastruktury edukacyjnej i szkoleniowej
10.	Zachowanie dziedzictwa kulturowego kompleksu sakralnego w Szewnie - konserwacja wnętrza zabytkowego kościoła	2 453 717 zł	368 058 zł	-	1 717 602 zł	368 058 zł	-	Zakłada się częściowe dofinansowanie ze środków UE w ramach RPO WŚ 2014-2020 w ramach działania 4.4 Zachowanie dziedzictwa kulturowego i naturalnego, środki własne Gminy Bodzechów
11.	Zakup pomocy dydaktycznych dla nauczycieli i uczniów w tym wyposażenie sal matematycznych, przyrodniczych, komputerowych	200 000 zł	20 000 zł	-	180 000 zł	-	-	Zakłada się 75% dofinansowania w ramach RPO WŚ 2014-2020, działanie 7.4 Rozwój infrastruktury edukacyjnej i szkoleniowej
12.	Zwiększenie dostępu do usług medycznych i profilaktyka zdrowotna poprzez wdrażanie programów profilaktycznych oraz modernizację Ośrodka Zdrowia	500 000 zł	50 000 zł	-	300 000 zł	50 000 zł	100 000 zł	Zakłada się częściowo finansowanie zadań przewidzianych w tym projekcie rewitalizacyjnym w ramach RPO WŚ 2014-2020, poddziałanie 8.2.2 Wsparcie profilaktyki zdrowotnej w regionie i/lub działanie 7.3 Infrastruktura zdrowotna i społeczna, środki samorządu Gminy Bodzechów, Powiatu Ostrowieckiego, Samorządu Województwa Świętokrzyskiego oraz prywatne podmiotów leczniczych.
<b>Razem sfera funkcjonalno-przestrzenna</b>		<b>3 903 717 zł</b>	<b>565 558 zł</b>	<b>40 000 zł</b>	<b>2 712 102 zł</b>	<b>466 058 zł</b>	<b>120 000 zł</b>	



Program Rewitalizacji Gminy Bodzechów na lata 2016-2023

Projekty ze sfery technicznej								
Numer projektu	Nazwa projektu	Wartość projektów	Gmina Bodzechów	inne JST	UE	Środki krajowe	Środki prywatne	Uwagi/ komentarze
13.	Rozbudowa budynku szkoły podstawowej w Szewne	1 000 000 zł	250 000 zł	-	750 000 zł	-	-	Zakłada się 75% dofinansowania w ramach RPO WŚ 2014-2020 działania 7.4 Rozwój infrastruktury edukacyjnej i szkoleniowej
Razem sfera techniczna		1 000 000 zł	250 000 zł	0 zł	750 000 zł	0 zł	0 zł	

PROJEKTY UZUPEŁNIAJACE - SZEWNA								
Numer projektu	Nazwa projektu	Wartość projektów	Źródła finansowania				Uwagi/ komentarze	
			Gmina Bodzechów	inne JST	Dofinansowanie			Środki prywatne, w tym granty NGO
					UE	Środki krajowe		
	Podsumowanie	1 816 000 zł	432 080 zł	1 280 zł	948 640 zł	150 800 zł		283 200 zł
	%	100,00%	23,79%	0,07%	52,24%	8,30%		15,59%

Projekty ze sfery społecznej								
1.	Wspieranie organizacji pozarządowych	16 000 zł	2 080 zł	1 280 zł	8 640 zł	800 zł	3 200 zł	Zakłada się częściowy wkład Gminy Bodzechów, częściowo granty np. Polsko-Amerykańskiej Fundacji Wolności, Fundacji Batorego oraz RPO WŚ 2014-2020 Poddziałanie 8.4.2 Podnoszenie umiejętności lub kwalifikacji osób dorosłych w obszarze ICT i języków obcych poprzez realizację oddolnych Inicjatyw edukacyjnych, Poddziałanie 8.5.3 Edukacja formalna i pozaformalna osób dorosłych, częściowo dofinansowanie z LGD Krzemieny Krąg Przedsięwzięcie 2.1.2 „Wzmocnienie potencjału organizacji pozarządowych
Razem sfera społeczna		16 000 zł	2 080 zł	1 280 zł	8 640 zł	800 zł	3 200 zł	

Projekty ze sfery gospodarczej								
Numer projektu	Nazwa projektu	Wartość projektów	Gmina Bodzechów	inne JST	UE	Środki krajowe	Środki prywatne	Uwagi/ komentarze
2.	Powstawanie i wspieranie gospodarstw agroturystycznych na obszarze gminy	500 000,00 zł	-	-	150 000,00 zł	100 000,00 zł	250 000,00 zł	Inwestycje prywatne mieszkańców sołectwa w oparciu m.in. o dotacje ARiMR, LGD Krzemieny Krąg oraz w ramach RPO WŚ 2014-2020 Poddziałanie 9.3.1 Wsparcie sektora ekonomii społecznej, działanie 2.5 Wsparcie inwestycyjne sektora MŚP, PUP w Ostrowcu Świętokrzyskim



Program Rewitalizacji Gminy Bodzechów na lata 2016-2023

	Razem sfera gospodarcza	500 000 zł	0 zł	0 zł	150 000 zł	100 000 zł	250 000 zł	
<b>Projekty ze sfery środowiskowej</b>								
Numer projektu	Nazwa projektu	Wartość projektów	Gmina Bodzechów	inne JST	UE	Środki krajowe	Środki prywatne	Uwagi/ komentarze
3.	EWE i OZE na budynkach prywatnych	100 000,00 zł	20 000 zł	-	50 000 zł	-	30 000 zł	Zakłada się częściowy wkład mieszkańców obszaru rewitalizacji, częściowo dofinansowanie z Wojewódzkiego Funduszu Ochrony Środowiska i Gospodarki Wodnej w Kielcach lub w ramach RPO WŚ 2014-2020 tzw. projekty parasolowe działanie 3.3 Poprawa efektywności energetycznej z wykorzystaniem odnawialnych źródeł energii w sektorze publicznym i mieszkaniowym lub Działanie 3.1 Wytwarzanie i dystrybucja energii pochodzącej ze źródeł odnawialnych
4.	Wymiana (na bardziej ekologiczne) i budowa oświetlenia ulicznego	200 000,00 zł	60 000 zł		140 000 zł			Zakłada się dofinansowanie z działania Strategia niskoemisyjna, wsparcie zrównoważonej multimedialnej mobilności miejskiej, środki własne gminy
<b>Razem sfera środowiskowa</b>		<b>300 000 zł</b>	<b>80 000 zł</b>	<b>0 zł</b>	<b>190 000 zł</b>	<b>0 zł</b>	<b>30 000 zł</b>	
<b>Projekty ze sfery funkcjonalno-przestrzennej</b>								
Numer projektu	Nazwa projektu	Wartość projektów	Gmina Bodzechów	inne JST	UE	Środki krajowe	Środki prywatne	Uwagi/ komentarze
5.	Budowa i modernizacja infrastruktury wodno-kanalizacyjnej na obszarze rewitalizowanym	1 000 000 zł	350 000 zł		600 000 zł	50 000 zł		Zakłada się dofinansowanie w ramach programu Infrastruktura i Środowisko, częściowo w ramach działania RPOWŚ 2014-2020 4.3 gospodarka wodno - ściekowa
<b>Razem sfera funkcjonalno-przestrzenna</b>		<b>1 000 000 zł</b>	<b>350 000 zł</b>	<b>0 zł</b>	<b>600 000 zł</b>	<b>50 000 zł</b>	<b>0 zł</b>	
<b>Projekty ze sfery technicznej</b>								
Numer projektu	Nazwa projektu	Wartość projektów	Gmina Bodzechów	inne JST	UE	Środki krajowe	Środki prywatne	Uwagi/ komentarze
<b>Razem sfera techniczna</b>		<b>0,00 zł</b>	<b>0,00 zł</b>	<b>0,00 zł</b>	<b>0,00 zł</b>	<b>0,00 zł</b>	<b>0,00 zł</b>	



*Program Rewitalizacji Gminy Bodzechów na lata 2016-2023*

SZACUNKOWA WARTOŚĆ PROJEKTÓW REWITALIZACYJNYCH OBSZAR 1 SZEWNA						
Wyszczególnienie	Wartość projektów	Źródła finansowania				
		Gmina Bodzechów	inne JST	Dofinansowanie		Środki prywatne, w tym granty NGO
				UE	Środki krajowe	
Projekty podstawowe	9 561 717 zł	1 218 258 zł	40 000 zł	6 148 102 zł	838 358 zł	1 317 000 zł
Projekty uzupełniające	1 816 000 zł	432 080 zł	1 280 zł	948 640 zł	150 800 zł	283 200 zł
RAZEM	11 377 717 zł	1 650 338 zł	41 280 zł	7 096 742 zł	989 158 zł	1 600 200 zł
%	100,0%	14,5%	0,4%	62,4%	8,7%	14,1%

**Lista projektów podstawowych i uzupełniających – obszar rewitalizacji nr 3 Chmielów**

PROJEKTY PODSTAWOWE -CHMIELÓW								
Numer projektu	Nazwa projektu	Wartość projektów	Źródła finansowania					Uwagi/ komentarze
			Gmina Bodzechów	inne JST	Dofinansowanie		Środki prywatne, w tym granty NGO	
	UE	Środki krajowe						
		Podsumowanie	3 858 000 zł	545 700 zł	10 000 zł	2 476 000 zł	222 800 zł	
	%	100,0%	14%	0%	64%	6%	16%	
Projekty ze sfery społecznej								
1.	SENIOR Z PASJĄ - aktywizacja i integracja osób w wieku 60+	40 000 zł	8 000 zł	-	8 000 zł	8 000 zł	16 000 zł	Zakłada się dofinansowanie m.in. Z Ministerstwa Sportu i Turystyki, LGD Krzemieny Krąg, częściowo środki prywatne, środki z powiatu oraz wkład własny Gminy Bodzechów, także granty organizacji pozarządowych (FIO, Polsko -Amerykańska Fundacja Wolności)
2.	Aktywizacja i integracja społeczna osób i rodzin zagrożonych wykluceniem społecznym	200 000 zł	30 000 zł	-	100 000 zł	40 000 zł	30 000 zł	Zakłada się dofinansowanie w ramach RPO WŚ 2014-2020 Działanie 9.1 Aktywna integracja zwiększająca szanse na zatrudnienie, Poddziałanie 9.2.1 Rozwój wysokiej jakości usług społecznych, Poddziałania 8.5.3 Edukacja formalna i pozaformalna osób dorosłych, częściowo środki Powiatowego Urzędu Pracy w Ostrowcu Świętokrzyskim, częściowo wkład własny Gminy Bodzechów
3.	Organizacja zajęć dodatkowych (pozaekcyjnych) dla dzieci i młodzieży w wieku szkolnym i przedszkolnym	1 050 000 zł	157 500 zł		735 000 zł	105 000 zł	52 500 zł	Zakłada się 90% dofinansowania w ramach RPO WŚ 2014-2020 Poddziałanie 8.3.2 Wsparcie kształcenia podstawowego w zakresie kompetencji  kluczowych, Poddziałania 8.3.1 Upowszechnianie i wzrost jakości





Program Rewitalizacji Gminy Bodzechów na lata 2016-2023

								edukacji przedszkolnej
<b>Razem sfera społeczna</b>		<b>1 290 000 zł</b>	<b>195 500 zł</b>	<b>0 zł</b>	<b>843 000 zł</b>	<b>153 000 zł</b>	<b>98 500 zł</b>	
<b>Projekty ze sfery gospodarczej</b>								
<b>Numer projektu</b>	<b>Nazwa projektu</b>	<b>Wartość projektów</b>	<b>Gmina Bodzechów</b>	<b>inne JST</b>	<b>UE</b>	<b>Środki krajowe</b>	<b>Środki prywatne</b>	<b>Uwagi/ komentarze</b>
4.	Wsparcie inwestycyjne MŚP na obszarze rewitalizacji	1 000 000 zł	-	-	500 000 zł	-	500 000 zł	Zakłada się dofinansowania w ramach RPO WŚ działanie 2.5 Rozwój inwestycji MŚP, częściowe dofinansowanie w ramach LGD Przedsięwzięcie 1.1.2 „Tworzenie lub rozwój atrakcyjnych produktów i usług turystycznych wykorzystujących zasoby kulturowe i/lub naturalne obszaru LGD”, Przedsięwzięcie 2.2.5 „Rozwój działalności gospodarczej”
<b>Razem sfera gospodarcza</b>		<b>1 000 000 zł</b>	<b>0 zł</b>	<b>0 zł</b>	<b>500 000 zł</b>	<b>-</b>	<b>500 000 zł</b>	
<b>Projekty ze sfery środowiskowej</b>								
<b>Numer projektu</b>	<b>Nazwa projektu</b>	<b>Wartość projektów</b>	<b>Gmina Bodzechów</b>	<b>inne JST</b>	<b>UE</b>	<b>Środki krajowe</b>	<b>Środki prywatne</b>	<b>Uwagi/ komentarze</b>
5.	Demontaż i bezpieczne usuwanie wyrobów zawierających azbest z obszaru rewitalizacji	28 000 zł	4 200 zł	-	-	23 800 zł	-	Zakłada się częściowy wkład Gminy Bodzechów, częściowo dofinansowanie z Wojewódzkiego Funduszu Ochrony Środowiska i Gospodarki Wodnej w Kielcach (85%)
6.	Edukacja ekologiczna	40 000 zł	6 000 zł			34 000 zł		
<b>Razem sfera środowiskowa</b>		<b>68 000 zł</b>	<b>10 200 zł</b>	<b>0 zł</b>	<b>0 zł</b>	<b>57 800 zł</b>	<b>0 zł</b>	
<b>Projekty ze sfery funkcjonalno-przestrzennej</b>								
<b>Numer projektu</b>	<b>Nazwa projektu</b>	<b>Wartość projektów</b>	<b>Gmina Bodzechów</b>	<b>inne JST</b>	<b>UE</b>	<b>Środki krajowe</b>	<b>Środki prywatne</b>	<b>Uwagi/ komentarze</b>
7.	Zakup pomocy dydaktycznych dla nauczycieli i uczniów	100 000 zł	25 000 zł	-	75 000 zł	-	-	Zakłada się 75% dofinansowania w ramach RPO WŚ 2014-2020, działanie 7.4 Rozwój infrastruktury edukacyjnej i szkoleniowej



*Program Rewitalizacji Gminy Bodzechów na lata 2016-2023*

8.	Wdrożenie programów profilaktyki zdrowotnej na obszarze rewitalizacji	100 000 zł	15 000 zł	10 000 zł	58 000 zł	12 000 zł	5 000 zł	Zakłada się częściowo finansowanie zadań przewidzianych w tym projekcie rewitalizacyjnym w ramach RPO WŚ 2014-2020, poddziałanie 8.2.2 Wsparcie profilaktyki zdrowotnej w regionie i/lub działanie 7.3 Infrastruktura zdrowotna i społeczna, środki samorządu Gminy Bodzechów, Powiatu Ostrowieckiego, Samorządu Województwa Świętokrzyskiego oraz prywatne podmiotów leczniczych.
----	---	------------	-----------	-----------	-----------	-----------	----------	--

<b>Razem sfera funkcjonalno-przestrzenna</b>	<b>200 000 zł</b>	<b>40 000 zł</b>	<b>10 000 zł</b>	<b>133 000 zł</b>	<b>12 000 zł</b>	<b>5 000 zł</b>
--	-------------------	------------------	------------------	-------------------	------------------	-----------------

**Projekty ze sfery technicznej**

Numer projektu	Nazwa projektu	Wartość projektów	Gmina Bodzechów	inne JST	UE	Środki krajowe	Środki prywatne	Uwagi/ komentarze
9.	Rozbudowa budynku szkoły podstawowej w Chmielowie	800 000 zł	200 000 zł	-	600 000 zł	-	-	Zakłada się 75% dofinansowania w ramach RPO WŚ 2014-2020 działania 7.4 Rozwój infrastruktury edukacyjnej i szkoleniowej
10.	Termomodernizacja budynku strażnicy w Chmielowie	500 000 zł	100 000 zł		400 000 zł			Zakłada się 75% dofinansowania w ramach RPO WŚ 2014-2020 działania Działanie 3.3 Poprawa efektywności energetycznej z wykorzystaniem odnawialnych źródeł energii w sektorze publicznym i mieszkaniowym
<b>Razem sfera techniczna</b>		<b>1 300 000 zł</b>	<b>300 000 zł</b>	<b>0 zł</b>	<b>1 000 000 zł</b>	<b>0 zł</b>	<b>0 zł</b>	

**PROJEKTY UZUPEŁNIAJACE - CHMIELÓW**

Numer projektu	Nazwa projektu	Wartość projektów	Źródła finansowania					Uwagi/ komentarze
			Gmina Bodzechów	inne JST	Dofinansowanie		Środki prywatne, w tym granty NGO	
					UE	Środki krajowe		
	Podsumowanie	1 336 000 zł	410 080 zł	1 280 zł	762 640 zł	78 800 zł	83 200 zł	
	%	100,00%	30,69%	0,10%	57,08%	5,90%	6,23%	
Projekty ze sfery społecznej								

**Projekty ze sfery społecznej**



Program Rewitalizacji Gminy Bodzechów na lata 2016-2023

1.	Wspieranie organizacji pozarządowych	16 000 zł	2 080 zł	1 280 zł	8 640 zł	800 zł	3 200 zł	Zakłada się częściowy wkład Gminy Bodzechów, częściowo granty np. Polsko-Amerykańskiej Fundacji Wolności, Fundacji Batorego oraz RPO WŚ 2014-2020 Poddziałanie 8.4.2 Podnoszenie umiejętności lub kwalifikacji osób dorosłych w obszarze ICT i języków obcych poprzez realizację oddolnych Inicjatyw edukacyjnych, Poddziałanie 8.5.3 Edukacja formalna i pozaformalna osób dorosłych, częściowo dofinansowanie z LGD Krzemieny Krąg Przedsięwzięcie 2.1.2 „Wzmocnienie potencjału organizacji pozarządowych
<b>Razem sfera społeczna</b>		<b>16 000 zł</b>	<b>2 080 zł</b>	<b>1 280 zł</b>	<b>8 640 zł</b>	<b>800 zł</b>	<b>3 200 zł</b>	
<b>Projekty ze sfery gospodarczej</b>								
Numer projektu	Nazwa projektu	Wartość projektów	Gmina Bodzechów	inne JST	UE	Środki krajowe	Środki prywatne	Uwagi/ komentarze
2.	Powstawanie i wspieranie gospodarstw agroturystycznych na obszarze gminy	100 000,00 zł	-	-	30 000,00 zł	20 000,00 zł	50 000,00 zł	Inwestycje prywatne mieszkańców sołectwa w oparciu m.in. o dotacje ARI-MR, LGD Krzemieny Krąg oraz w ramach RPO WŚ 2014-2020 Poddziałanie 9.3.1 Wsparcie sektora ekonomii społecznej, działanie 2.5 Wsparcie inwestycyjne sektora MŚP, PUP w Ostrowcu Świętokrzyskim
<b>Razem sfera gospodarcza</b>		<b>100 000 zł</b>	<b>0 zł</b>	<b>0 zł</b>	<b>30 000 zł</b>	<b>20 000 zł</b>	<b>50 000 zł</b>	
<b>Projekty ze sfery środowiskowej</b>								
Numer projektu	Nazwa projektu	Wartość projektów	Gmina Bodzechów	inne JST	UE	Środki krajowe	Środki prywatne	Uwagi/ komentarze
3.	EWE i OZE na budynkach prywatnych	100 000,00 zł	20 000 zł	-	50 000 zł	-	30 000 zł	Zakłada się częściowy wkład mieszkańców obszaru rewitalizacji, częściowo dofinansowanie z Wojewódzkiego Funduszu Ochrony Środowiska i Gospodarki Wodnej w Kielcach lub w ramach RPO WŚ 2014-2020 tzw. projekty parasolowe działanie 3.3 Poprawa efektywności energetycznej z wykorzystaniem odnawialnych źródeł energii w sektorze publicznym i mieszkaniowym lub Działanie 3.1 Wytwarzanie i dystrybucja energii pochodzącej ze źródeł odnawialnych
4.	Wymiana (na bardziej ekologiczne) i budowa oświetlenia ulicznego	100 000,00 zł	30 000 zł		70 000 zł			Zakłada się dofinansowanie z działania Strategia niskoemisyjna, wsparcie zrównoważonej multimedialnej mobilności miejskiej, środki własne



Program Rewitalizacji Gminy Bodzechów na lata 2016-2023

								gminy
<b>Razem sfera środowiskowa</b>		<b>200 000 zł</b>	<b>50 000 zł</b>	<b>0 zł</b>	<b>120 000 zł</b>	<b>0 zł</b>	<b>30 000 zł</b>	
<b>Projekty ze sfery funkcjonalno-przestrzennej</b>								
Numer projektu	Nazwa projektu	Wartość projektów	Gmina Bodzechów	inne JST	UE	Środki krajowe	Środki prywatne	Uwagi/ komentarze
5.	Budowa i modernizacja infrastruktury wodno-kanalizacyjnej na obszarze rewitalizowanym	1 000 000 zł	350 000 zł		600 000 zł	50 000 zł		Zakłada się dofinansowanie w ramach programu Infrastruktura i Środowisko, częściowo w ramach działania RPOWŚ 2014-2020 4.3 gospodarka wodno - ściekowa
<b>Razem sfera funkcjonalno-przestrzenna</b>		<b>1 000 000 zł</b>	<b>350 000 zł</b>	<b>0 zł</b>	<b>600 000 zł</b>	<b>50 000 zł</b>	<b>0 zł</b>	
<b>Projekty ze sfery technicznej</b>								
Numer projektu	Nazwa projektu	Wartość projektów	Gmina Bodzechów	inne JST	UE	Środki krajowe	Środki prywatne	Uwagi/ komentarze
6.	Zachowanie dziedzictwa kulturowego na obszarze rewitalizacji	20 000,00 zł	8 000,00 zł		4 000,00 zł	8 000,00 zł		Zakłada się częściowe dofinansowanie ze środków Ministerstwa Kultury i Dziedzictwa Narodowego częściowo z UE w ramach RPO WŚ 2014-2020 w ramach działania 4.4 Zachowanie dziedzictwa kulturowego i naturalnego, środki własne Gminy Bodzechów
<b>Razem sfera techniczna</b>		<b>20 000,00 zł</b>	<b>8 000,00 zł</b>	<b>0,00 zł</b>	<b>4 000,00 zł</b>	<b>8 000,00 zł</b>	<b>0,00 zł</b>	

<b>SZACUNKOWA WARTOŚĆ PROJEKTÓW REWITALIZACYJNYCH OBSZAR 3 CHMIELÓW</b>						
Wyszczególnienie	Wartość projektów	Źródła finansowania				
		Gmina Bodzechów	inne JST	Dofinansowanie		Środki prywatne, w tym granty NGO
				UE	Środki krajowe	
Projekty podstawowe	3 858 000 zł	545 700 zł	10 000 zł	2 476 000 zł	222 800 zł	603 500 zł
Projekty uzupełniające	1 336 000 zł	410 080 zł	1 280 zł	762 640 zł	78 800 zł	83 200 zł
<b>RAZEM</b>	<b>5 194 000 zł</b>	<b>955 780 zł</b>	<b>11 280 zł</b>	<b>3 238 640 zł</b>	<b>301 600 zł</b>	<b>686 700 zł</b>
<b>%</b>	<b>100,0%</b>	<b>18,4%</b>	<b>0,2%</b>	<b>62,4%</b>	<b>5,8%</b>	<b>13,2%</b>



**Lista projektów podstawowych i uzupełniających – obszar rewitalizacji nr 4 Sudół**

PROJEKTY PODSTAWOWE -SUDÓŁ								
Numer projektu	Nazwa projektu	Wartość projektów	Źródła finansowania					Uwagi/ komentarze
			Gmina Bodzechów	inne JST	Dofinansowanie		Środki prywatne, w tym granty NGO	
	UE	Środki krajowe						
		Podsumowanie	6 670 000 zł	186 500 zł	1 010 000 zł	4 702 000 zł	140 000 zł	633 000 zł
	%	100,0%	3%	15%	70%	2%	9%	
Projekty ze sfery społecznej								
1.	Aktywizacja i integracja społeczna osób i rodzin zagrożonych wykluczeniem społecznym	320 000 zł	64 000 zł	-	64 000 zł	64 000 zł	128 000 zł	Zakłada się dofinansowanie w ramach RPO WŚ 2014-2020 Działanie 9.1 Aktywna integracja zwiększająca szanse na zatrudnienie, Poddziałanie 9.2.1 Rozwój wysokiej jakości usług społecznych, Poddziałania 8.5.3 Edukacja formalna i pozaformalna osób dorosłych, częściowo środki Powiatowego Urzędu Pracy w Ostrowcu Świętokrzyskim, częściowo wkład własny Gminy Bodzechów
Razem sfera społeczna		320 000 zł	64 000 zł	0 zł	64 000 zł	64 000 zł	128 000 zł	
Projekty ze sfery gospodarczej								
Numer projektu	Nazwa projektu	Wartość projektów	Gmina Bodzechów	inne JST	UE	Środki krajowe	Środki prywatne	Uwagi/ komentarze
2.	Wsparcie inwestycyjne MŚP na obszarze rewitalizacji	1 000 000 zł	-	-	500 000 zł	-	500 000 zł	Zakłada się dofinansowania w ramach RPO WŚ działanie 2.5 Rozwój inwestycji MŚP, częściowe dofinansowanie w ramach LGD Przedsięwzięcie 1.1.2,„Tworzenie lub rozwój atrakcyjnych produktów i usług turystycznych wykorzystujących zasoby kulturowe i/lub naturalne obszaru LGD”, Przedsięwzięcie 2.2.5 „Rozwój działalności gospodarczej”
Razem sfera gospodarcza		1 000 000 zł	0 zł	0 zł	500 000 zł	0 zł	500 000 zł	
Projekty ze sfery środowiskowej								
Numer projektu	Nazwa projektu	Wartość projektów	Gmina Bodzechów	inne JST	UE	Środki krajowe	Środki prywatne	Uwagi/ komentarze
5.	Demontaż i bezpieczne usuwanie wyrobów zawierających azbest z obszaru rewitalizacji	20 000 zł	3 000 zł	-	-	17 000 zł	-	Zakłada się częściowy wkład Gminy Bodzechów, częściowo dofinansowanie z Wojewódzkiego Funduszu Ochrony Środowiska i Gospodarki Wodnej w Kielcach (85%)
6.	Edukacja ekologiczna	30 000 zł	4 500 zł			25 500 zł		



Program Rewitalizacji Gminy Bodzechów na lata 2016-2023

Razem sfera środowiskowa		50 000 zł	7 500 zł	0 zł	0 zł	42 500 zł	0 zł	
Projekty ze sfery funkcjonalno-przestrzennej								
Numer projektu	Nazwa projektu	Wartość projektów	Gmina Bodzechów	inne JST	UE	Środki krajowe	Środki prywatne	Uwagi/ komentarze
7.	Poprawa infrastruktury Muzeum Historyczno-Archeologicznego i Rezerwatu Krzemionki	5 000 000 zł	-	1 000 000 zł	4 000 000 zł	1 500 zł	-	Zakłada się częściowe dofinansowanie ze środków UE w ramach RPO WŚ 2014-2020 w ramach działania 4.4 Zachowanie dziedzictwa kulturowego i naturalnego, środki własne Powiatu Ostrowieckiego, inne środki krajowe (5%)
8.	Poprawa bezpieczeństwa oraz estetyki przestrzeni publicznej	200 000 zł	100 000 zł		80 000 zł	20 000 zł		Zakłada się częściowe dofinansowanie ze środków UE w ramach RPO WŚ 2014-2020 w ramach działania 3.4 Strategia niskoemisyjna, wsparcie zrównoważonej multimedialnej mobilności miejskiej, środki własne, środki z LGD Krzemieny Kąg
9.	Wdrożenie programów profilaktyki zdrowotnej na obszarze rewitalizacji	100 000 zł	15 000 zł	10 000 zł	58 000 zł	12 000 zł	5 000 zł	Zakłada się częściowo finansowanie zadań przewidzianych w tym projekcie rewitalizacyjnym w ramach RPO WŚ 2014-2020, poddziałanie 8.2.2 Wsparcie profilaktyki zdrowotnej w regionie i/lub działanie 7.3 Infrastruktura zdrowotna i społeczna, środki samorządu Gminy Bodzechów, Powiatu Ostrowieckiego, Samorządu Województwa Świętokrzyskiego oraz prywatne podmiotów leczniczych.
Razem sfera funkcjonalno-przestrzenna		5 300 000 zł	115 000 zł	1 010 000 zł	4 138 000 zł	33 500 zł	5 000 zł	
Projekty ze sfery technicznej								
Numer projektu	Nazwa projektu	Wartość projektów	Gmina Bodzechów	inne JST	UE	Środki krajowe	Środki prywatne	Uwagi/ komentarze
-	-	-	-	-	-	-	-	-
Razem sfera techniczna		0 zł	0 zł	0 zł	0 zł	0 zł	0 zł	

PROJEKTY UZUPEŁNIAJACE - SUDÓŁ								
Numer projektu	Nazwa projektu	Wartość projektów	Źródła finansowania				Uwagi/ komentarze	
			Gmina Bodzechów	inne JST	Dofinansowanie			Środki prywatne, w tym granty NGO
					UE	Środki krajowe		
	Podsumowanie	1 560 000 zł	420 800 zł	12 800 zł	866 400 zł	98 000 zł	162 000 zł	
%	100,00%	26,97%	0,82%	55,54%	6,28%	10,38%		



Program Rewitalizacji Gminy Bodzechów na lata 2016-2023

Projekty ze sfery społecznej								
1.	Wspieranie zainteresowań dzieci i młodzieży z obszaru rewitalizacji	160 000 zł	20 800 zł	12 800 zł	86 400 zł	8 000 zł	32 000 zł	Zakłada się dofinansowanie m.in. Z Ministerstwa Sportu i Turystyki, LGD Krzemieny Krąg, częściowo środki z powiatu oraz wkład własny Gminy Bodzechów, także granty organizacji pozarządowych (FIO, Polsko -Amerykańska Fundacja Wolności)
Razem sfera społeczna		160 000 zł	20 800 zł	12 800 zł	86 400 zł	8 000 zł	32 000 zł	
Projekty ze sfery gospodarczej								
Numer projektu	Nazwa projektu	Wartość projektów	Gmina Bodzechów	inne JST	UE	Środki krajowe	Środki prywatne	Uwagi/ komentarze
2.	Powstawanie i wspieranie gospodarstw agroturystycznych na obszarze gminy	200 000,00 zł	-	-	60 000,00 zł	40 000,00 zł	100 000,00 zł	Inwestycje prywatne mieszkańców sołectwa w oparciu m.in. o dotacje ARIMR, LGD Krzemieny Krąg oraz w ramach RPO WŚ 2014-2020 Poddziałanie 9.3.1 Wsparcie sektora ekonomii społecznej, działanie 2.5 Wsparcie inwestycyjne sektora MŚP, PUP w Ostrowcu Świętokrzyskim
Razem sfera gospodarcza		200 000 zł	0 zł	0 zł	60 000 zł	40 000 zł	100 000 zł	
Projekty ze sfery środowiskowej								
Numer projektu	Nazwa projektu	Wartość projektów	Gmina Bodzechów	inne JST	UE	Środki krajowe	Środki prywatne	Uwagi/ komentarze
3.	EWE i OZE na budynkach prywatnych	100 000,00 zł	20 000 zł	-	50 000 zł	-	30 000 zł	Zakłada się częściowy wkład mieszkańców obszaru rewitalizacji, częściowo dofinansowanie z Wojewódzkiego Funduszu Ochrony Środowiska i Gospodarki Wodnej w Kielcach lub w ramach RPO WŚ 2014-2020 tzw. projekty parasolowe działanie 3.3 Poprawa efektywności energetycznej z wykorzystaniem odnawialnych źródeł energii w sektorze publicznym i mieszkaniowym lub Działanie 3.1 Wytwarzanie i dystrybucja energii pochodzącej ze źródeł odnawialnych
4.	Wymiana (na bardziej ekologiczne) i budowa oświetlenia ulicznego	100 000,00 zł	30 000 zł		70 000 zł			Zakłada się dofinansowanie z działania Strategia niskoemisyjna, wsparcie zrównoważonej multimedialnej mobilności miejskiej, środki własne gminy
Razem sfera środowiskowa		200 000 zł	50 000 zł	0 zł	120 000 zł	0 zł	30 000 zł	
Projekty ze sfery funkcjonalno-przestrzennej								





Program Rewitalizacji Gminy Bodzechów na lata 2016-2023

Numer projektu	Nazwa projektu	Wartość projektów	Gmina Bodzechów	inne JST	UE	Środki krajowe	Środki prywatne	Uwagi/ komentarze
5.	Budowa i modernizacja infrastruktury wodno-kanalizacyjnej na obszarze rewitalizowanym	1 000 000 zł	350 000 zł		600 000 zł	50 000 zł		Zakłada się dofinansowanie w ramach programu Infrastruktura i Środowisko, częściowo w ramach działania RPOWŚ 2014-2020 4.3 gospodarka wodno - ściekowa
<b>Razem sfera funkcjonalno-przestrzenna</b>		<b>1 000 000 zł</b>	<b>350 000 zł</b>	<b>0 zł</b>	<b>600 000 zł</b>	<b>50 000 zł</b>	<b>0 zł</b>	
<b>Projekty ze sfery technicznej</b>								
Numer projektu	Nazwa projektu	Wartość projektów	Gmina Bodzechów	inne JST	UE	Środki krajowe	Środki prywatne	Uwagi/ komentarze
-	-	-	-	-	-	-	-	-
<b>Razem sfera techniczna</b>		<b>0,00 zł</b>	<b>0,00 zł</b>	<b>0,00 zł</b>	<b>0,00 zł</b>	<b>0,00 zł</b>	<b>0,00 zł</b>	

**SZACUNKOWA WARTOŚĆ PROJEKTÓW REWITALIZACYJNYCH OBSZAR 4 SUDÓŁ**

Wyszczególnienie	Wartość projektów	Źródła finansowania				
		Gmina Bodzechów	inne JST	Dofinansowanie		Środki prywatne, w tym granty NGO
				UE	Środki krajowe	
Projekty podstawowe	6 670 000 zł	186 500 zł	1 010 000 zł	4 702 000 zł	140 000 zł	633 000 zł
Projekty uzupełniające	1 560 000 zł	420 800 zł	12 800 zł	866 400 zł	98 000 zł	162 000 zł
<b>RAZEM</b>	<b>8 230 000 zł</b>	<b>607 300 zł</b>	<b>1 022 800 zł</b>	<b>5 568 400 zł</b>	<b>238 000 zł</b>	<b>795 000 zł</b>
%	100,0%	7,4%	12,4%	67,7%	2,9%	9,7%

**Lista projektów podstawowych i uzupełniających – obszar rewitalizacji nr 5 Gromadzice**

<b>PROJEKTY PODSTAWOWE -GROMADZICE</b>							
Numer projektu	Nazwa projektu	Wartość projektów	Źródła finansowania				
			Gmina Bodzechów	inne JST	Dofinansowanie		Środki prywatne, w tym granty NGO
					UE	Środki krajowe	
	Podsumowanie	2 265 000 zł	264 750 zł	40 000 zł	1 259 500 zł	100 750 zł	600 000 zł
	%	100,0%	12%	2%	56%	4%	26%
<b>Projekty ze sfery społecznej</b>							



Program Rewitalizacji Gminy Bodzechów na lata 2016-2023

1.	Aktywizacja i integracja społeczna osób i rodzin zagrożonych wykluczeniem społecznym	200 000 zł	40 000 zł	-	40 000 zł	40 000 zł	80 000 zł	Zakłada się dofinansowanie w ramach RPO WŚ 2014-2020 Działanie 9.1 Aktywna integracja zwiększająca szanse na zatrudnienie, Poddziałanie 9.2.1 Rozwój wysokiej jakości usług społecznych, Poddziałania 8.5.3 Edukacja formalna i pozaformalna osób dorosłych, częściowo środki Powiatowego Urzędu Pracy w Ostrowcu Świętokrzyskim, częściowo wkład własny Gminy Bodzechów
<b>Razem sfera społeczna</b>		<b>200 000 zł</b>	<b>40 000 zł</b>	<b>0 zł</b>	<b>40 000 zł</b>	<b>40 000 zł</b>	<b>80 000 zł</b>	
<b>Projekty ze sfery gospodarczej</b>								
Numer projektu	Nazwa projektu	Wartość projektów	Gmina Bodzechów	inne JST	UE	Środki krajowe	Środki prywatne	Uwagi/ komentarze
2.	Wsparcie inwestycyjne MŚP na obszarze rewitalizacji	1 000 000 zł	-	-	500 000 zł	-	500 000 zł	Zakłada się dofinansowania w ramach RPO WŚ działanie 2.5 Rozwój inwestycji MŚP, częściowe dofinansowanie w ramach LGD Przedsięwzięcie 1.1.2 „Tworzenie lub rozwój atrakcyjnych produktów i usług turystycznych wykorzystujących zasoby kulturowe i/lub naturalne obszaru LGD”, Przedsięwzięcie 2.2.5 „Rozwój działalności gospodarczej”
<b>Razem sfera gospodarcza</b>		<b>1 000 000 zł</b>	<b>0 zł</b>	<b>0 zł</b>	<b>500 000 zł</b>	<b>0 zł</b>	<b>500 000 zł</b>	
<b>Projekty ze sfery środowiskowej</b>								
Numer projektu	Nazwa projektu	Wartość projektów	Gmina Bodzechów	inne JST	UE	Środki krajowe	Środki prywatne	Uwagi/ komentarze
3.	Demontaż i bezpieczne usuwanie wyrobów zawierających azbest z obszaru rewitalizacji	15 000 zł	2 250 zł	-	-	12 750 zł	-	Zakłada się częściowy wkład Gminy Bodzechów, częściowo dofinansowanie z Wojewódzkiego Funduszu Ochrony Środowiska i Gospodarki Wodnej w Kielcach (85%)
<b>Razem sfera środowiskowa</b>		<b>15 000 zł</b>	<b>2 250 zł</b>	<b>0 zł</b>	<b>0 zł</b>	<b>12 750 zł</b>	<b>0 zł</b>	
<b>Projekty ze sfery funkcjonalno-przestrzennej</b>								
Numer projektu	Nazwa projektu	Wartość projektów	Gmina Bodzechów	inne JST	UE	Środki krajowe	Środki prywatne	Uwagi/ komentarze
4.	Poprawa bezpieczeństwa oraz estetyki przestrzeni publicznej	150 000 zł	37 500 zł	-	112 500 zł	-	-	Zakłada się dofinansowanie części inwestycji z PROW 2014-2020 (63,63% dofinansowania); część w ramach LGD Krzemieny Kąg, wkład własny



Program Rewitalizacji Gminy Bodzechów na lata 2016-2023

								Gminy Bodzechów
5.	Wdrożenie programów profilaktyki zdrowotnej na obszarze rewitalizacji	400 000 zł	60 000 zł	40 000 zł	232 000 zł	48 000 zł	20 000 zł	Zakłada się częściowo finansowanie zadań przewidzianych w tym projekcie rewitalizacyjnym w ramach RPO WŚ 2014-2020, poddziałanie 8.2.2 Wsparcie profilaktyki zdrowotnej w regionie i/lub działanie 7.3 Infrastruktura zdrowotna i społeczna, środki samorządu Gminy Bodzechów, Powiatu Ostrowieckiego, Samorządu Województwa Świętokrzyskiego oraz prywatne podmiotów leczniczych.
<b>Razem sfera funkcjonalno-przestrzenna</b>		<b>550 000 zł</b>	<b>97 500 zł</b>	<b>40 000 zł</b>	<b>344 500 zł</b>	<b>48 000 zł</b>	<b>20 000 zł</b>	
<b>Projekty ze sfery technicznej</b>								
Numer projektu	Nazwa projektu	Wartość projektów	Gmina Bodzechów	inne JST	UE	Środki krajowe	Środki prywatne	Uwagi/ komentarze
6.	Termomodernizacja budynku strażnicy OSP	500 000 zł	125 000 zł	-	375 000 zł	-	-	Zakłada się 75% dofinansowania w ramach RPO WŚ 2014-2020 działania Działanie 3.3 Poprawa efektywności energetycznej z wykorzystaniem odnawialnych źródeł energii w sektorze publicznym i mieszkaniowym
<b>Razem sfera techniczna</b>		<b>500 000 zł</b>	<b>125 000 zł</b>	<b>0 zł</b>	<b>375 000 zł</b>	<b>0 zł</b>	<b>0 zł</b>	

**PROJEKTY UZUPEŁNIAJACE - GROMADZICE**

Numer projektu	Nazwa projektu	Wartość projektów	Źródła finansowania					Uwagi/ komentarze
			Gmina Bodzechów	inne JST	Dofinansowanie		Środki prywatne, w tym granty NGO	
					UE	Środki krajowe		
	Podsumowanie	540 000 zł	64 800 zł	12 800 zł	240 400 zł	60 000 zł	162 000 zł	
%	100,00%	12,00%	2,37%	44,52%	11,11%	30,00%		
Projekty ze sfery społecznej								
1.	Wspieranie zainteresowań dzieci i młodzieży z obszaru rewitalizacji	160 000 zł	20 800 zł	12 800 zł	86 400 zł	8 000 zł	32 000 zł	Zakłada się dofinansowanie m.in. Z Ministerstwa Sportu i Turystyki, LGD Krzemieny Krąg, częściowo środki z powiatu oraz wkład własny Gminy Bodzechów, także granty organizacji pozarządowych (FIO, Polsko -Amerykańska Fundacja Wolności)
Razem sfera społeczna		160 000 zł	20 800 zł	12 800 zł	86 400 zł	8 000 zł	32 000 zł	
Projekty ze sfery gospodarczej								



Program Rewitalizacji Gminy Bodzechów na lata 2016-2023

Numer projektu	Nazwa projektu	Wartość projektów	Gmina Bodzechów	inne JST	UE	Środki krajowe	Środki prywatne	Uwagi/ komentarze
2.	Powstawanie i wspieranie gospodarstw agroturystycznych na obszarze gminy	200 000,00 zł	-	-	60 000,00 zł	40 000,00 zł	100 000,00 zł	Inwestycje prywatne mieszkańców sołectwa w oparciu m.in. o dotacje ARiMR, LGD Krzemieny Krąg oraz w ramach RPO WŚ 2014-2020 Poddziałanie 9.3.1 Wsparcie sektora ekonomii społecznej, działanie 2.5 Wsparcie inwestycyjne sektora MŚP, PUP w Ostrowcu świętokrzyskim
<b>Razem sfera gospodarcza</b>		<b>200 000 zł</b>	<b>0 zł</b>	<b>0 zł</b>	<b>60 000 zł</b>	<b>40 000 zł</b>	<b>100 000 zł</b>	
<b>Projekty ze sfery środowiskowej</b>								
Numer projektu	Nazwa projektu	Wartość projektów	Gmina Bodzechów	inne JST	UE	Środki krajowe	Środki prywatne	Uwagi/ komentarze
3.	EWE i OZE na budynkach prywatnych	100 000,00 zł	20 000 zł	-	50 000 zł	-	30 000 zł	Zakłada się częściowy wkład mieszkańców obszaru rewitalizacji, częściowo dofinansowanie z Wojewódzkiego Funduszu Ochrony Środowiska i Gospodarki Wodnej w Kielcach lub w ramach RPO WŚ 2014-2020 tzw. projekty parasolowe działanie 3.3 Poprawa efektywności energetycznej z wykorzystaniem odnawialnych źródeł energii w sektorze publicznym i mieszkaniowym lub Działanie 3.1 Wytwarzanie i dystrybucja energii pochodzącej ze źródeł odnawialnych
4.	Wymiana (na bardziej ekologiczne) i budowa oświetlenia ulicznego	50 000,00 zł	15 000 zł		35 000 zł			Zakłada się dofinansowanie z działania Strategia niskoemisyjna, wsparcie zrównoważonej multimedialnej mobilności miejskiej, środki własne gminy
<b>Razem sfera środowiskowa</b>		<b>150 000 zł</b>	<b>35 000 zł</b>	<b>0 zł</b>	<b>85 000 zł</b>	<b>0 zł</b>	<b>30 000 zł</b>	
<b>Projekty ze sfery funkcjonalno-przestrzennej</b>								
Numer projektu	Nazwa projektu	Wartość projektów	Gmina Bodzechów	inne JST	UE	Środki krajowe	Środki prywatne	Uwagi/ komentarze
5.	Zachowanie dziedzictwa kulturowego na obszarze rewitalizacji	30 000 zł	9 000 zł		9 000 zł	12 000 zł		Zakłada się częściowe dofinansowanie ze środków Ministerstwa Kultury i Dziedzictwa Narodowego częściowo z UE w ramach RPO WŚ 2014-2020 w ramach działania 4.4 Zachowanie dziedzictwa kulturowego i naturalnego, środki własne Gminy Bodzechów
<b>Razem sfera funkcjonalno-przestrzenna</b>		<b>30 000 zł</b>	<b>9 000 zł</b>	<b>0 zł</b>	<b>9 000 zł</b>	<b>12 000 zł</b>	<b>0 zł</b>	



Program Rewitalizacji Gminy Bodzechów na lata 2016-2023

Projekty ze sfery technicznej								
Numer projektu	Nazwa projektu	Wartość projektów	Gmina Bodzechów	inne JST	UE	Środki krajowe	Środki prywatne	Uwagi/ komentarze
Razem sfera techniczna		0,00 zł	0,00 zł	0,00 zł	0,00 zł	0,00 zł	0,00 zł	

SZACUNKOWA WARTOŚĆ PROJEKTÓW REWITALIZACYJNYCH OBSZAR 5 GROMADZICE						
Wyszczególnienie	Wartość projektów	Źródła finansowania				
		Gmina Bodzechów	inne JST	Dofinansowanie		Środki prywatne, w tym granty NGO
				UE	Środki krajowe	
Projekty podstawowe	2 265 000 zł	264 750 zł	40 000 zł	1 259 500 zł	100 750 zł	600 000 zł
Projekty uzupełniające	540 000 zł	64 800 zł	12 800 zł	240 400 zł	60 000 zł	162 000 zł
RAZEM	2 805 000 zł	329 550 zł	52 800 zł	1 499 900 zł	160 750 zł	762 000 zł
%	100,0%	11,7%	1,9%	53,5%	5,7%	27,2%



## **11 Mechanizmy włączenia mieszkańców, przedsiębiorców i innych podmiotów i grup aktywnych na terenie gminy w proces rewitalizacji**

W ramach rewitalizacji stosowane są następujące mechanizmy włączenia mieszkańców, przedsiębiorców i innych podmiotów i grup aktywnych na terenie gminy w proces rewitalizacji:

- spotkania z mieszkańcami, przedsiębiorcami, organizacjami pozarządowymi,
- informacje na sesjach Rady Gminy,
- strona internetowa Gminy Bodzechów – zakładka „Program Rewitalizacji Gminy Bodzechów na lata 2016-2023”,
- spotkania Komitetu Rewitalizacji.

### **a) Kluczowi interesariusze rewitalizacji**

- mieszkańcy sołectwa Bodzechów,
- mieszkańcy sołectwa Szewna,
- mieszkańcy sołectwa Chmielów,
- mieszkańcy sołectwa Sudół,
- mieszkańcy sołectwa Gromadnice
- przedsiębiorcy działający lub planujący działać na terenie sołectwa (fragmentów sołectw) objętych rewitalizacją,
- organizacja pozarządowe i grupy nieformalne działające lub planujące działać na obszarach rewitalizacji,
- Urząd Gminy Bodzechów i jednostki organizacyjne Gminy Bodzechów,
- Starostwo Powiatowe w Ostrowcu świętokrzyskim i jednostki organizacyjne Powiatu Ostrowieckiego np. Powiatowy Zarząd Dróg,
- Samorząd Województwa Świętokrzyskiego i jego jednostki organizacyjne.

### **b) narzędzia partycypacji oraz sposób zaangażowania interesariuszy na każdym etapie realizacji Programu**

#### **Etap 1 – diagnozowanie**

- spotkania konsultacyjne z mieszkańcami gminy,
- opublikowanie Diagnozy czynników i zjawisk kryzysowych na www Gminy Bodzechów,
- spotkania Komitetu rewitalizacyjnego

#### **Etap 2 – programowanie**

- w ramach 2 etapu rewitalizacji ogłoszono nabór fiszek przedsięwzięć rewitalizacyjnych,
- w ramach 3 etapu zamieszczono cały dokument na stronie internetowej wraz z formularzem uwag,
- spotkania Komitetu rewitalizacyjnego.

#### **Etap 3 – wdrażanie**

Narzędzia partycypacji, które będą stosowane na etapie wdrażania Programu:

- spotkania otwarte z mieszkańcami i interesariuszami obszarów rewitalizacji,
- prezentacja realizacji zadań rewitalizacyjnych na sesji Rady Gminy,
- ankiety,
- publikacje koncepcji architektonicznych na www do konsultacji z interesariuszami rewitalizacji,
- spotkania Komitetu Rewitalizacji (realizacja zasady partnerstwa),

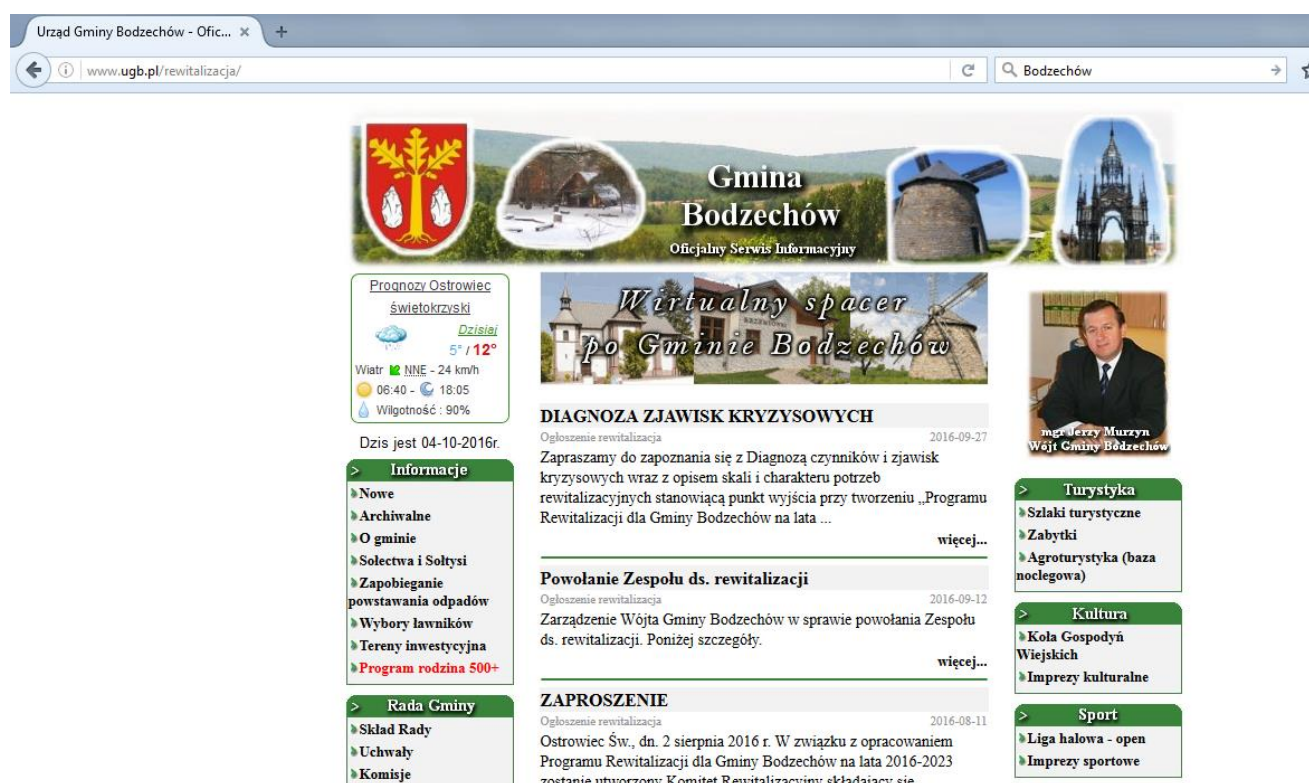


#### Etap 4 – monitorowanie

- przyjmowanie sprawozdań z realizacji Programu – Rada Gminy,
- publikacja na www sprawozdań z realizacji Programu,
- spotkania Komitetu Rewitalizacji – ocena jak wdrażane są poszczególne przedsięwzięcia rewitalizacyjne.

#### Komunikacja z interesariuszami za pomocą strony internetowej

Wszelkie informacje dotyczące procesu rewitalizacji są upubliczniane na stronie internetowej Gminy Bodzechów w specjalnie utworzonej zakładce „Program Rewitalizacji Gminy Bodzechów na lata 2016-2023” <http://www.ugb.pl/rewitalizacja/>



#### Komitet Rewitalizacji

Na potrzeby opracowania i wdrażania Programu został utworzony Komitet Rewitalizacji Gminy Bodzechów powołany zarządzeniem Wójta. Nabór osób do Komitetu miał charakter otwarty, ogłoszenie w tej sprawie zostało opublikowane na stronie internetowej gminy w dniu 11 sierpnia 2016r. Nabór trwał do 27 sierpnia 2016r.

#### Spotkania Komitetu rewitalizacyjnego

- 20.09.2016r. w trakcie posiedzenia omówiono diagnozę zjawisk kryzysowych
- 14.10.2016r. w trakcie spotkania omówiono zadania rewitalizacyjne
- 07.11.2016r. w trakcie spotkania przedstawiono cały dokument

#### Konsultacje dokumentu

W ramach tworzenia Programu Rewitalizacji odbyły się następujące rodzaje konsultacji społecznych:





- ✓ Wykorzystanie formularza ankietowego (zgłaszania uwag w przypadku etapów 1 i 3) oraz fiszki rewitalizacyjnej (etap 2) opublikowanych na stronie internetowej Gminy Bodzechów:

Etap	Element konsultacji	Termin konsultacji	Komentarz
1	Diagnoza czynników i zjawisk krysysowych	23.09.2016-07.10.2016.	BRAK UWAG
2	Nabór fiszek przedsięwzięć rewitalizacyjnych	19.10.2016-03.11.2016	Wpłynęły 2 fiszki
3	Program Rewitalizacji	12.12.2016 – 27.12.2016	BRAK UWAG

- ✓ Spotkania z interesariuszami rewitalizacji, które odbyły się w trakcie tworzenia Programu Rewitalizacji:
- 2016-10-12 Gromadzice
  - 2016-10-12 Bodzechów
  - 2016-10-13 Chmielów
  - 2016-10-13 Sudół
  - 2016-10-14 Szewna

**c) ukierunkowanie Programu na dojrzałe formy partycypacji**

*Rola Komitetu Rewitalizacji*

Komitet Rewitalizacji stanowi forum współpracy i dialogu interesariuszy z organami gminy, a także sprawuje funkcje opiniotawczo-doradcze w sprawach związanych z opracowaniem i wdrażaniem Programu Rewitalizacji Gminy Bodzechów na lata 2016-2023 oraz oceną przebiegu procesu rewitalizacji. Szczegółowe zadania:

- zapoznanie się ze sprawozdaniami z realizacji Programu po przygotowaniu ich przez Zespół ds. rewitalizacji, a przed przyjęciem ich przez Radę Gminy,
- opiniowanie i rekomendowanie propozycji zmian w Programie,
- zachęcanie interesariuszy rewitalizacji do włączenia się do opracowywania i realizacji Programu,
- upowszechnianie informacji o Programie wśród interesariuszy rewitalizacji.



## 12 System realizacji (wdrażania) programu rewitalizacji

### a) Osadzenie rewitalizacji w systemie zarządzania gminą

Inicjatorem rewitalizacji na terenie gminy Bodzechów była Rada Gminy, która podjęła 14 lipca 2016r. odpowiednią uchwałę inicjującą cały proces.

UCHWAŁA NR XXVIII/54/2016  
RADY GMINY BODZECZÓW  
z dnia 14 lipca 2016 roku  
w sprawie przystąpienia do sporządzenia  
„Programu Rewitalizacji dla Gminy Bodzechów na lata 2016-2023”

Na podstawie art. 18 ust. 2 pkt. 6 i 6a ustawy z dnia 08 marca 1990 roku o samorządzie gminnym (tekst jednolity: Dz. U. z 2016 roku poz. 446) w związku z art. 52 ust. 1 ustawy o rewitalizacji (Dz. U. z 2015 roku poz. 1777) Rada Gminy Bodzechów uchwala, co następuje:

#### § 1.

Przystępuje do sporządzenia „Programu Rewitalizacji dla Gminy Bodzechów na lata 2016-2023” jako programu wieloletniego.

#### § 2.

Zakres opracowania obejmuje:

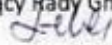
- ustalenie uwarunkowań i wyznaczenie granic obszaru rewitalizacji,
- opracowanie programu i przygotowanie uchwały w sprawie jego przyjęcia,
- skorelowanie przedsięwzięć realizacyjnych w ramach projektów rewitalizacji z Wieloletnim Programem Inwestycyjnym.

#### § 3.

Wykonanie uchwały powierza się Wójtowi Gminy Bodzechów.

#### § 4.

Uchwała wchodzi w życie z dniem podjęcia.

Wiceprzewodniczący Rady Gminy  
  
Maria Tebek

Program Rewitalizacji dla Gminy Bodzechów przyjęty zostanie w drodze uchwały Rady Gminy w Bodzechowie. W tym samym trybie będzie odbywała się jego ewentualna aktualizacja, gdyż Program posiada formułę otwartą. W drodze aktualizacji będą pojawiały się nowe projekty, zgłaszane przez interesariuszy rewitalizacji (m.in. władze lokalne, partnerzy społeczni i gospodarczy, czy też mieszkańcy obszarów zdegradowanych). Do Programu rewitalizacji będą wprowadzane te projekty, dla których:

- lokalizacja jest zgodna z obszarami wytypowanymi w ramach programu do rewitalizacji,



- określono nazwę i zakres przedsięwzięcia oraz oczekiwane rezultaty uzasadniające znaczenie projektu dla rozwoju obszarów rewitalizacji,
- określono harmonogram realizacji projektu,
- określono orientacyjne koszty realizacji projektu oraz wskazano potencjalne źródła finansowania,
- wskazano podmiot odpowiedzialny za jego realizację oraz partnerów projektu (jeśli dotyczy),
- zadania przewidziane do realizacji w okresie 2016-2023.

Do zadań Gminy należeć będzie:

- przygotowanie i składanie wniosków o dofinansowanie planowanych inwestycji, dla których beneficjentem będzie Gmina Bodzechów,
- realizację działań przewidzianych w programie w zakresie przygotowania:
  - ✓ dokumentacji projektowej i przetargowej,
  - ✓ analiz, kosztorysów, studiów wykonalności, raportów oddziaływania na środowisko,
  - ✓ dokumentacji bieżącej,
  - ✓ nadzór nad wykonawcą pod kątem terminowości i jakości wykonywania zleconych inwestycji,
  - ✓ sprawozdań, raportów, itp.,
- monitorowanie przebiegu oraz ocena efektywności i skuteczności realizacji programu,
- promocja programu, informowanie o współfinansowaniu projektów ze środków zewnętrznych.

Projekty zgłoszone do Programu Rewitalizacji będą realizowane i wdrażane w określonej hierarchii zadań, zależnie od postanowień Rady Gminy Bodzechów, uregulowaniami budżetowymi (zachowaniem płynności finansowej gminy) oraz terminami określonymi przez instytucje zarządzające i wdrażające Regionalnym Programem Operacyjnym Województwa Świętokrzyskiego, PROW, itp. Każdy projekt umieszczony w Programie będzie realizowany w oparciu o harmonogram zadaniowo-czasowy. Jednostką bezpośrednio odpowiadającą za wdrażanie Programu Rewitalizacji będzie Wójt Gminy Bodzechów. W celu opracowania i wdrożenia Programu Wójt w drodze zarządzenia powołał zespół zadaniowy do spraw rewitalizacji (złożony z pracowników gminy) i Komitet rewitalizacyjny (złożony z interesariuszy rewitalizacji).

**b) Koordynator działań rewitalizacyjnych, czyli o zadaniach Zespołu ds. rewitalizacji**

- przygotowanie wniosków o dofinansowanie projektów,
- nadzorowanie i wdrażanie projektów rewitalizacji,
- przygotowanie rocznych sprawozdań z realizacji Programu,
- przygotowanie wniosku o zmianę Programu,
- gromadzenie, dostarczanie i analiza danych,
- współpraca z firmą zewnętrzną w zakresie prac związanych z przygotowaniem projektu Programu,
- identyfikacja problemów, wskazywanie możliwości eliminacji przeszkód w realizacji zadań,
- współpraca przy wdrażaniu projektów rewitalizacyjnych,
- upowszechnianie informacji o Programie za pośrednictwem strony internetowej Urzędu Gminy oraz prasy lokalnej.

To Przewodniczący Zespołu ds. rewitalizacji powołany Zarządzeniem Wójta Gminy Bodzechów pełni formalnie funkcję Pełnomocnika rewitalizacji.



**ZARZĄDZENIE NR IV/88/ 2016**

**Wójta Gminy Bodzechów**

**z dnia 7 września 2016 roku**

**w sprawie powołania Zespołu ds. rewitalizacji**

Na podstawie art. 18 ust. 2 pkt. 6 ustawy z dnia 8 marca 1990 r. o samorządzie gminnym (Dz. U. z 2016r. poz. 446) zarządzam, co następuje:

**§ 1**

Powołuję Zespół ds. rewitalizacji, zwany dalej „Zespołem ds. rewitalizacji” w następującym składzie:

- 1) Roman Kaczmarek – Przewodniczący Zespołu ds. rewitalizacji
- 2) Beata Gardynik
- 3) Agnieszka Bielska
- 4) Jarosław Kawiński
- 5) Robert Burda
- 6) Zdzisław Niedziela

**§ 2**

Do zadań Zespołu ds. rewitalizacji należy w szczególności:

1. Aktywny udział w opracowaniu „Programu Rewitalizacji Gminy Bodzechów na lata 2016-2023” zwanego dalej: „Programem Rewitalizacji”.
2. Opiniowanie i zgłaszanie uwag do projektu „Programu Rewitalizacji”.
3. Przedkładanie Radzie Gminy propozycji zmian w treści „Programu Rewitalizacji”.
4. Opiniowanie wniosków przedkładanych przez interesariuszy projektów rewitalizacyjnych dotyczących zadań realizowanych w ramach obszaru rewitalizowanego.
5. Monitoring wdrażania „Programu Rewitalizacji”.
6. Promocja „Programu Rewitalizacji”.
7. Ewaluacja „Programu Rewitalizacji”.

**§ 3**

Wykonanie zarządzenia powierza się Przewodniczącemu Zespołu ds. rewitalizacji.

**§ 4**

Zarządzenie wchodzi w życie z dniem podpisania.

Wójt Gminy Bodzechów

Jerzy Murzyn

**c) Sposób realizacji zasady partnerstwa, czyli o współpracy pomiędzy sektorem publicznym, społecznym i gospodarczym**

Wdrażanie projektów rewitalizacyjnych na zdegradowanych obszarach gminy Bodzechów będzie realizowane na zasadzie współpracy pomiędzy sektorem społecznym, gospodarczym i publicznym. Współpraca międzysektorowa w realizacji projektów rewitalizacyjnych odbywać się będzie w oparciu o następujące zasady:

- partnerstwa - co oznacza, że instytucje, uczestniczą w rozwiązywaniu problemów na zdegradowanych terenach, współdziałają z gminą przy wykonywaniu zadań,



- efektywności - polega na wspólnym dążeniu gminy i instytucji biorących udział we wdrażaniu projektów rewitalizacyjnych do osiągnięcia możliwie najlepszych efektów w realizacji zadań/projektów,
- suwerenności stron - co oznacza, że gmina i instytucje realizując/współrealizujące działania/projekty zachowują autonomię i niezależność względem siebie i są w stosunku do siebie równorzędnymi partnerami.
- jawności - zgodnie, z którą Gmina Bodzechów udostępni organizacjom sektora pozarządowego i innym podmiotom wszelkie niezbędne informacje o celach i priorytetach realizowanych zadań oraz środkach dostępnych na ich realizację.

Partnerstwo trzech sektorów: publicznego, społecznego i gospodarczego, oprócz wspólnego celu, jakim jest wyprowadzenie zdegradowanych obszarów z sytuacji kryzysowej, ma określone podstawowe zasady stanowiące fundament wspólnych działań:

- respektowanie własnych potrzeb, możliwości i dążenie do osiągnięcia kompromisu,
- przejrzystość podejmowanych działań,
- otwarty dialog z mieszkańcami gminy.

Współpraca pomiędzy Partnerami Programu Rewitalizacji ma na celu:

- wykorzystanie potencjału organizacji oraz społeczności lokalnej poprzez skoordynowanie działań w ramach kilku wspólnych i spójnych projektów akceptowanych i wspieranych przez wszystkich uczestników,
- optymalne wykorzystanie kompetencji i zasobów będących w dyspozycji gminy, organizacji pozarządowych oraz przedsiębiorców,
- wsparcie innowacyjności proponowanych rozwiązań, wyrażającą się zastosowaniem nowych podejść do rozwiązywania problemów.

W ramach Programu Rewitalizacji Gminy Bodzechów powołany został Komitet rewitalizacyjny, który łączy w/w sektory. Program jest ukierunkowany na dojrzałe formy partycypacji, tj. oprócz informowania i konsultacji społecznych wskazuje na zastosowanie innych zaawansowanych metod partycypacji (współdecydowanie, kontrola obywatelska). To co istotne Komitet Rewitalizacyjny został powołany w formule otartej (ogłoszenie o naborze interesariuszy rewitalizacji do Komitetu zostało opublikowanego na [www.gminy](http://www.gminy)) poprzez zaproszenie do jego prac wszystkich interesariuszy rewitalizacji. **To m.in. poprzez działalność Komitetu Rewitalizacji realizowana jest formuła partnerstwa w systemie zarządzania Programem.**

#### **d) aspekty środowiskowe we wdrażaniu Programu Rewitalizacji**

Gmina Bodzechów będzie realizować inwestycje z poszanowaniem środowiska naturalnego. Podczas realizacji poszczególnych inwestycji przestrzegane będą m.in.

- Ustawy z dnia 27 kwietnia 2001 r. Prawo ochrony środowiska,
- Rozporządzenia Ministra Środowiska z dnia 6 października 2014 r. w sprawie ochrony gatunkowej roślin,
- Rozporządzeniu Ministra Środowiska z dnia 6 października 2014 r. w sprawie ochrony gatunkowej grzybów,
- Rozporządzenia Ministra Środowiska z dnia 6 października 2014 r. w sprawie ochrony gatunkowej zwierząt,
- Ustawy z dnia 16 kwietnia 2004 r. o ochronie przyrody,
- Dyrektywy Rady 92/43/EWG z dnia 21 maja 1992 r. w sprawie ochrony siedlisk przyrodniczych oraz dzikiej fauny i flory,
- Dyrektywy Rady 79/409/EWG z dnia 2 kwietnia 1979 roku w sprawie ochrony dzikich ptaków (ze zmianami),



- Rozporządzenie Ministra Środowiska z dnia 1 października 2012 r. zmieniające rozporządzenie w sprawie dopuszczalnych poziomów hałasu w środowisku.
- Uchwały Nr XXXV/617/13 Sejmiku Województwa Świętokrzyskiego z dnia 23 września 2013 r. dotycząca wyznaczenia Obszaru Chronionego Krajobrazu Doliny Kamiennej.

W trakcie realizacji zadań dotyczących termomodernizacji budynków użyteczności publicznej uwzględnione zostaną wymagania ochrony gatunkowej roślin, zwierząt i grzybów – zgodnie m.in. z zaleceniami i sugestiami wymienionymi w publikacjach:

-P. Wylegała, R. Jaros, R. Dzięciołowski, A. Kepel, R. Szkudlarek, R. Paszkiewicz, *Docieplanie budynków w zgodzie z zasadami ochrony przyrody*, 2009;

-*Ptaki w budynkach. Remonty i docieplenia w zgodzie z zasadami ochrony przyrody*, Kielce 2010.

Gmina Bodzechów przed przystąpieniem do docieplania budynku/ów zleci odpowiednio przeszkolonemu ornitologowi i chiropterologowi ekspertyzę ornitologiczną, która będzie miała na celu odpowiedzieć na 4 pytania:

-czy budynek jest wykorzystywany, jako miejsce gniazdowania ptaków lub schronienie nietoperzy?

- czy w budynku znajdują się inne potencjalne miejsca, które mogłyby zostać zajęte przez ptaki lub nietoperze przed rozpoczęciem prac modernizacyjnych? Zostanie wykonana szczegółowa inwentaryzacja takich miejsc, obejmująca lokalizację i rodzaj.

-Jakie optymalne metody należy zastosować, by zminimalizować ryzyko, że w chwili prowadzenia prac remontowych w zakamarkach budynku znajdują się zwierzęta? Odpowiedź na to pytanie powinna obejmować rodzaj zabezpieczeń, terminy i sposoby ich wykonania oraz szacunek, co najmniej równoważyć stratę siedlisk w wyniku modernizacji plus kompensację strat poniesionych podczas remontu.

W trakcie realizacji inwestycji w razie odnalezienia pojedynczych gniazd ptasich czy miejsca obecności nietoperzy, tak zaplanowana zostanie kolejność prac, aby miejsca te były docieplane dopiero po opuszczeniu ich przez zwierzęta. W przypadku ptaków ornitolog zabezpieczy miejsca natychmiast po wylocie z niego młodych, by nie dopuścić do ponownego złożenia jaj (wiele ptaków wyprowadza 2, albo 3 lęgi w ciągu roku). Czynne usuwanie ptaków czy nietoperzy będzie traktowane, jako ostateczność i każdorazowo będzie wymagało konsultacji i zezwolenia Generalnego Dyrektora Ochrony Środowiska. Aby remont nie spowodował znaczącej szkody przyrodniczej, zostanie zapewniona zwierzętom odpowiednia ilość właściwych schronień. Jeśli nie będzie możliwości pozostawienia schronień istniejących zostaną utworzone schronienia alternatywne, równoważące ubytek takich miejsc w wyniku remontu<sup>5</sup>. Liczba tych alternatywnych schronień będzie w pełni równoważyć stratę, z uwzględnieniem ew. rekompensaty za szkody poniesione przez populację tych gatunków w czasie remontu<sup>6</sup>. Realizując tę inwestycję Gmina będzie uwzględniać art. 51 i 52 ustawy o ochronie przyrody – wymóg ochrony ptaków i nietoperzy zasiedlających budynki.

<sup>5</sup> Dot. to przede wszystkim niektórych nietoperzy oraz trzech gatunków ptaków, dla których taki ubytek stanowi poważne zagrożenie wpływające na spadek ich liczebności – wróble, jerzyków i pustulek.

<sup>6</sup> Dobór odpowiednich skrzynek będzie uzgodniona z ornitologiem i chiropterologiem.





## 13 System monitoringu i oceny skuteczności działań i system wprowadzania modyfikacji w reakcji na zmiany w otoczeniu programu

### a) Odniesienie monitoringu do celów rewitalizacji (system kwantyfikowalnych i mierzalnych wskaźników)

Monitoring Programu dotyczyć będzie przede wszystkim kontroli realizacji zadań inwestycyjnych i projektów rozwojowych oraz planowanych wskaźników produktów i rezultatów poszczególnych inwestycji. Monitoring ma służyć:

- ocenie postępu realizacji konkretnych projektów inwestycyjnych,
- weryfikacji zgodności osiągniętych produktów, rezultatów i osiągnięć z założonymi celami,
- ocenie efektywności wykorzystaniu posiadanych środków pieniężnych,
- wczesnej diagnozie trudności mogących mieć wpływ na realizowane inwestycje zwłaszcza terminowość ich zakończenia.

Podstawę systemu monitoringu i ewaluacji realizacji niniejszego programu stanowi zbiór wskaźników określanych każdorazowo dla zdefiniowanych celów operacyjnych oraz poszczególnych projektów, na który składają się:

- wskaźniki produktu – odnoszą się do rzeczowych efektów działalności. Są to efekty, które osiągamy bezpośrednio na skutek wydatkowania środków. Liczone są w jednostkach materialnych, np. długość nowo budowanych dróg, liczba budynków poddanych renowacji, liczba firm, które otrzymały pomoc, liczba zorganizowanych szkoleń, liczba osób objętych projektem itp.,
- wskaźniki rezultatu – odpowiadają bezpośrednim i natychmiastowym efektom wynikającym z wdrożenia programu/projektu. Są logicznie powiązane ze wskaźnikami produktu. Wskaźniki rezultatu mogą przybierać formę wskaźników materialnych (skrócenie czasu podróży, liczba wypadków drogowych, itp.) lub finansowych (zmniejszenie nakładów na bieżące remonty nawierzchni np. w %, itp.). Dostarczają informacji o zmianach, jakie nastąpiły w wyniku realizacji projektu. Wskaźniki rezultatu mierzy się jako wyraz zmiany w porównaniu z rokiem bazowym.

### b) Procedura ewaluacji

Ewaluacja ma na celu poprawę: jakości, skuteczności i spójności realizacji Programu Rewitalizacji w odniesieniu do konkretnych problemów obszaru rewitalizowanego z jednoczesnym uwzględnieniem wizji rewitalizacji i właściwego prawodawstwa lokalnego, krajowego i wspólnotowego dotyczącego m.in. oddziaływania na środowisko naturalne projektów zapisanych do realizacji w Programie. Rada Gminy oceniając realizację Programu będzie brała pod uwagę następujących 5 kryteriów:

- skuteczność – kryterium, które pozwala sprecyzować, do jakiego stopnia cele przedsięwzięcia zdefiniowane na etapie Programu zostały osiągnięte,
- efektywność – kryterium, które pozwala ocenić poziom „ekonomiczności” Programu,
- użyteczność – kryterium pozwalające ocenić, do jakiego stopnia oddziaływanie Programu odpowiada potrzebom grupy docelowej,
- trafność – kryterium pozwalające ocenić, do jakiego stopnia cele Programu odpowiadają potrzebom i priorytetem wskazanym w odniesieniu do obszaru rewitalizowanego,
- trwałość – kryterium pozwalające ocenić na ile można się spodziewać, że pozytywne zmiany wywołane oddziaływaniem Programu będą trwać po jego zakończeniu.

### Rola Rady Gminy – ocena skuteczności działań

Kluczowe znaczenie dla oceny podejmowanych działań ma ich monitoring. Funkcję instytucji monitorującej wdrażania Programu będzie pełnił Rada Gminy. Co najmniej raz w roku analizowane





będą postępy w realizacji Programu Rewitalizacji. Rada Gminy, jako instytucja kontrolna i uchwałodawcza będzie mieć za zadanie:

- akceptację rocznych sprawozdań z realizacji Programu, w szczególności osiągnięcia celów, rezultatów,
- analizowanie i zatwierdzanie wniosków o zmianę treści Programu Rewitalizacji,
- aktualizację Programu Rewitalizacji,
- uwzględnienie zadań zaplanowanych do realizacji przy przyjmowaniu budżetu gminy oraz wieloletnich planów inwestycyjnych lub innych dokumentów strategicznych o znaczeniu lokalnym.

#### *Rola Komitetu Rewitalizacji*

Komitet Rewitalizacji stanowi forum współpracy i dialogu interesariuszy z organami gminy, a także sprawuje funkcje opiniotwórczo-doradcze w sprawach związanych z opracowaniem i wdrażaniem Programu Rewitalizacji Gminy Bodzechów na lata 2016-2023 oraz oceną przebiegu procesu rewitalizacji. Szczegółowe zadania:

- opiniowanie rocznych sprawozdań z realizacji Programu po przygotowaniu ich przez Zespół ds. rewitalizacji, a przed przyjęciem ich przez Radę Gminy,
- opiniowanie i rekomendowanie propozycji zmian Programie,
- zachęcanie interesariuszy rewitalizacji do włączenia się do opracowywania i realizacji Programu,
- upowszechnianie informacji o Programie wśród interesariuszy rewitalizacji.

#### **b) Opis systemu aktualizacji programu z uwzględnieniem zasady partnerstwa**

Program Rewitalizacji stanowi dokument otwarty. Poddawany będzie systematycznej, okresowej analizie i ocenie oraz będzie w razie potrzeby na uzasadnione wnioski interesariuszy rewitalizacji. Aktualizacja dokumentu nastąpi także w przypadku zmiany uwarunkowań, wymogów prawnych, pojawiania się nowych problemów i propozycji projektów mających je rozwiązać. Analiza, ocena i aktualizacja programu odbywać się będzie w oparciu o zasadę współpracy z zainteresowanymi partnerami. Przestankami zmian niniejszego Programu mogą być wnioski lub sugestie funkcjonujących na terenach rewitalizacji podmiotów gospodarczych, organizacji społecznych lub poszczególnych mieszkańców. Zmiana działań lub priorytetów, o których mowa w niniejszym dokumencie, jak również ich uszczegółowienie i uzupełnienie, może nastąpić w trakcie realizacji Programu, w szczególności po przyjęciu uchwały budżetowej na kolejny rok budżetowy, określającej zadania inwestycyjne lub innych programów, w szczególności Wieloletniego Planu Inwestycyjnego lub uchwał intencyjnych. Powołany zespół do spraw rewitalizacji i Komitet Rewitalizacji będzie monitorował przebieg realizacji zadań zawartych w Programie oraz interweniował w przypadku stwierdzenia opóźnień lub nieuzasadnionej rezygnacji z realizacji zadania i w razie potrzeby przedstawiał (za pośrednictwem Wójta) Radzie Gminy propozycje zmiany Programu w zakresie dostosowania go do zmieniających się uwarunkowań.

#### *Cele komunikacji związanej z opracowywaniem i wdrażaniem Programu*

Zasadniczym celem komunikacji społecznej jest zapewnienie wyczerpującej i zrozumiałej informacji oraz takich dróg jej obiegu, żeby uzyskać partycypację społeczności lokalnej w procesie rewitalizacji, jej aktywny udział w programowaniu, decyzjach oraz odpowiedzialności i finansowaniu.

Komunikacja społeczna ma zapewnić interesariuszom Programu:

- dostęp do informacji na temat celów i problemów rewitalizacji,
- pobudzić ich do wyrażania własnych opinii,
- nawiązać porozumienie pomiędzy interesariuszami procesu rewitalizacji a zespołem zadaniowym/Komitetem Rewitalizacji.



Informowanie w procesie komunikacji społecznej ma wyjaśnić mieszkańcom korzyści płynące z procesu rewitalizacji, w zamian za tymczasowe zakłócenie normalnego rytmu życia i określony wysiłek, także finansowy.



## Spis tabel

Tabela 1 Liczba rodzin i osób korzystających z pomocy GOPS w latach 2013-2015 .....	16
Tabela 2 Liczba rodzin korzystających z pomocy GOPS w latach 2014-2015 w podziale na sołectwa .....	18
Tabela 3 Liczba dzieci i młodzieży korzystająca z dożywiania w latach 2014-2015 z podziałem na sołectwa .....	19
Tabela 4 Liczba osób korzystająca z zasiłku stałego w poszczególnych sołectwach Gminy Bodzechów w latach 2014-2015 .....	21
Tabela 5 Liczba osób korzystająca z zasiłku okresowego w poszczególnych sołectwach Gminy Bodzechów w latach 2014 - 2015.....	22
Tabela 6 Liczba osób korzystająca z zasiłku celowego w poszczególnych sołectwach Gminy Bodzechów w latach 2014- 2015 .....	23
Tabela 7 Liczba rodzin korzystająca z zasiłków z powodu bezrobocia w latach 2014-2015 .....	24
Tabela 8 Liczba rodzin korzystająca z zasiłków z powodu ubóstwa w latach 2014-2015 .....	25
Tabela 9 Liczba rodzin korzystająca z zasiłków z powodu niepełnosprawności w latach 2014-2015...	26
Tabela 10 Liczba osób korzystająca z zasiłków z powodu długotrwałej lub ciężkiej choroby w latach 2014-2015 .....	27
Tabela 11 Liczba osób korzystająca z zasiłków z powodu bezradności w sprawach opiekuńczo-wychowawczych w latach 2013-2015 .....	28
Tabela 12 Przestępczość na terenie Gminy Bodzechów w latach 2013-2015 .....	30
Tabela 13 Przestępstwa/wykroczenia odnotowane na terenie gminy Bodzechów w latach 2013-2015 .....	30
Tabela 14: Miejscowości najbardziej zagrożone przestępczością na terenie gminy Bodzechów w latach 2013-2015 .....	31
Tabela 15 Struktura ludności na terenie Gminy Bodzechów w latach 2013-2015 .....	33
Tabela 16: Zmiany wskaźnika obciążenia demograficznego w latach 2011-2014 .....	33
Tabela 17 Liczba mieszkańców poszczególnych sołectw w latach 2013-2015.....	34
Tabela 18 Analiza wzrostu/spadku liczby mieszkańców w poszczególnych sołectwach gminy Bodzechów .....	35
Tabela 19 Liczba mieszkańców do 16 roku życia w poszczególnych sołectwach Gminy Bodzechów ...	36
Tabela 20 Wykaz organizacji pozarządowych działających na terenie gminy.....	37
Tabela 21 Dane dotyczące aktywności wyborczej mieszkańców Gminy Bodzechów podczas wyborów prezydenckich w 2015r. oraz w referendum na tle innych gmin powiatu ostrowieckiego .....	42
Tabela 22 Inwentaryzacja azbestu na terenie Gminy Bodzechów w podziale na sołectwa .....	45
Tabela 23: Liczba zdarzeń na terenie gminy Bodzechów w latach 2012-2015 .....	49
Tabela 24 Obszary Specjalnej Ochrony Siedlisk NATURA 2000 na terenie gminy Bodzechów .....	51
Tabela 25 Rezerваты przyrody występujące na terenie Gminy Bodzechów .....	54
Tabela 26 Obszary Chronionego Krajobrazu na terenie Gminy Bodzechów.....	55
Tabela 27 Pomniki przyrody występujące na terenie Gminy Bodzechów .....	56
Tabela 28 Liczba podmiotów zarejestrowanych w rejestrze REGON w latach 2013-2015 .....	57
Tabela 29: Liczba nowo powstałych podmiotów w latach 2013-2015 w sołectwach gminy Bodzechów .....	58
Tabela 30 Wykaz gospodarstw agroturystycznych działających na terenie Gminy Bodzechów.....	59
Tabela 31: Restauracje na terenie Gminy Bodzechów.....	59
Tabela 32: Obiekty noclegowe na terenie gminy Bodzechów .....	59
Tabela 33 Wskaźnik zwodociągowania gminy .....	60
Tabela 34: Kanalizacja sanitarna na terenie Gminy Bodzechów .....	60
Tabela 35: infrastruktura w sołectwach gminy Bodzechów.....	61
Tabela 36 Zabytki na terenie gminy Bodzechów spisane do rejestr zabytków nieruchomych woj. świętokrzyskiego .....	62



Tabela 37. Wyniki szkół podstawowych ze sprawdzianu przeprowadzonego w roku szkolnym 2014/2015 .....	67
Tabela 38. Wyniki szkół gimnazjalnych ze sprawdzianu przeprowadzonego w roku szkolnym 2014/2015 na terenie gminy Bodzechów .....	67
Tabela 39: Czytelniczy Gminnej Biblioteki Publicznej według wieku i rodzaju wykonywanego zajęcia za rok 2015.....	68
Tabela 40 Dostęp do infrastruktury kultury na terenie gminy Bodzechów .....	69
Tabela 41 Wykaz podstawowych prac jakie należy wykonać w budynkach oświatowych na terenie Gminy Bodzechów.....	70
Tabela 42: Wykaz obiektów sportowych na terenie gminy Bodzechów.....	73
Tabela 43 Delimitacja obszarów rewitalizacji ze względu na limit liczby mieszkańców .....	87
Tabela 44 Kierunki działań rewitalizacji .....	89
Tabela 45 Projekty realizowane na obszarach rewitalizacyjnych w latach 2007-2015.....	163

### Spis map

Mapa nr 1 Lokalizacja Gminy Bodzechów na tle województwa świętokrzyskiego i powiatu ostrowieckiego .....	7
Mapa nr 2 Obszar realizacji dokumentu .....	18
Mapa nr 3: Obszary na terenie gminy Bodzechów gdzie występuje największa kumulacja negatywnych zjawisk społecznych .....	44
Mapa nr 4 Ilość wyrobów zawierających azbest oraz stopień pilności ich usunięcia .....	46
Mapa nr 5: Obszary zagrożenia powodziowego na terenie gminy Bodzechów.....	48
Mapa nr 6 Obszary chronione na terenie Gminy Bodzechów.....	50
Mapa nr 7 Obszary chronione na terenie sołectwa Bodzechów,.....	76
Mapa nr 8 Obszary chronione na terenie sołectwa Szewna, źródło: <a href="http://geoserwis.gdos.gov.pl/mapy/">http://geoserwis.gdos.gov.pl/mapy/</a> .....	79
Mapa nr 9 Obszary chronione na terenie sołectwa Chmielów, źródło: <a href="http://geoserwis.gdos.gov.pl/mapy/">http://geoserwis.gdos.gov.pl/mapy/</a> .....	81
Mapa nr 10 Obszary chronione na terenie sołectwa Sudół, źródło: <a href="http://geoserwis.gdos.gov.pl/mapy/">http://geoserwis.gdos.gov.pl/mapy/</a> .....	83
Mapa nr 11 Obszary chronione na terenie sołectwa Gromadzice, źródło: <a href="http://geoserwis.gdos.gov.pl/mapy/">http://geoserwis.gdos.gov.pl/mapy/</a> .....	85

### Spis zdjęć

Zdjęcie nr 1 Kościół Parafialny P.W. Św. Mikołaja Biskupa .....	64
Zdjęcie nr 2 Wiatrak murowany zwany „Holender”,.....	64
Zdjęcie nr 3 Szkoła Podstawowa w Szewnej .....	72

